


ホーム/発生状況・統計/交通事故マップ/詳細地図

使い方はこちら お読みください

全事故	二輪車の事故	高齢者の事故	歩行者の事故	子供の事故	自転車の事故	事業用車の事故
現在地	東京都杉並区天沼2丁目			管轄署	荻窪署	

犯罪情報
マップへ



縮尺

28km

14km

7km

3.5km

1.5km

700m

縮尺

事故地点

● 一般道路

● 高速道路

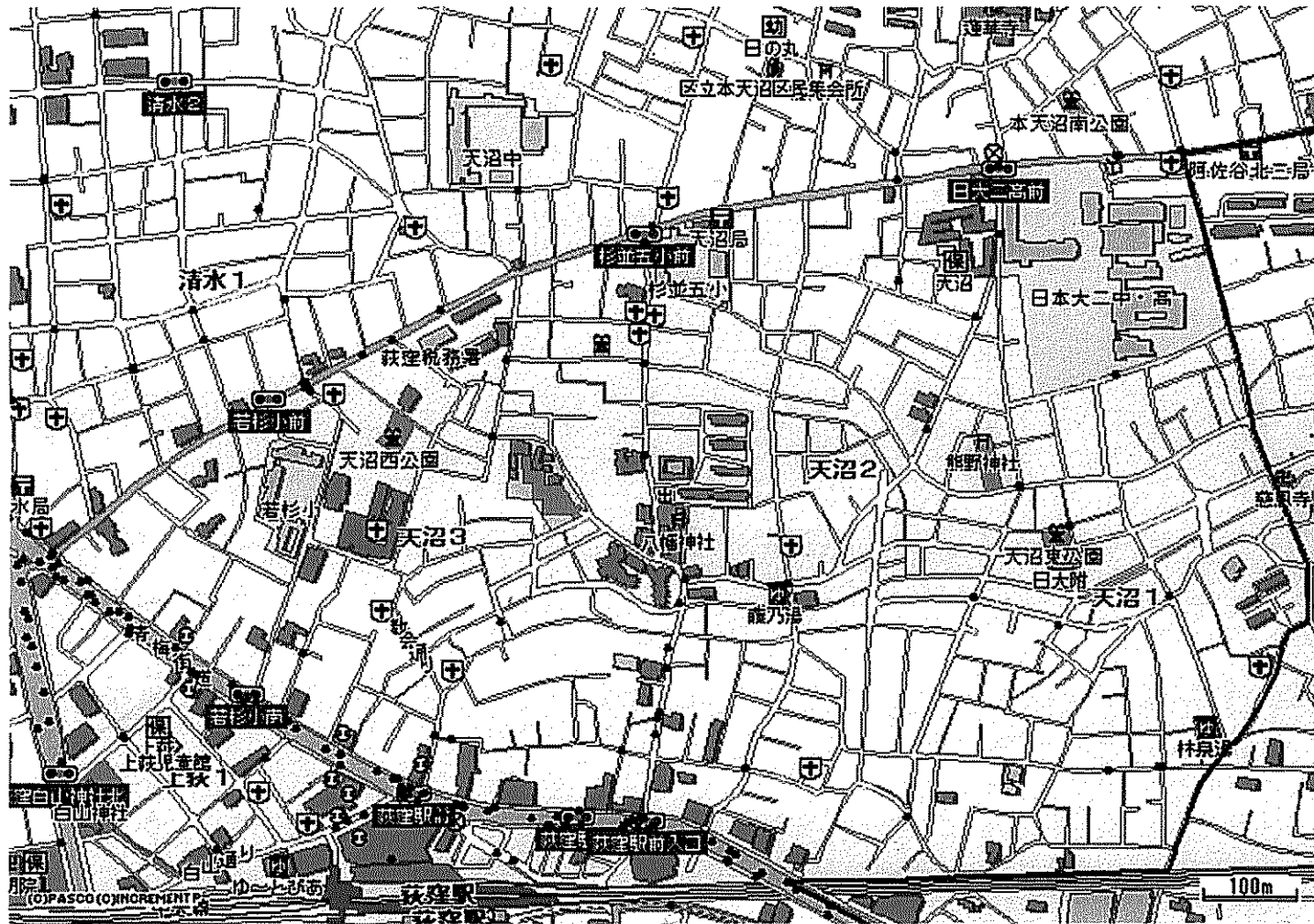
地図設定

○ 発生密度

○ 航空写真

● 地形図

通常の地図



警察署	警察署
管轄境界線	区市町村境界線
事故発生地点	
●	先週の死亡事故
●	死亡事故 (平成18年)
●	死亡事故 (平成17年)
●	負傷事故 (平成17年中)

※死亡事故発生地点が表示されるのは10kmまでです。
 ※負傷事故発生地点が表示されるのは2.5kmまでです。
 ※航空写真が表示されるのは2.5kmまでです。


資料9
東京都交通事故マップ(全事故)

ホーム/発生状況・統計/交通事故マップ/詳細地図

使い方はこちら お読みください

全事故	二輪車の事故	高齢者の事故	歩行者の事故	子供の事故	自転車の事故	事業用車の事故
現在地	東京都杉並区天沼2丁目			管轄署	荻窪署	

犯罪情報
マップへ



縮尺

28km

14km

7km

3.5km

1.5km

700m

拡大

—事故地点—

● 一般道路

○ 高速道路

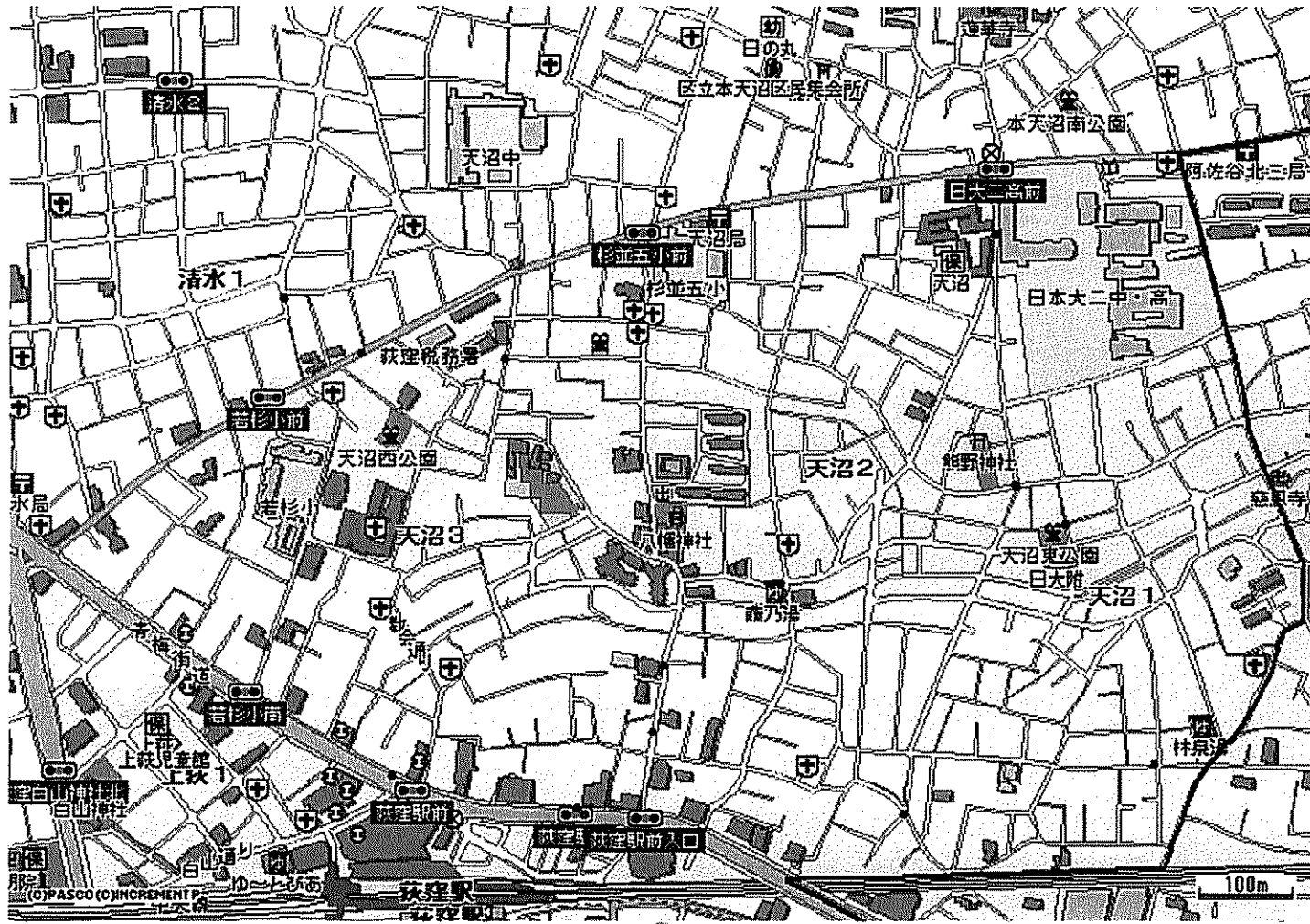
—地図設定—

○ 発生密度

○ 航空写真

● 地形図

通常の地図



警察署	警察署
管轄境界線	管轄境界線
区市町村界線	区市町村界線
事故発生地点	
先週の死亡事故	先週の死亡事故
死亡事故 (平成18年)	死亡事故 (平成18年)
死亡事故 (平成17年)	死亡事故 (平成17年)
負傷事故 (平成17年中)	負傷事故 (平成17年中)

※死亡事故発生地点が表示されるのは10kmまでです。

※負傷事故発生地点が表示されるのは2.5kmまでです。

※航空写真が表示されるのは2.5kmまでです。

警察庁交通事故マップ (子供の事故)