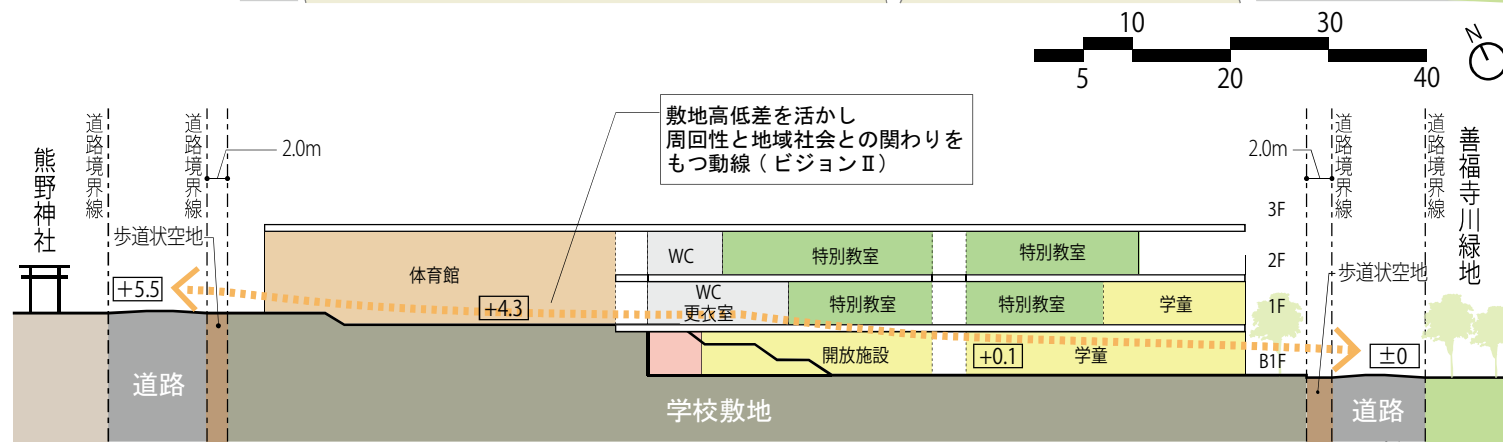
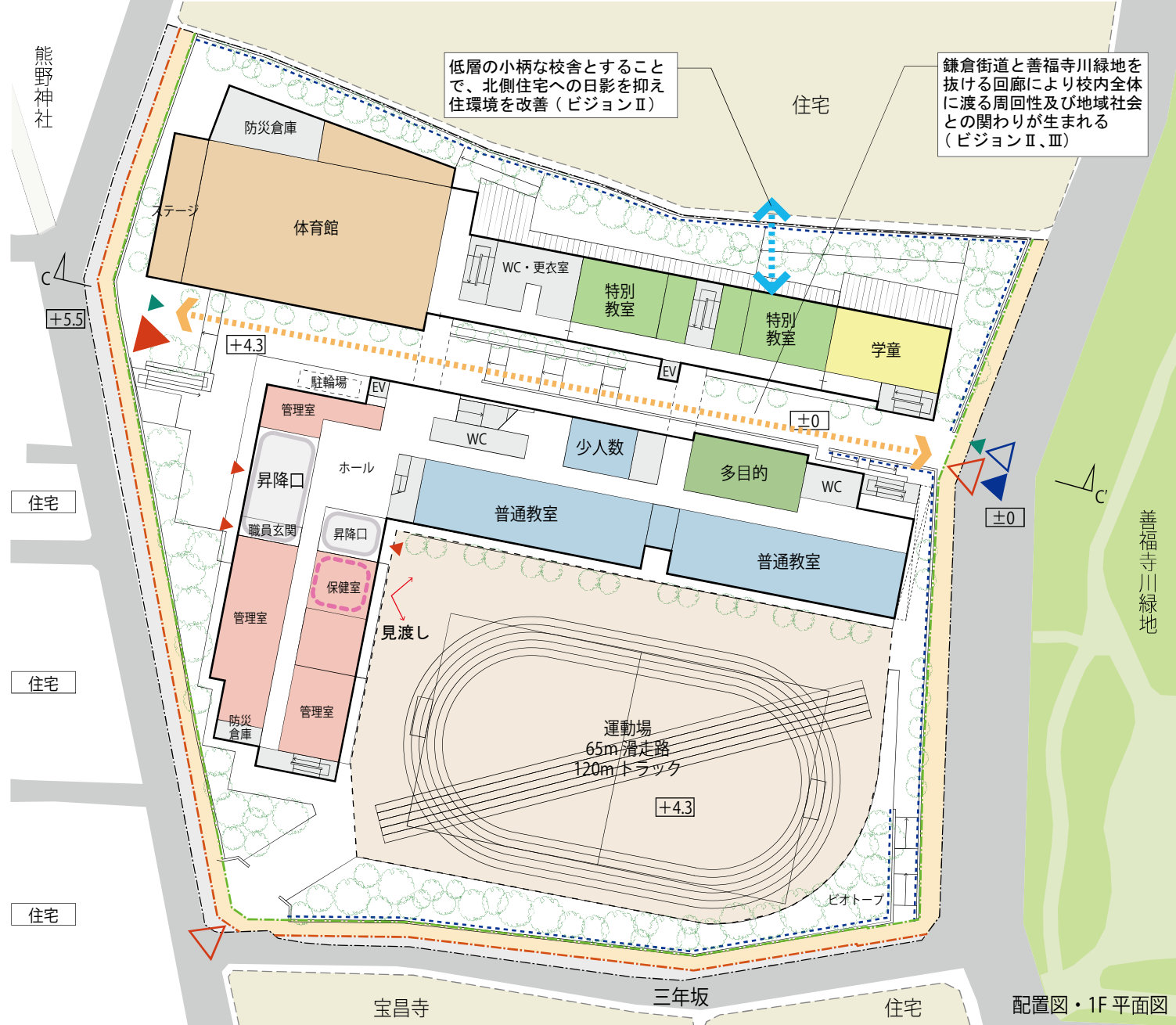




校舎配置・平面概略図(案)

2棟の校舎を北側に、校庭を南東側に配置する案(C案)



**施設コンセプト**

鎌倉街道と善福寺川緑地をつなぎ、「歴史と自然環境の豊かさ」をかたちに(ビジョンII、III)

既存の北校舎・南グラウンド配置を継承しつつ、北・南校舎間に鎌倉街道の歴史性と善福寺川緑地の豊かな環境を融和するコリドーを設けることで、周囲の豊かな環境を敷地に取り込んでいく。

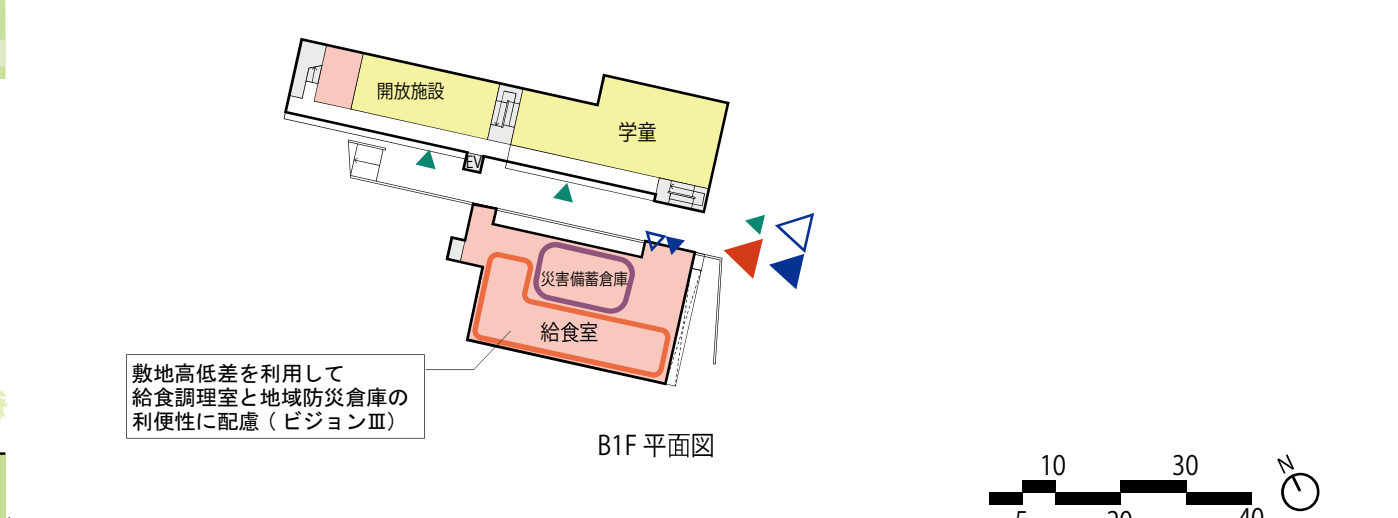
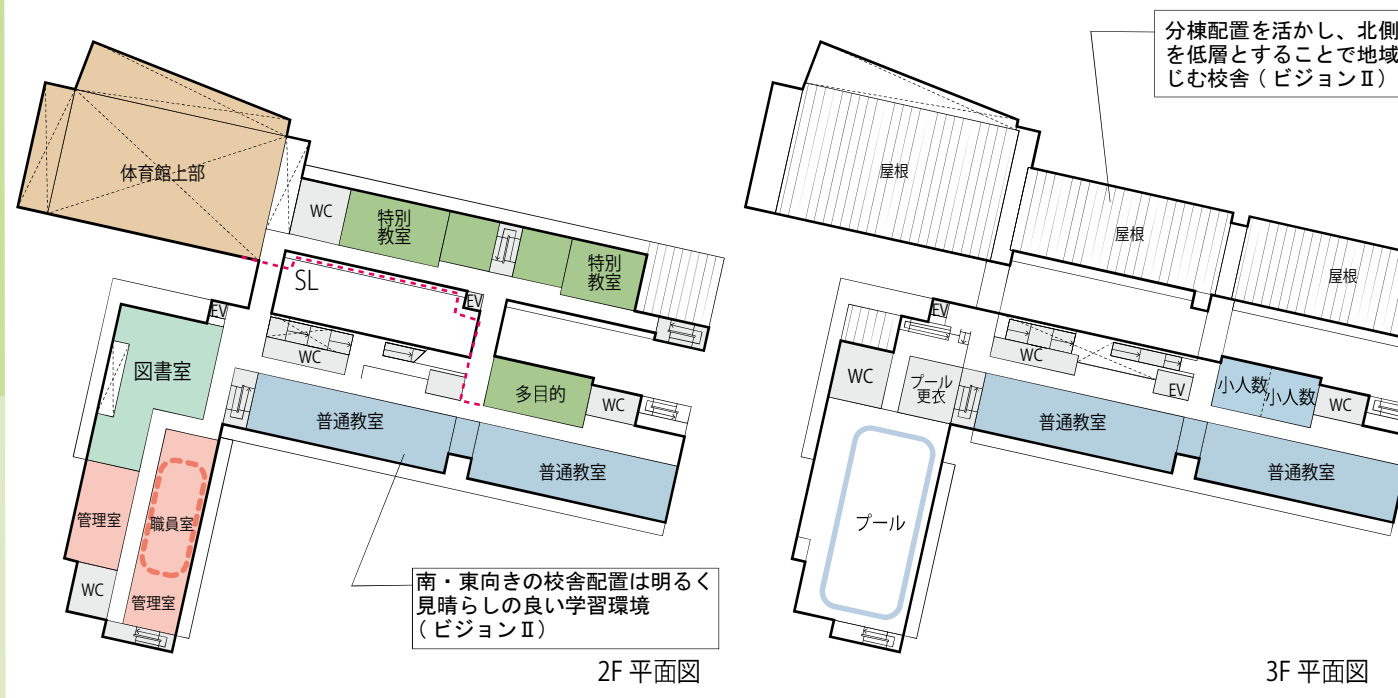
回廊(コリドー)動線により見晴らしが良く、周辺地域に見守られる学習環境(ビジョンII、III)

北側の校舎を学童や地域開放施設とし、緑化が連続した通路を介して、地域の方々が見守る学校づくり。

分棟配置のボリュームを抑えた低層の校舎とすることで、地域に親しまれる学び舎とする。

教室・管理諸室とも南・東向きで明るく、校庭から善福寺川緑地が望める学び舎をつくる。

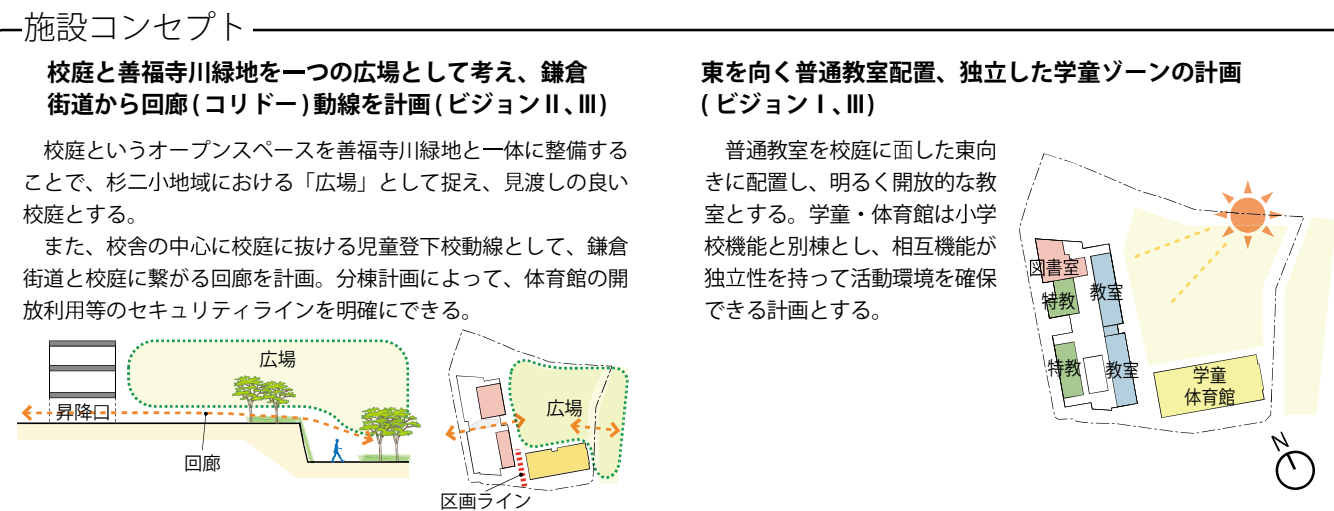
※平面計画は未定であり、今後検討させていただきます。



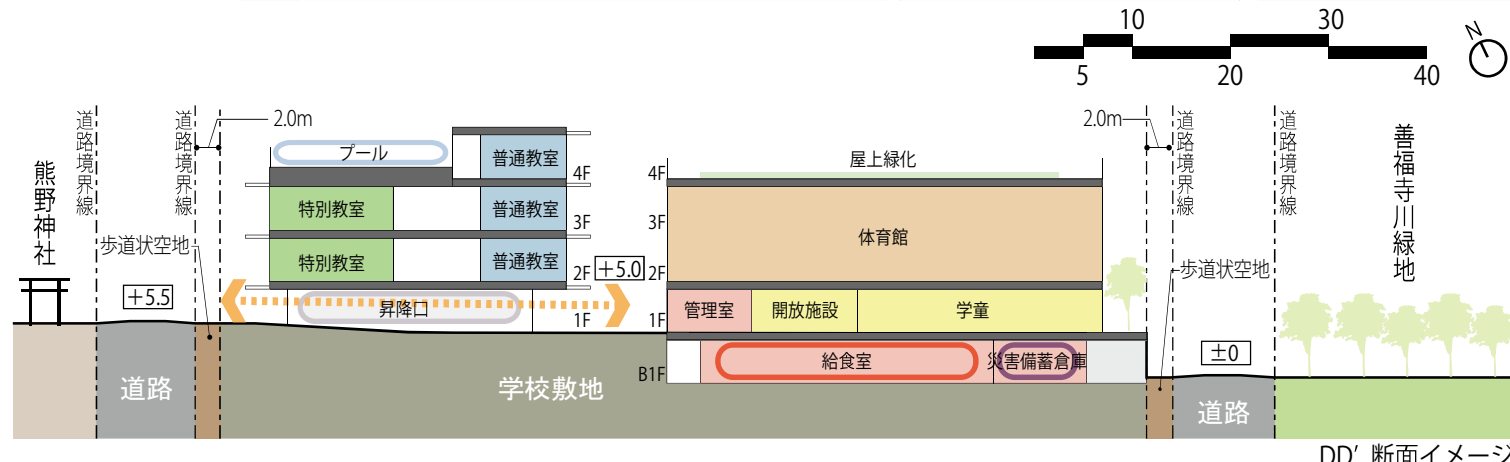
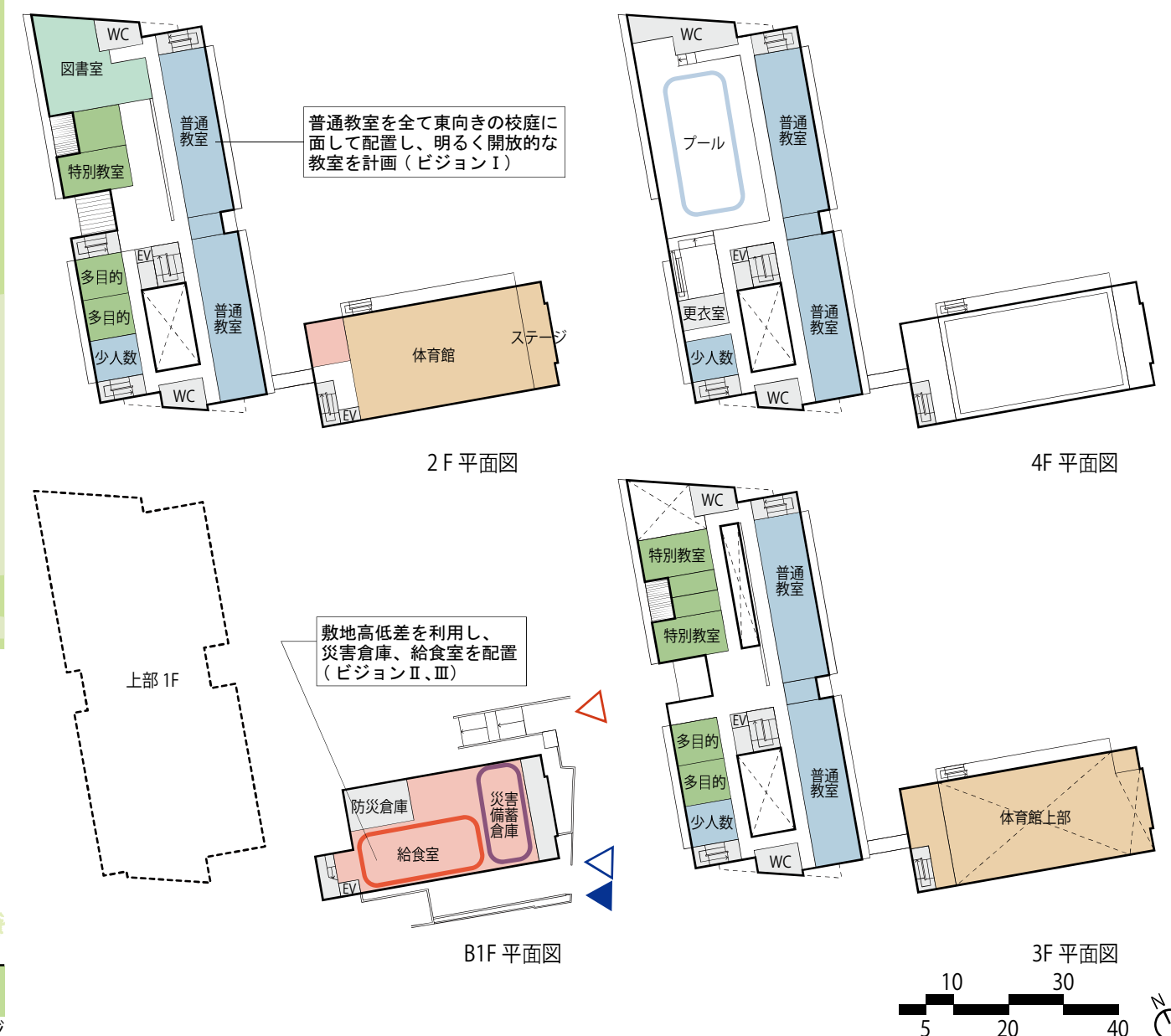
- 凡例
- 普通教室 (Blue rectangle)
  - 特別教室 (Green rectangle)
  - 体育館 (Orange rectangle)
  - 管理諸室 (Pink rectangle)
  - 学童・開放施設 (Yellow rectangle)
  - その他 (White rectangle)
  - 保健室 (Pink dashed circle)
  - 職員室 (Orange dashed circle)
  - 昇降口 (Blue dashed circle)
  - 給食室 (Red circle)
  - 災害備蓄倉庫 (Purple circle)
  - プール (Blue circle)
  - 児童職員メインアプローチ (Red arrow)
  - 児童職員サブアプローチ (Orange arrow)
  - 地域開放アプローチ (Green arrow)
  - 車両アプローチ (Blue arrow)
  - 給食調理アプローチ (Blue arrow)
  - セキュリティライン(SL) (Red dotted line)
  - 道路後退境界ライン (Red dashed line)
  - 歩道状空地ライン (Green dashed line)
  - 擁壁 (Blue dashed line)
  - [+00] 東側道路を起点とした概略高低差(m) (Scale bar)



校舎を西・南側に、校庭を北東側に配置する案(D案)



施設コンセプト  
 校庭と善福寺川緑地を一つの広場として考え、鎌倉街道から回廊(コリドー)動線を計画(ビジョンII、III)  
 校庭というオープンスペースを善福寺川緑地と一体で整備することで、杉二小地域における「広場」として捉え、見渡しの良い校庭とする。  
 また、校舎の中心に校庭に抜ける児童登下校動線として、鎌倉街道と校庭に繋がる回廊を計画。分棟計画によって、体育館の開放利用等のセキュリティラインを明確にできる。  
 東を向く普通教室配置、独立した学童ゾーンの計画(ビジョンI、III)  
 普通教室を校庭に面した東向きに配置し、明るく開放的な教室とする。学童・体育館は小学校機能と別棟とし、相互機能が独立性を持って活動環境を確保できる計画とする。  
 ※平面計画は未定であり、今後検討させていただきます。



- 凡例
- 普通教室 (Blue rectangle)
  - 特別教室 (Green rectangle)
  - 体育館 (Orange rectangle)
  - 管理諸室 (Pink rectangle)
  - 学童・開放施設 (Yellow rectangle)
  - その他 (Grey rectangle)
  - 保健室 (Pink dashed circle)
  - 職員室 (Pink solid circle)
  - 昇降口 (Blue dashed circle)
  - 給食室 (Red circle)
  - 災害備蓄倉庫 (Purple circle)
  - プール (Blue circle)
  - 児童職員メインアプローチ (Red arrow)
  - 児童職員サブアプローチ (Orange arrow)
  - 地域開放アプローチ (Green arrow)
  - 車両アプローチ (Blue arrow)
  - 給食調理アプローチ (Blue arrow)
  - セキュリティライン (SL) (Red dotted line)
  - 擁壁 (Blue dashed line)
  - 道路後退境界ライン (Red dashed line)
  - 歩道状空地ライン (Green dashed line)
  - 東側道路を起点とした概略高低差(m) (Blue dashed line)