

議案第63号

土地の取得について

上記の議案を提出する。

令和元年9月10日

提出者 杉並区長 田 中 良

土地の取得について

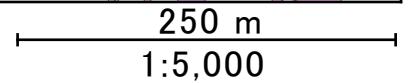
公園事業用地として、下記のとおり土地を取得する。

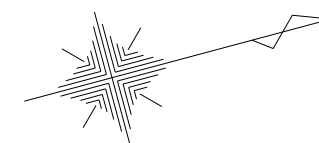
記

- | | | |
|---|--------|---|
| 1 | 取得の目的 | 公園事業用地（馬橋公園拡張用地） |
| 2 | 土地の所在地 | 杉並区高円寺北四丁目506番7 |
| 3 | 土地の地目 | 宅地 |
| | 及び面積 | 6,437.22㎡ |
| 4 | 取得の方法 | 売買 |
| 5 | 取得価格 | 金3,618,248,093円也 |
| 6 | 土地の所有者 | 杉並区阿佐谷南一丁目15番1号 杉並区役所内
杉並区土地開発公社
理事長 宇賀神 雅彦 |

（提案理由）

区立公園用地として、土地を取得する必要がある。

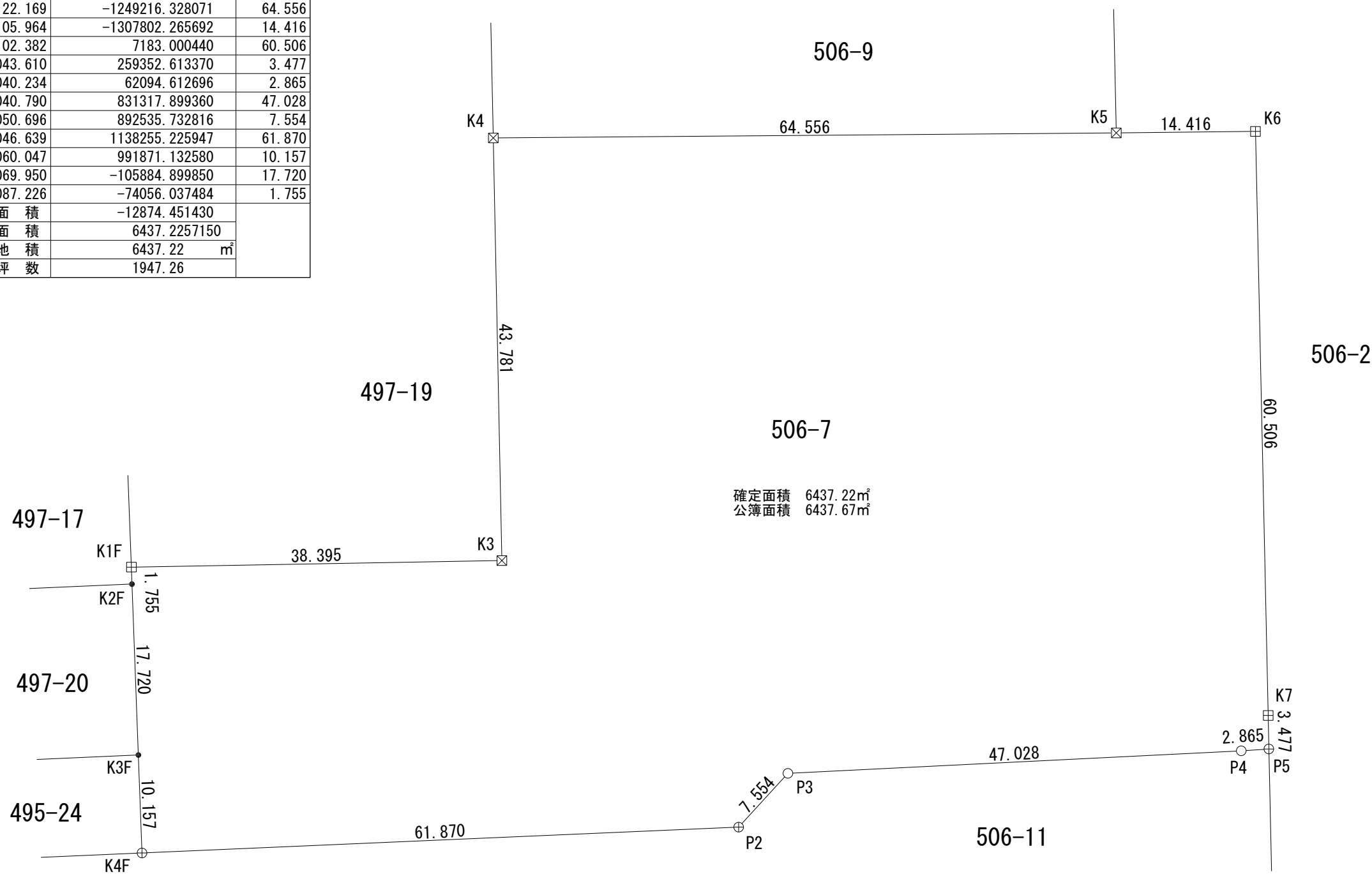




座 標 求 積 表

地 番 杉並区高円寺北四丁目506-7				
測 点	Xn	Yn	(Xn+1 - Xn-1) Yn	距 離
K1F	-32307.018	-17088.937	-643364.300176	38.395
K3	-32269.761	-17079.658	-815160.837366	43.781
K4	-32259.291	-17122.169	-1249216.328071	64.556
K5	-32196.802	-17105.964	-1307802.265692	14.416
K6	-32182.838	-17102.382	7183.000440	60.506
K7	-32197.222	-17043.610	259352.613370	3.477
P5	-32198.055	-17040.234	62094.612696	2.865
P4	-32200.866	-17040.790	831317.899360	47.028
P3	-32246.839	-17050.696	892535.732816	7.554
P2	-32253.212	-17046.639	1138255.225947	61.870
K4F	-32313.612	-17060.047	991871.132580	10.157
K3F	-32311.352	-17069.950	-105884.899850	17.720
K2F	-32307.409	-17087.226	-74056.037484	1.755
		倍 面 積	-12874.451430	
		面 積	6437.2257150	
		地 積	6437.22	m ²
		坪 数	1947.26	

世界測地系 (測地成果2011)



確定面積 6437.22m²
公簿面積 6437.67m²

凡 例

⊕	区 石 杭
○	区 金 属 標
⊠	石 杭
⊗	コンクリート杭
•	計 算 点

図面種別	求 積 図
土地所在	杉並区高円寺北四丁目506番7
縮 尺	1 : 500
作成年月日	平成30年8月7日