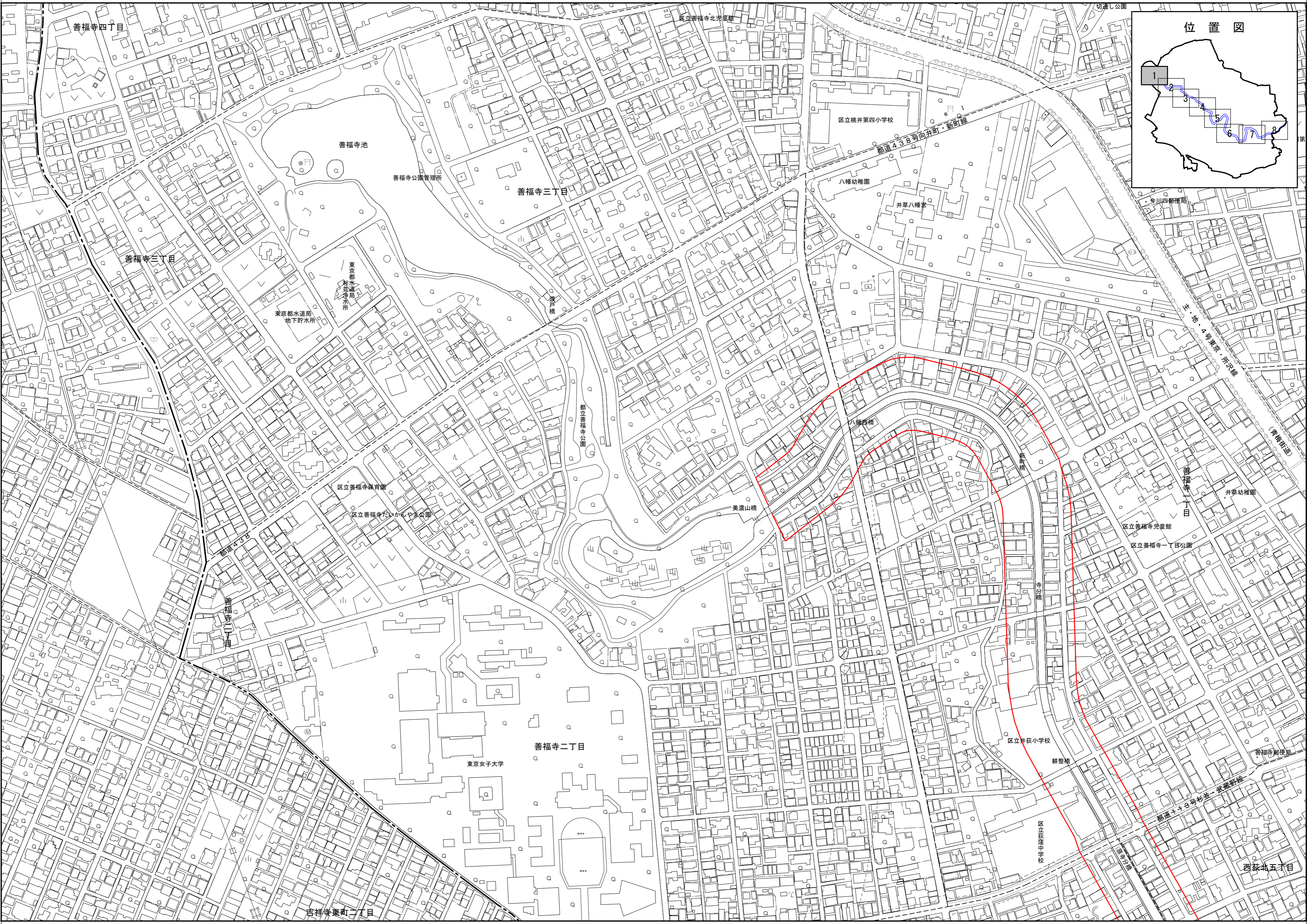
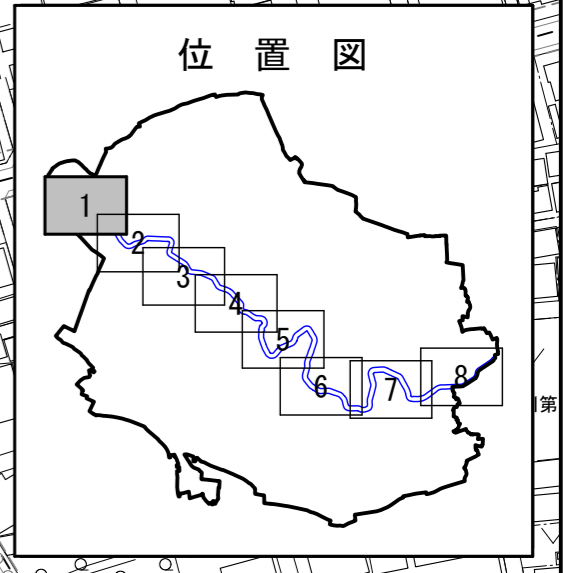
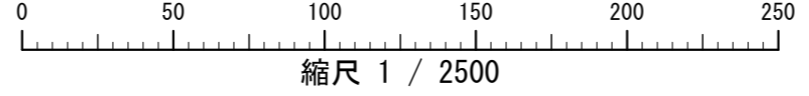


水とみどりの景観形成重点地区（善福寺川） 1/8



この地図は、東京都知事の承認を受けて、東京都縮尺2,500分の1の地形図を複製して作成したものである。（承認番号）21都市基交 第464号
この地図は、東京都知事の承認を受けて、東京都縮尺2,500分の1の地形図（道路網図）を使用して作成したものである。（承認番号）21都市基街測 第144号
ただし、計画線は、都市計画道路の計画図から転記したものである。無断複製を禁ずる。



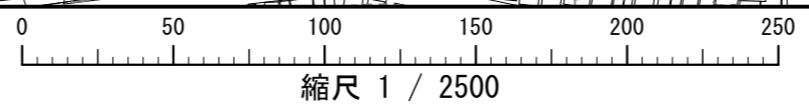
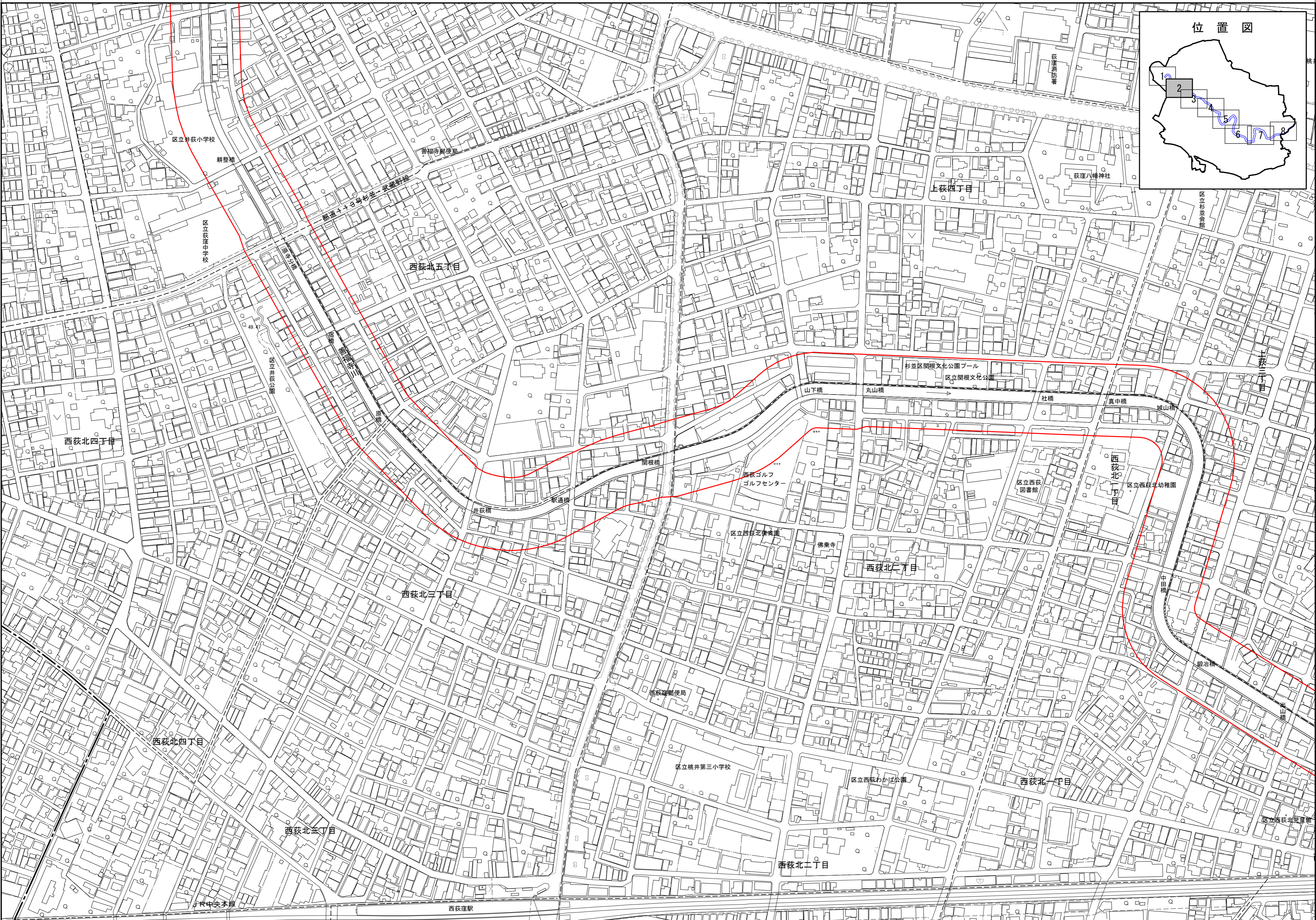
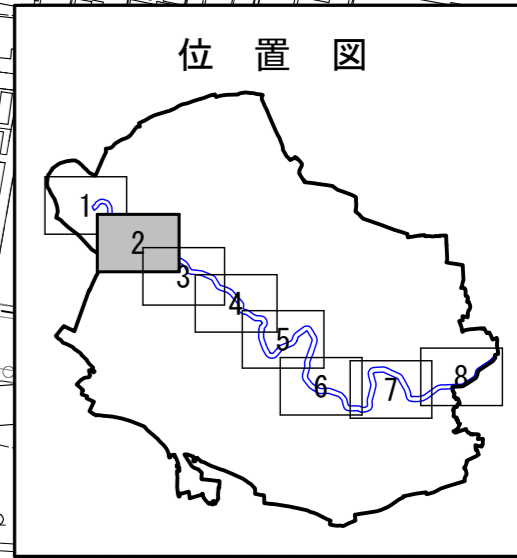
- 水とみどりの景観形成重点地区界
（善福寺川河川区域と河川区域境界から両側に3.0m以内）
- 東京都都市計画道路（参考）
- 区界（杉並区）

杉並区都市整備部まちづくり推進課

X-31.631
Y-22.205
X-32.581
Y-22.205

X-31.631
Y-20.855
X-32.581
Y-20.855

水とみどりの景観形成重点地区（善福寺川） 2/8



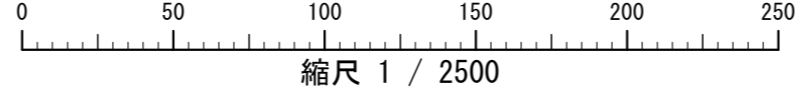
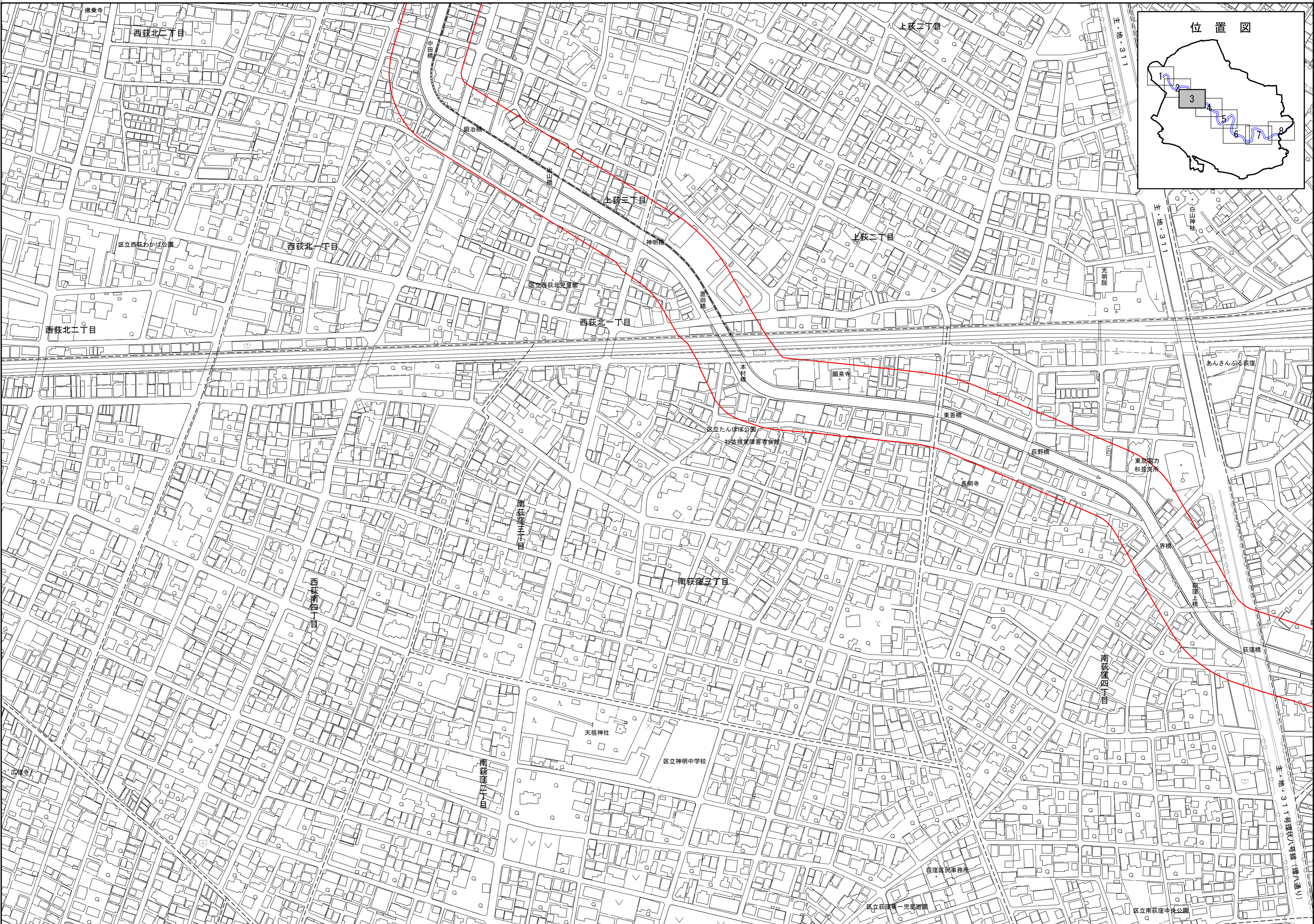
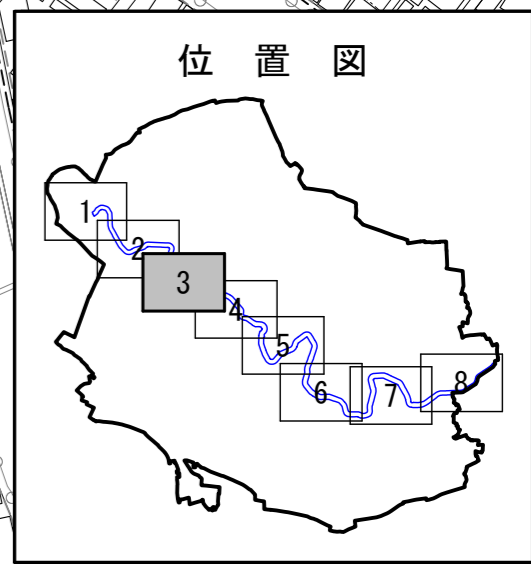
- 水とみどりの景観形成重点地区界
- (善福寺川河川区域と河川区域境界から両側に3.0m以内)
- 東京都都市計画道路(参考)
- 区界(杉並区)

この地図は、東京都知事の承認を受けて、東京都縮尺2,500分の1の地形図を複製して作成したものである。(承認番号)21都市基文 第464号
 この地図は、東京都知事の承認を受けて、東京都縮尺2,500分の1の地形図(道路網図)を使用して作成したものである。(承認番号)21都市基測 第144号
 ただし、計画線は、都市計画道路の計画図から転記したものである。無断複製を禁ずる。

杉並区都市整備部まちづくり推進課

Y-21. 339
X-32. 254
X-33. 204
Y-21. 339

Y-19. 989
X-32. 254
X-33. 204
Y-19. 989



- 水とみどりの景観形成重点地区界 (善福寺川河川区域と河川区域境界から両側に3.0m以内)
- 東京都都市計画道路 (参考)
- 区界 (杉並区)

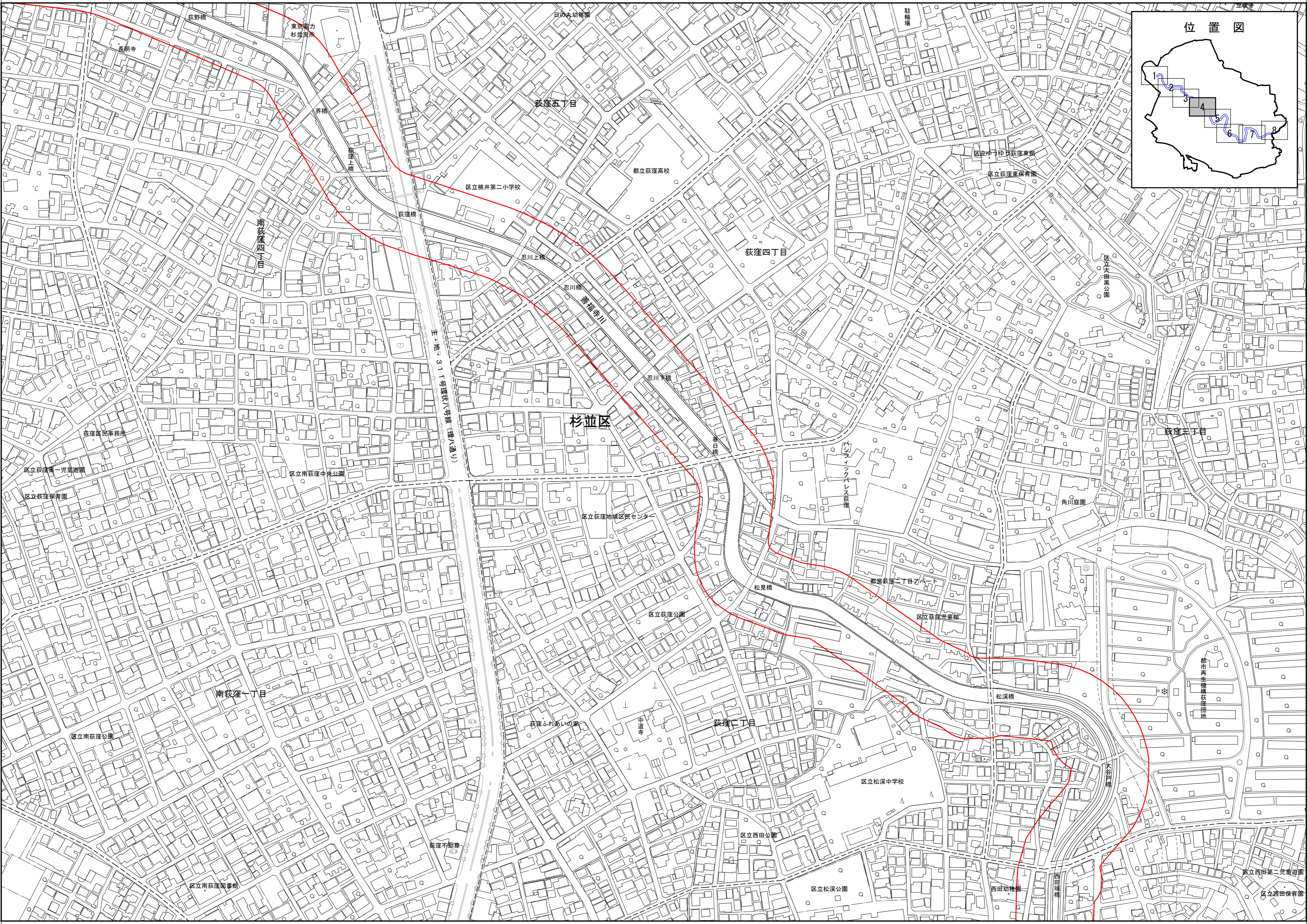

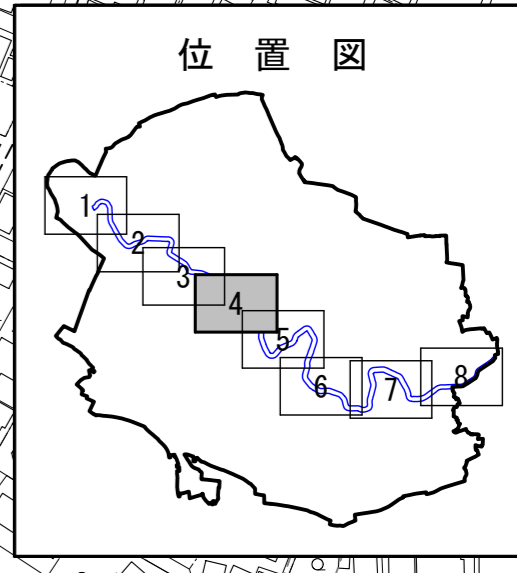
杉並区都市整備部まちづくり推進課

この地図は、東京都知事の承認を受けて、東京都縮尺2,500分の1の地形図を複製して作成したものである。(承認番号) 21都市基交 第464号
この地図は、東京都知事の承認を受けて、東京都縮尺2,500分の1の地形図(道路網図)を使用して作成したものである。(承認番号) 21都市基街測 第144号
ただし、計画線は、都市計画道路の計画図から転記したものである。無断複製を禁ずる。

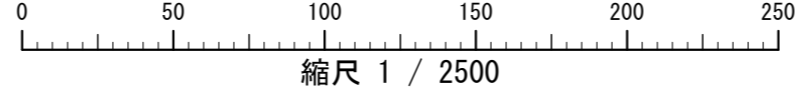
X-32.804
Y-20.586
X-33.754
Y-20.586

X-32.804
Y-19.236
X-33.754
Y-19.236

水とみどりの景観形成重点地区（善福寺川） 4/8

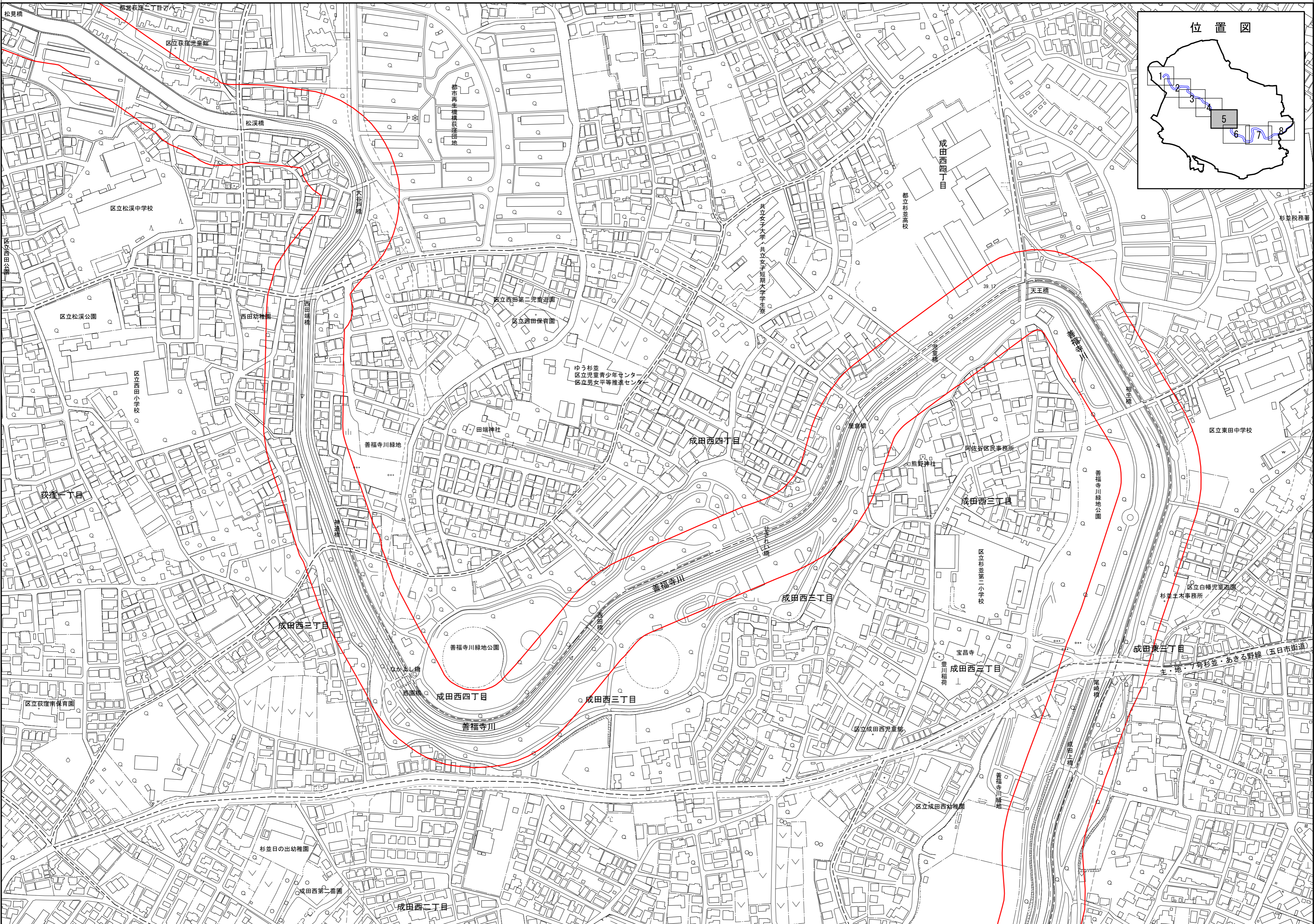

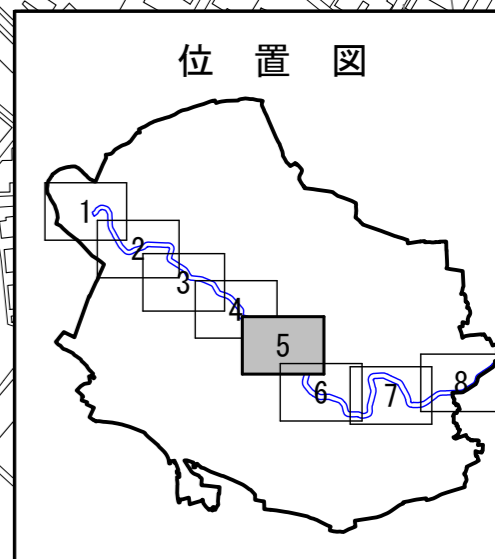


この地図は、東京都知事の承認を受けて、東京都縮尺2,500分の1の地形図を複製して作成したものである。（承認番号）21都市基交 第464号
この地図は、東京都知事の承認を受けて、東京都縮尺2,500分の1の地形図（道路網図）を使用して作成したものである。（承認番号）21都市基街測 第144号
ただし、計画線は、都市計画道路の計画図から転記したものである。無断複製を禁ずる。

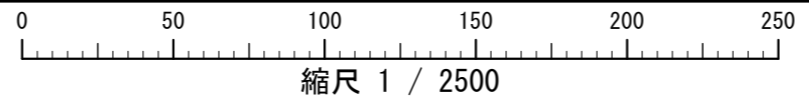


- 水とみどりの景観形成重点地区界
- （善福寺川河川区域と河川区域境界から両側に30m以内）
- 東京都都市計画道路（参考）
- 区界（杉並区）

杉並区都市整備部まちづくり推進課



この地図は、東京都知事の承認を受けて、東京都縮尺2,500分の1の地形図を複製して作成したものである。（承認番号）21都市基交 第464号
この地図は、東京都知事の承認を受けて、東京都縮尺2,500分の1の地形図（道路網図）を使用して作成したものである。（承認番号）21都市基街測 第144号
ただし、計画線は、都市計画道路の計画図から転記したものである。無断複製を禁ずる。



- 水とみどりの景観形成重点地区界 (善福寺川河川区域と河川区域境界から両側に3.0m以内)
- 東京都都市計画道路（参考）
- 区界（杉並区）

杉並区都市整備部まちづくり推進課

X-33.845

Y-18.942

X-33.845

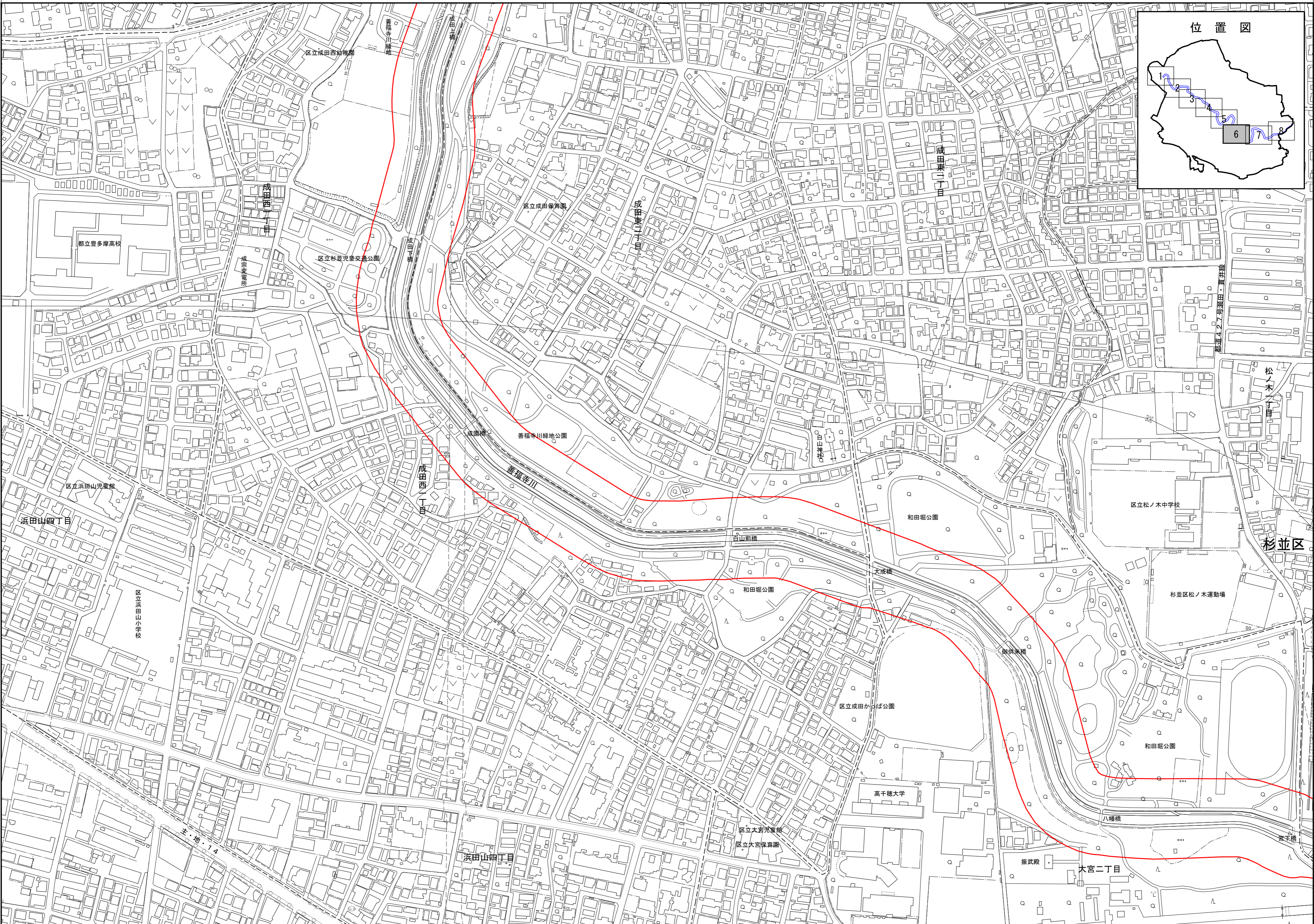
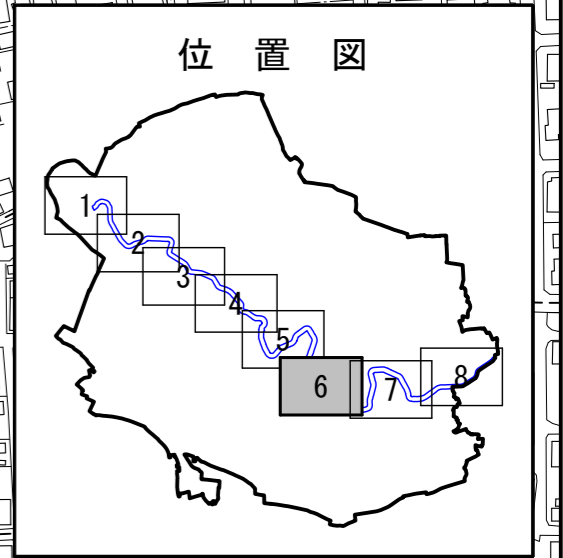
Y-17.592

X-34.795

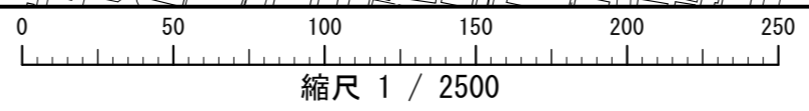
Y-18.942

X-34.795

Y-17.592



この地図は、東京都知事の承認を受けて、東京都縮尺2,500分の1の地形図を複製して作成したものである。（承認番号）21都市基交 第464号
この地図は、東京都知事の承認を受けて、東京都縮尺2,500分の1の地形図（道路網図）を使用して作成したものである。（承認番号）21都市基測 第144号
ただし、計画線は、都市計画道路の計画図から転記したものである。無断複製を禁ずる。



- 水とみどりの景観形成重点地区界
（善福寺川河川区域と河川区域境界から両側に30m以内）
- 東京都都市計画道路（参考）
- 区界（杉並区）

杉並区都市整備部まちづくり推進課

X-34.621

Y-18.314

X-34.621

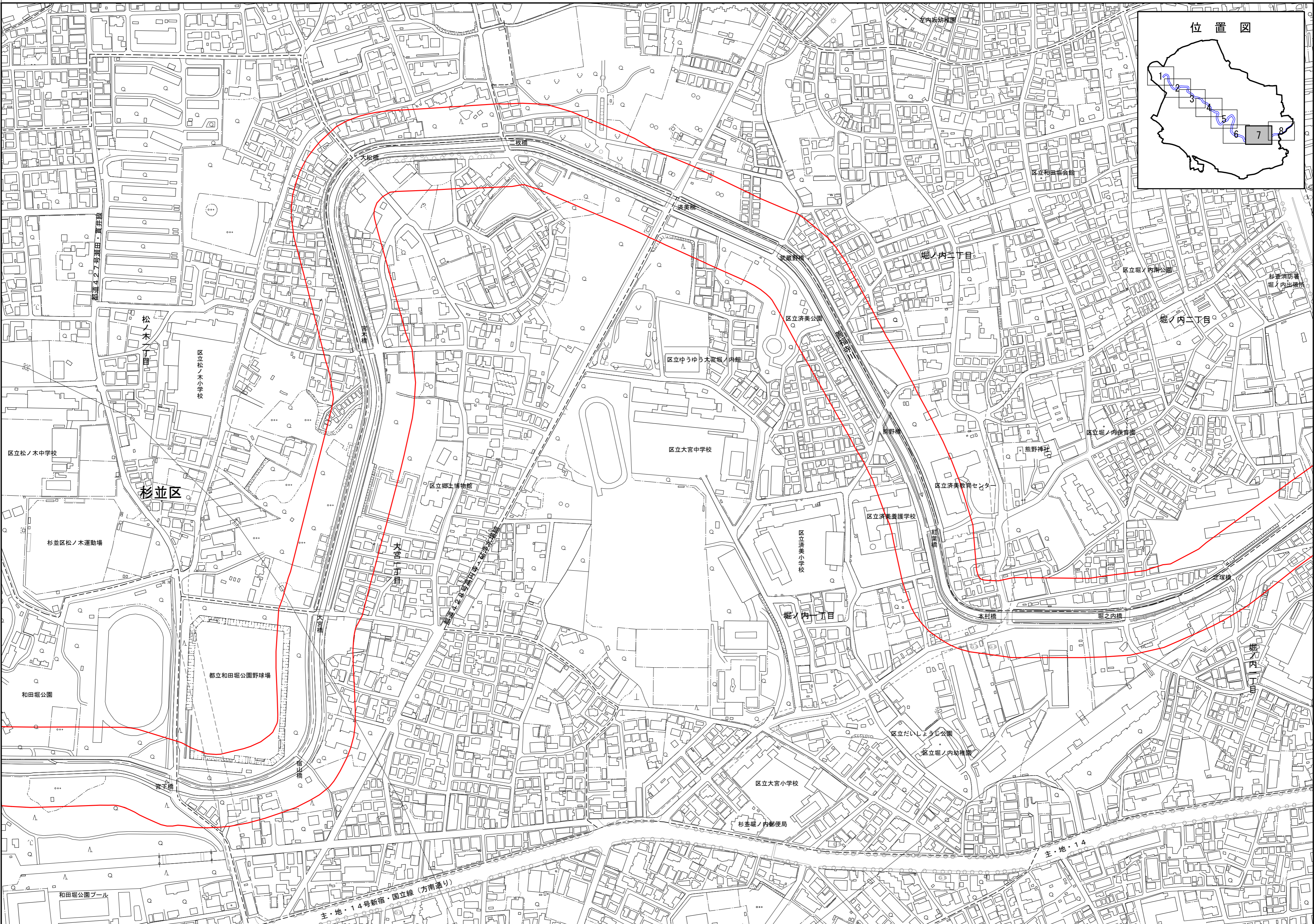
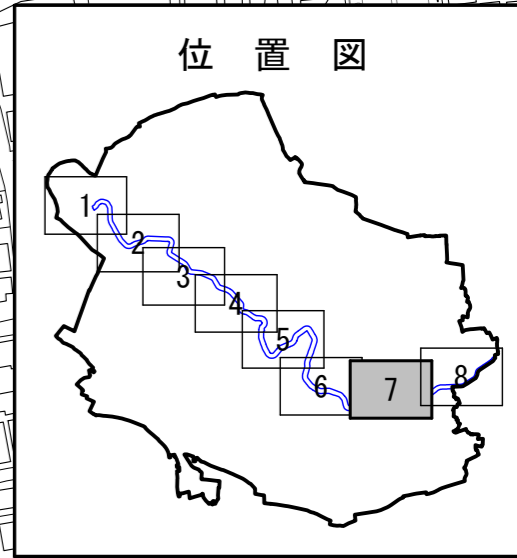
Y-16.964

X-35.571

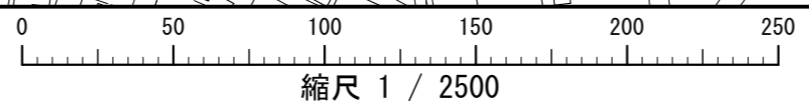
Y-18.314

X-35.571

Y-16.964



この地図は、東京都知事の承認を受けて、東京都縮尺2,500分の1の地形図を複製して作成したものである。(承認番号) 21都市基文 第464号
この地図は、東京都知事の承認を受けて、東京都縮尺2,500分の1の地形図(道路網図)を使用して作成したものである。(承認番号) 21都市基測 第144号
ただし、計画線は、都市計画道路の計画図から転記したものである。無断複製を禁ずる。



- 水とみどりの景観形成重点地区界 (善福寺川河川区域と河川区域境界から両側に3.0m以内)
- 東京都都市計画道路(参考)
- 区界(杉並区)

杉並区都市整備部まちづくり推進課

X-34.674

Y-17.159

X-34.674

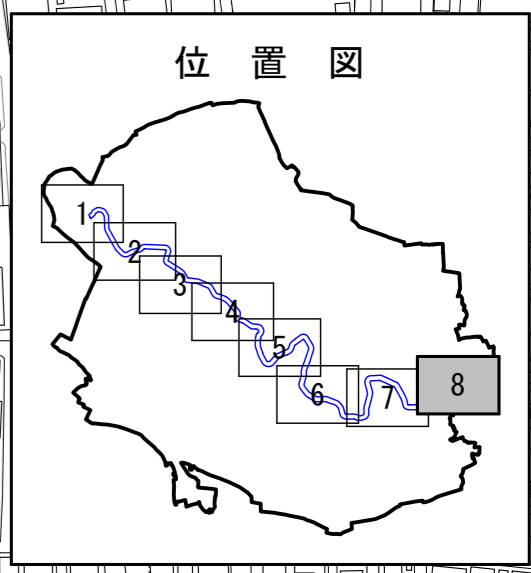
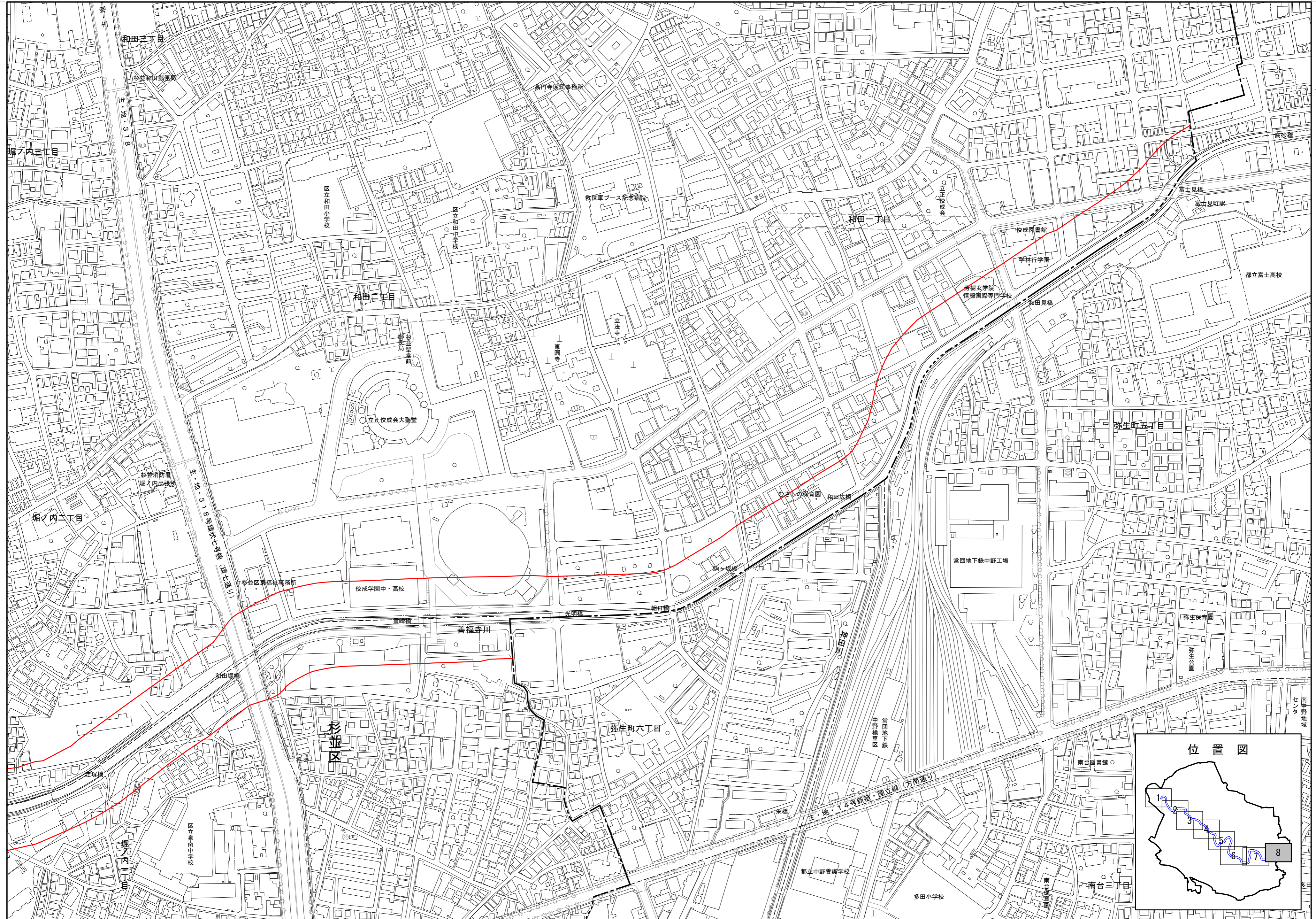
Y-15.809

X-35.624

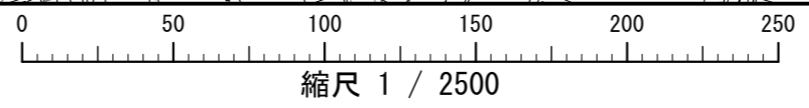
Y-17.159

X-35.624

Y-15.809



この地図は、東京都知事の承認を受けて、東京都縮尺2,500分の1の地形図を複製して作成したものである。（承認番号）21都市基交 第464号
 この地図は、東京都知事の承認を受けて、東京都縮尺2,500分の1の地形図（道路網図）を使用して作成したものである。（承認番号）21都市基測 第144号
 ただし、計画線は、都市計画道路の計画図から転記したものである。無断複製を禁ずる。



- 水とみどりの景観形成重点地区界
- (善福寺川河川区域と河川区域境界から両側に30m以内)
- - - 東京都都市計画道路（参考）
- 区界（杉並区）