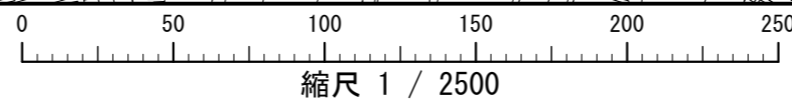


この地図は、東京都知事の承認を受けて、東京都縮尺2,500分の1の地形図を複製して作成したものである。（承認番号）21都市基交 第464号
この地図は、東京都知事の承認を受けて、東京都縮尺2,500分の1の地形図（道路網図）を使用して作成したものである。（承認番号）21都市基街測 第144号
ただし、計画線は、都市計画道路の計画図から転記したものである。無断複製を禁ずる。



- 水とみどりの景観形成重点地区界
(神田川河川区域と河川区域境界から両側に30m以内)
- 東京都都市計画道路(参考)
- 区界(杉並区)

杉並区都市整備部まちづくり推進課

X-34.091

Y-22.055

X-34.091

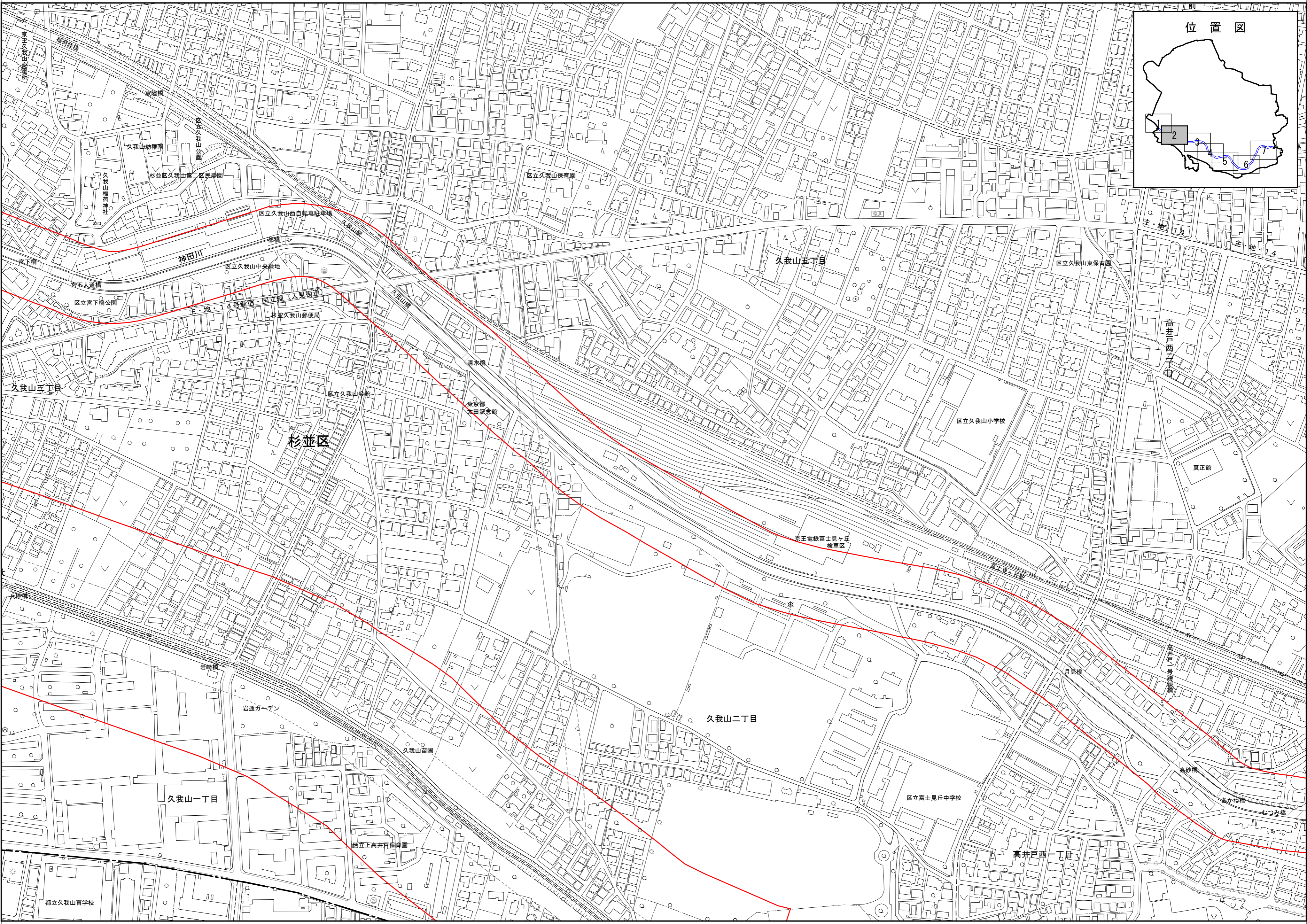

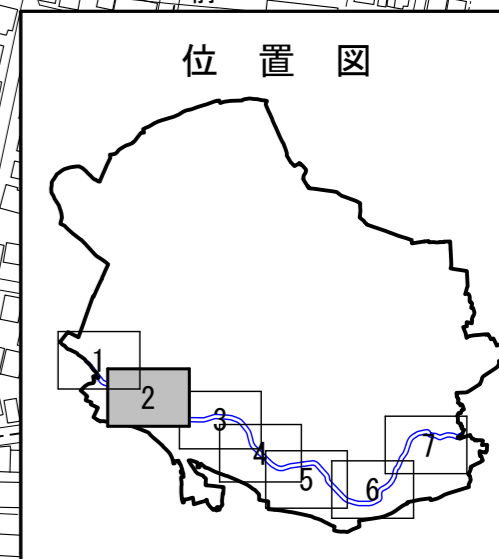
Y-20.705

X-35.041

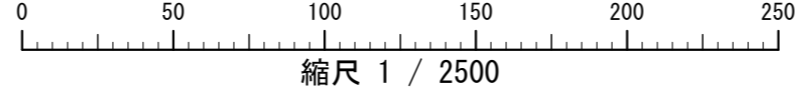
Y-22.055

X-35.041

Y-20.705

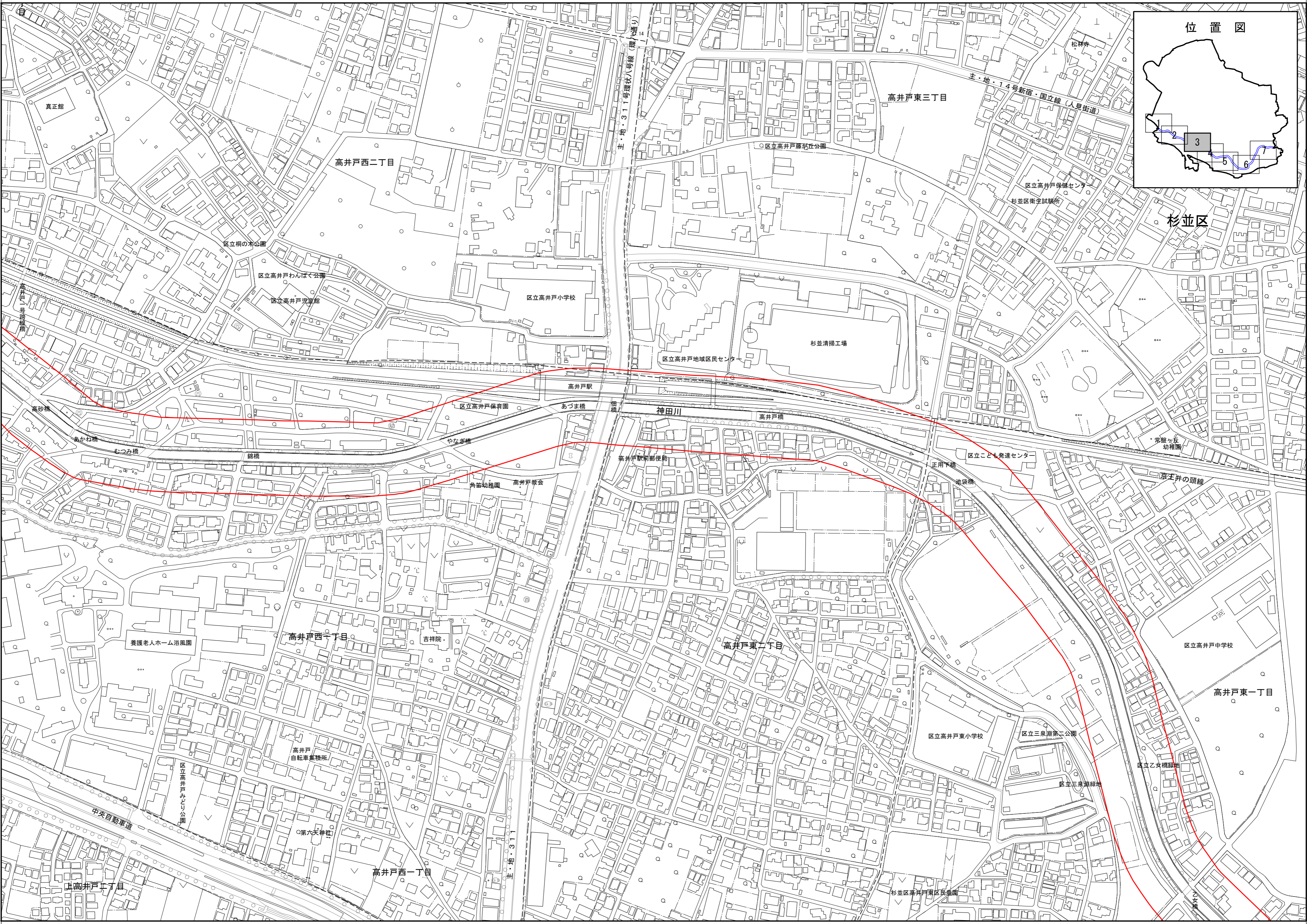

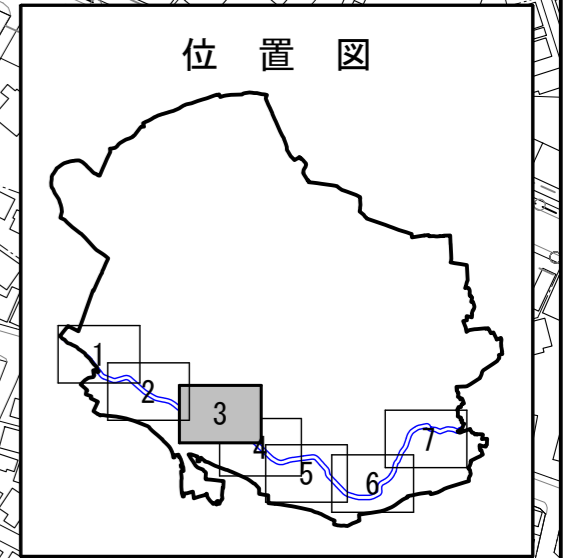


この地図は、東京都知事の承認を受けて、東京都縮尺2,500分の1の地形図を複製して作成したものである。(承認番号) 21都市基交 第464号
この地図は、東京都知事の承認を受けて、東京都縮尺2,500分の1の地形図(道路網図)を使用して作成したものである。(承認番号) 21都市基測 第144号
ただし、計画線は、都市計画道路の計画図から転記したものである。無断複製を禁ずる。

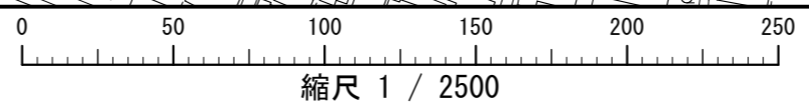


— 水とみどりの景観形成重点地区界
(神田川河川区域と河川区域境界から両側に30m以内)
- - - 東京都都市計画道路(参考)
- - - 区界(杉並区)

杉並区都市整備部まちづくり推進課



この地図は、東京都知事の承認を受けて、東京都縮尺2,500分の1の地形図を複製して作成したものである。(承認番号)21都市基交 第464号
この地図は、東京都知事の承認を受けて、東京都縮尺2,500分の1の地形図(道路網図)を使用して作成したものである。(承認番号)21都市基測 第144号
ただし、計画線は、都市計画道路の計画図から転記したものである。無断複製を禁ずる。



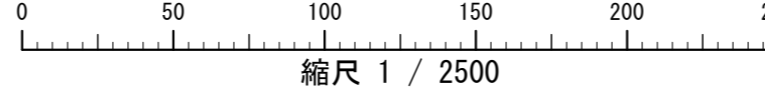
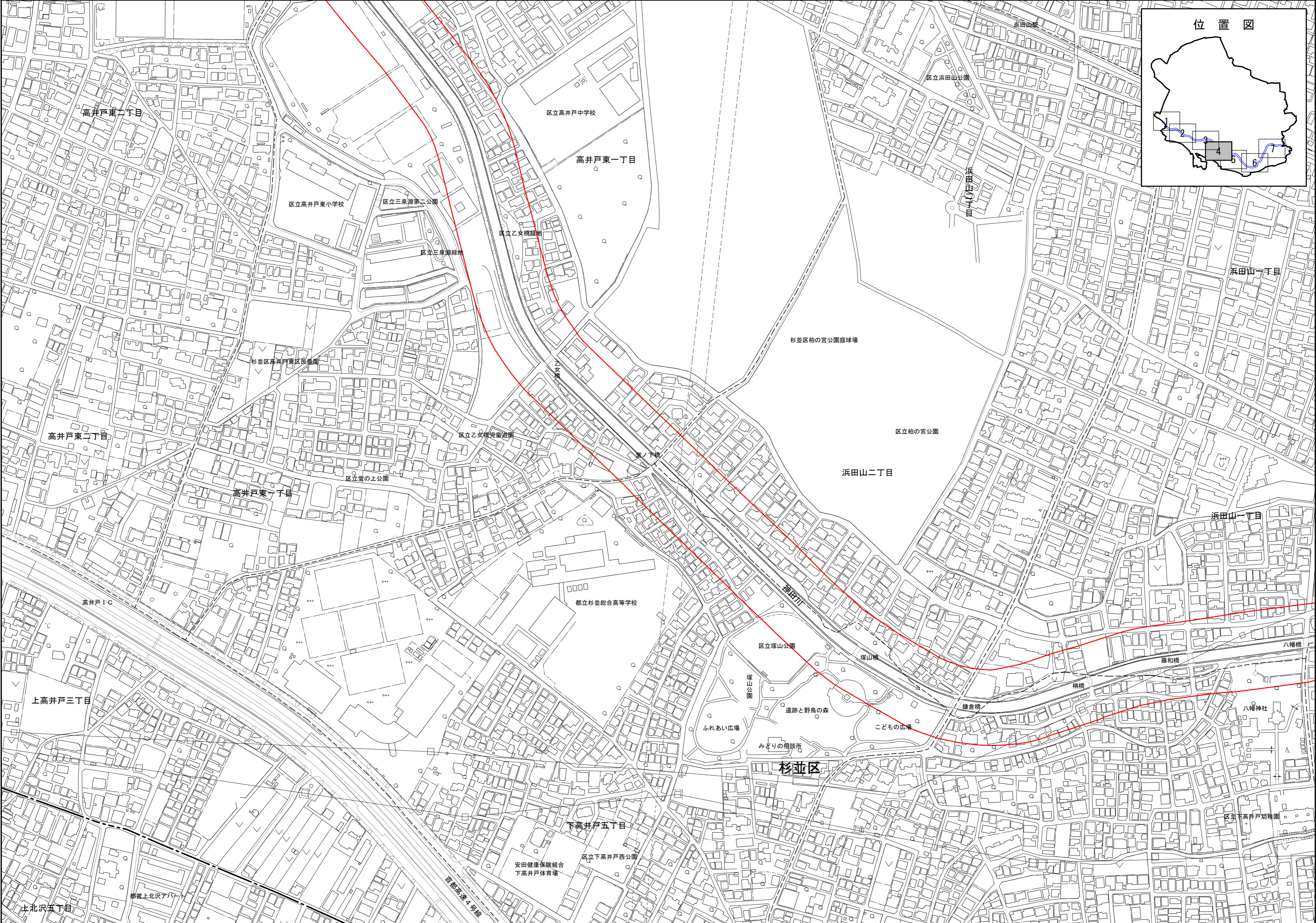

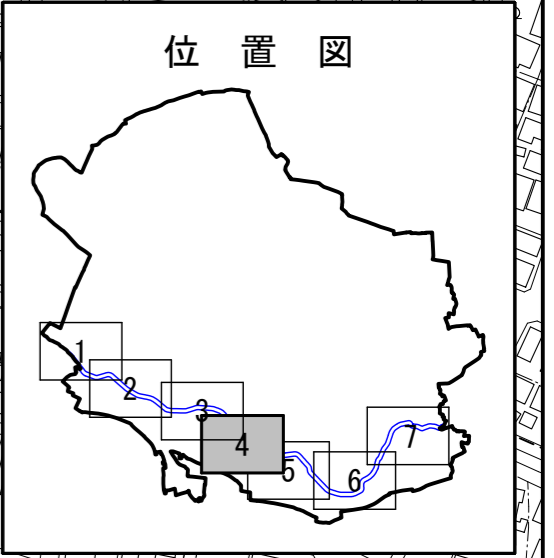
- 水とみどりの景観形成重点地区界 (神田川河川区域と河川区域境界から両側に30m以内)
- 東京都都市計画道路(参考)
- 区界(杉並区)

杉並区都市整備部まちづくり推進課

X-35.081 Y-20.049 X-36.031 Y-20.049

X-35.081 Y-18.699 X-36.031 Y-18.699

水とみどりの景観形成重点地区（神田川） 4/7



- 水とみどりの景観形成重点地区界 (神田川河川区域と河川区域境界から両側に30m以内)
- 東京都都市計画道路(参考)
- 区界(杉並区)

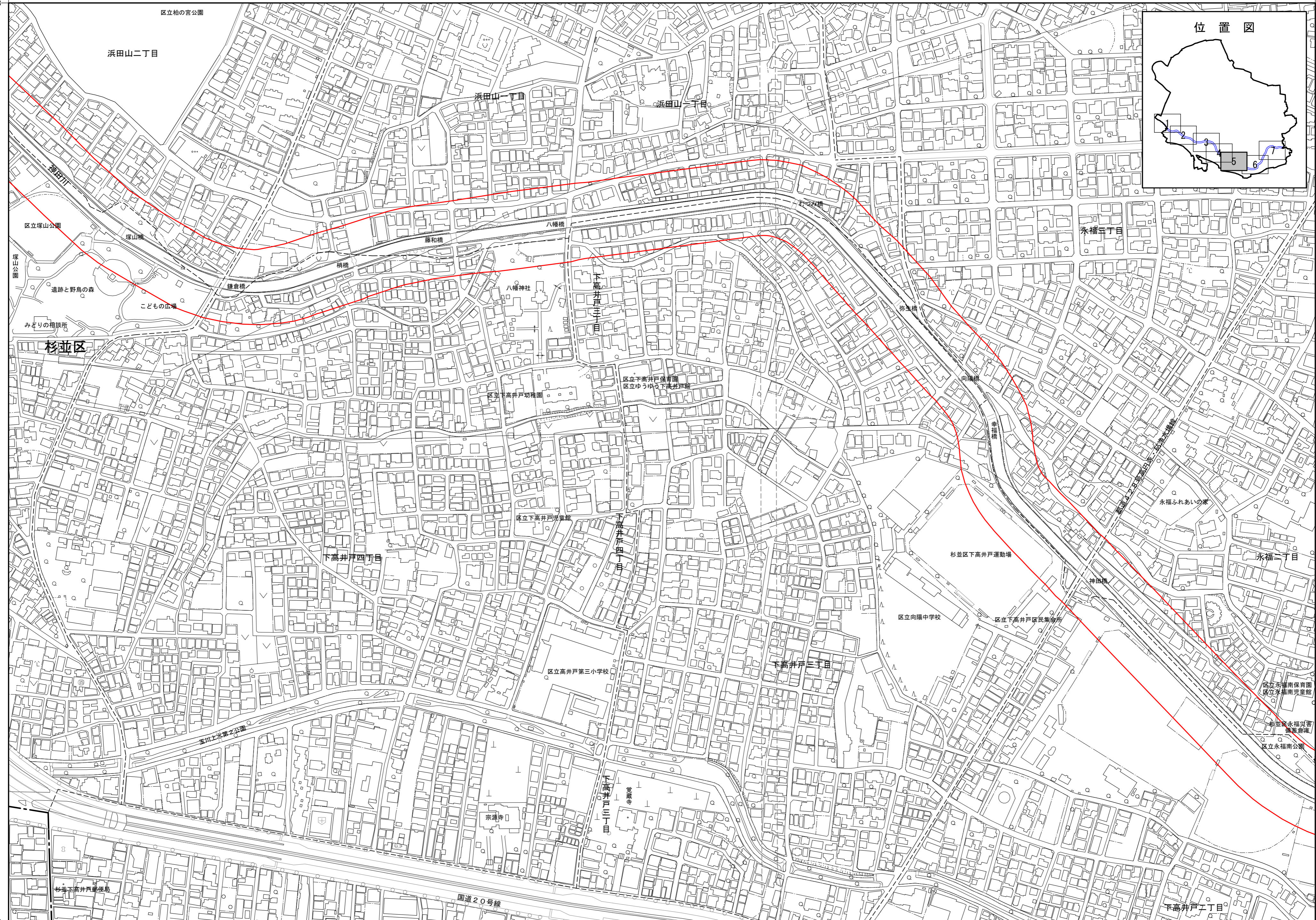
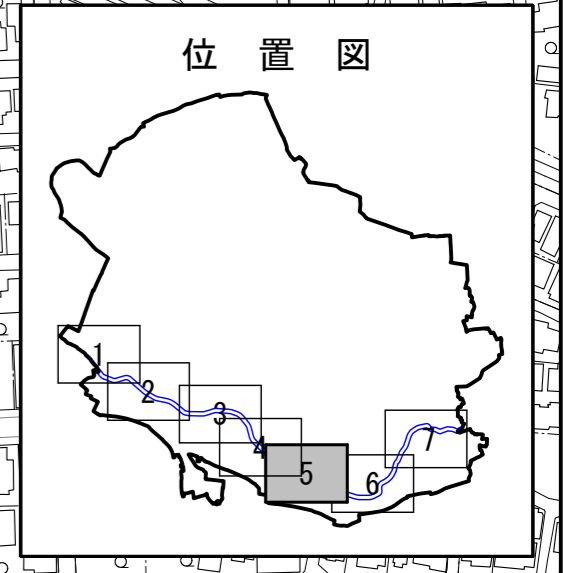
この地図は、東京都知事の承認を受けて、東京都縮尺2,500分の1の地形図を複製して作成したものである。(承認番号)21都市基交 第464号
この地図は、東京都知事の承認を受けて、東京都縮尺2,500分の1の地形図(道路網図)を使用して作成したものである。(承認番号)21都市基街測 第144号
ただし、計画線は、都市計画道路の計画図から転記したものである。無断複製を禁ずる。

杉並区都市整備部まちづくり推進課

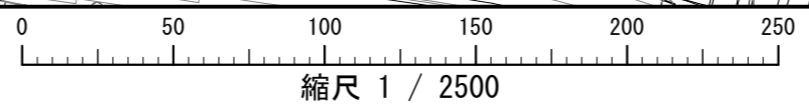
X-35.630
Y-19.386
X-36.580
Y-19.386

X-35.630
Y-18.036
X-36.580
Y-18.036

水とみどりの景観形成重点地区（神田川） 5/7



この地図は、東京都知事の承認を受けて、東京都縮尺2,500分の1の地形図を複製して作成したものである。（承認番号）21都市基交 第464号
この地図は、東京都知事の承認を受けて、東京都縮尺2,500分の1の地形図（道路網図）を使用して作成したものである。（承認番号）21都市基測 第144号
ただし、計画線は、都市計画道路の計画図から転記したものである。無断複製を禁ずる。

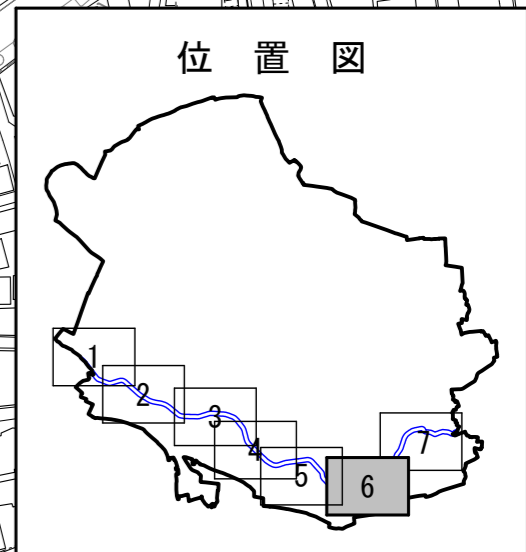
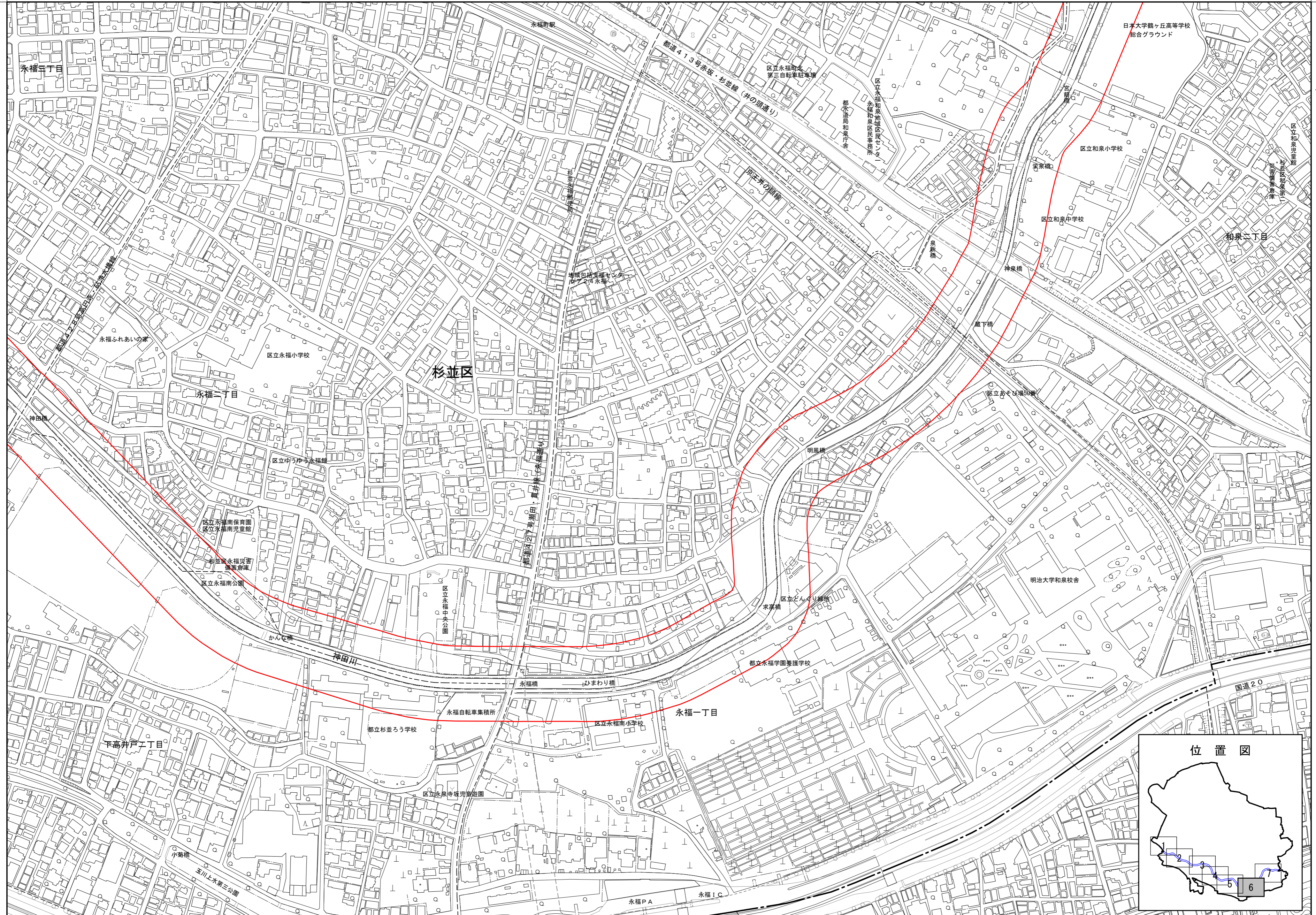


- 水とみどりの景観形成重点地区界
(神田川河川区域と河川区域境界から両側に30m以内)
- 東京都都市計画道路（参考）
- 区界（杉並区）

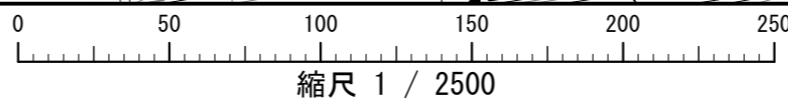
杉並区都市整備部まちづくり推進課

X-36.063
Y-18.624
X-37.013
Y-17.274

X-36.063
Y-17.274
X-37.013
Y-18.624



この地図は、東京都知事の承認を受けて、東京都縮尺2,500分の1の地形図を複製して作成したものである。（承認番号）21都市基交 第464号
 この地図は、東京都知事の承認を受けて、東京都縮尺2,500分の1の地形図（道路網図）を使用して作成したものである。（承認番号）21都市基測 第144号
 ただし、計画線は、都市計画道路の計画図から転記したものである。無断複製を禁ずる。



- 水とみどりの景観形成重点地区界
（神田川河川区域と河川区域境界から両側に30m以内）
- - - 東京都都市計画道路（参考）
- 区界（杉並区）

杉並区都市整備部まちづくり推進課

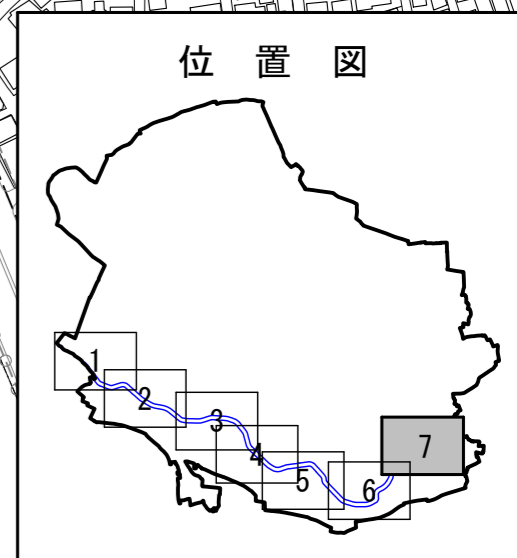
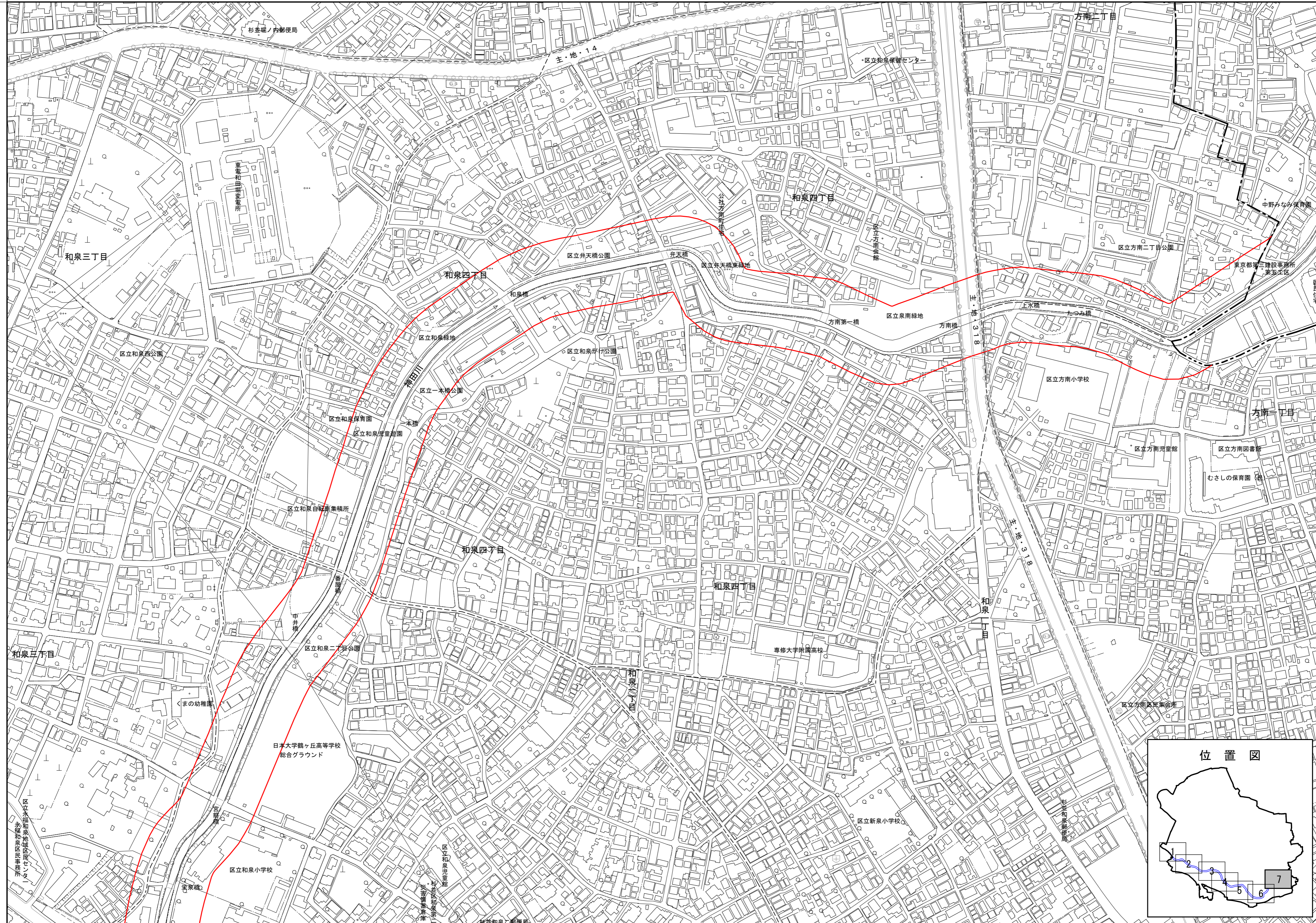
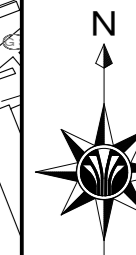
水とみどりの景観形成重点地区（神田川） 7/7

X-35.491

Y-16.648

X-35.491

Y-15.298



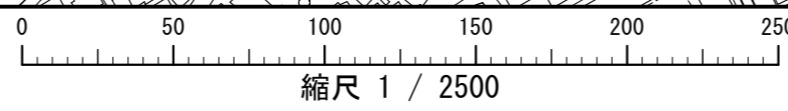
X-36.441

Y-16.648

X-36.441

Y-15.298

この地図は、東京都知事の承認を受けて、東京都縮尺2,500分の1の地形図を複製して作成したものである。（承認番号）21都市基交 第464号
この地図は、東京都知事の承認を受けて、東京都縮尺2,500分の1の地形図（道路網図）を使用して作成したものである。（承認番号）21都市基街測 第144号
ただし、計画線は、都市計画道路の計画図から転記したものである。無断複製を禁ずる。



- 水とみどりの景観形成重点地区界（神田川河川区域と河川区域境界から両側に30m以内）
- 東京都都市計画道路（参考）
- 区界（杉並区）

杉並区都市整備部まちづくり推進課