

杉並区
多世代が利用できる
公園づくり基本方針

平成 31 年 1 月

杉並区

目次

第1章 方針の策定にあたって

- 1-1 方針策定の背景と目的 1
- 1-2 方針の対象 1
- 1-3 方針の位置づけ 2

第2章 公園等における現状と課題

- 2-1 公園等の整備状況 3
- 2-2 公園等の配置状況 4
- 2-3 公園施設の老朽化 5
- 2-4 公園機能の現状 7
- 2-5 公園利用の多様化 9
- 2-6 区民ニーズと公園機能の比較 13

第3章 課題解決に向けた基本的な考え方

- 3-1 課題解決に向けた方向性 14
- 3-2 複数の公園等による公園機能の見直し 15
- 3-3 核となる公園と公園区の設定 16
- 3-4 公園施設にかかる費用縮減対策 19
- 3-5 公園施設の長寿命化への取組 20
- 3-6 公園施設の再配置による費用縮減 22

第4章 多世代が利用できる公園づくりの実現に向けて

- 4-1 協働による公園づくり ～みんなで考えます～ 23
- 4-2 計画的な公園区の改修 ～着実に進めていきます～ 23
- 4-3 方針の改定 24
- 4-4 公園等を取り巻く課題への取組に向けて 24

資料編

1	公園等の分類	25
2	公園等の参考誘致距離範囲	27
3	公園等一覧	28
4	公園施設の分類	35
5	各地域における比較レーダーチャート	38
6	公園区の分析評価	40
7	区民ニーズ調査	104

第1章 方針の策定にあたって

1-1 方針策定の背景と目的

杉並区ではこれまで計画的に公園整備を進め、その箇所数は300を超えました。一方で公園施設（※）の老朽化に伴い維持管理費が増加するとともに、少子高齢化の進展や公園利用に関する区民ニーズの多様化など、公園を取り巻く環境は大きく変化しています。

また、「都市緑地法等の一部を改正する法律」（平成29年法律第26号）の施行により、公園がオープンスペースとして多面的な機能を発揮できるよう、区民ニーズに沿って既存の公園を有効活用することが求められています。

こうしたことから、公園施設の再配置等による公園機能の見直しを図りながら、多世代が利用できる魅力ある公園づくりを推進するため、本方針を策定します。

1-2 方針の対象

本方針では杉並区が管理する都市公園、児童遊園、遊び場、いこいの森（以下、「公園等」という）を対象とします。

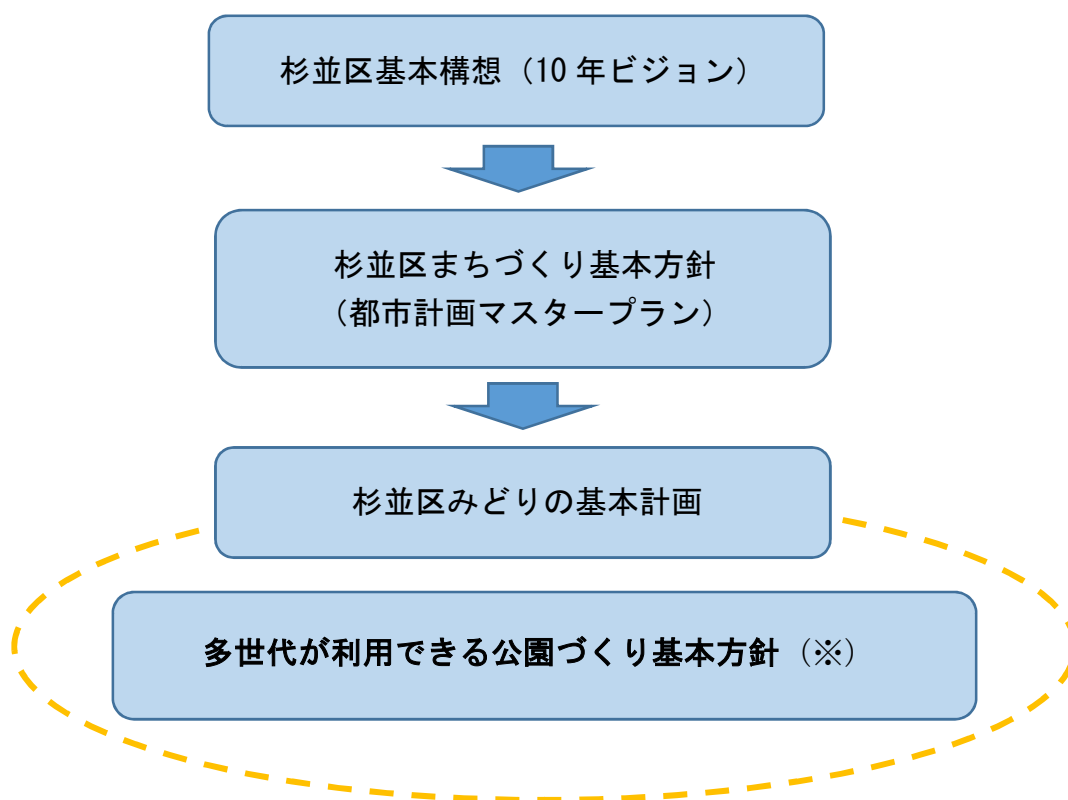
公園機能見直しの中で考慮する施設

- ・東京都、近隣自治体が設置・管理する公園等
- ・生産緑地をはじめとする農地や公共施設（学校、体育館等）

※ 公園施設とは、公園等に付帯する遊具・ベンチ、植栽、管理事務所など、都市公園の効用を全うするための施設をいいます。（資料編4参照）

1-3 方針の位置づけ

本方針は都市公園を含む杉並区の公園等の整備・管理に関する考え方を示すものです。都市緑地法では、都市公園の整備及び管理の方針を緑の基本計画に定めることとされています。そのため本方針は都市緑地法に基づく都市公園の管理方針として、杉並区みどりの基本計画の一部として位置付けます。

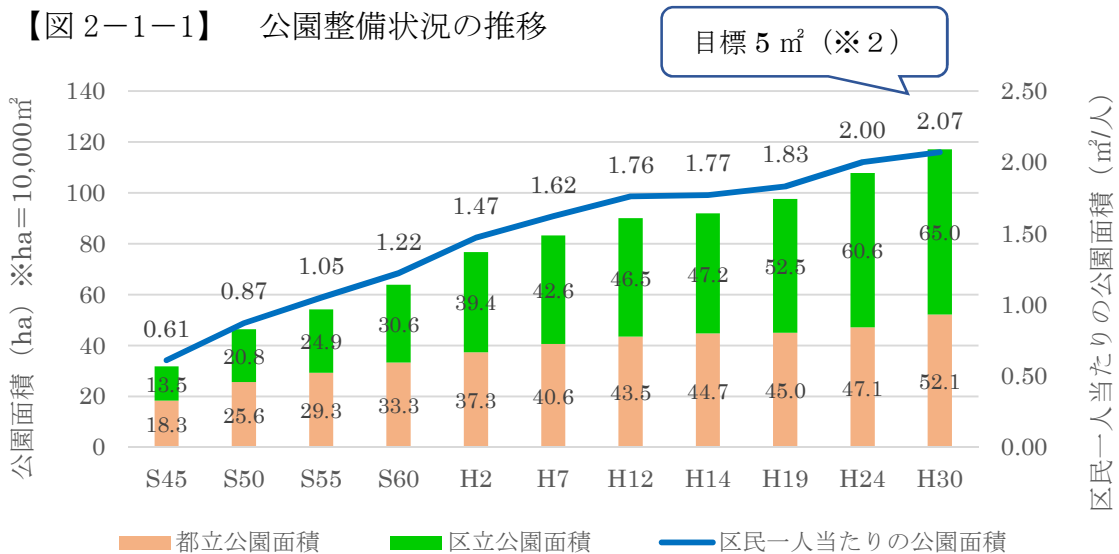


※ 本方針は今後、杉並区みどりの基本計画の改定にあわせ、計画に包含することを予定しています。

第2章 公園等における現状と課題

2-1 公園等の整備状況

杉並区内の公園整備状況を見ると、公園の整備面積、区民一人当たりの公園面積は着実に増えています。（※1）

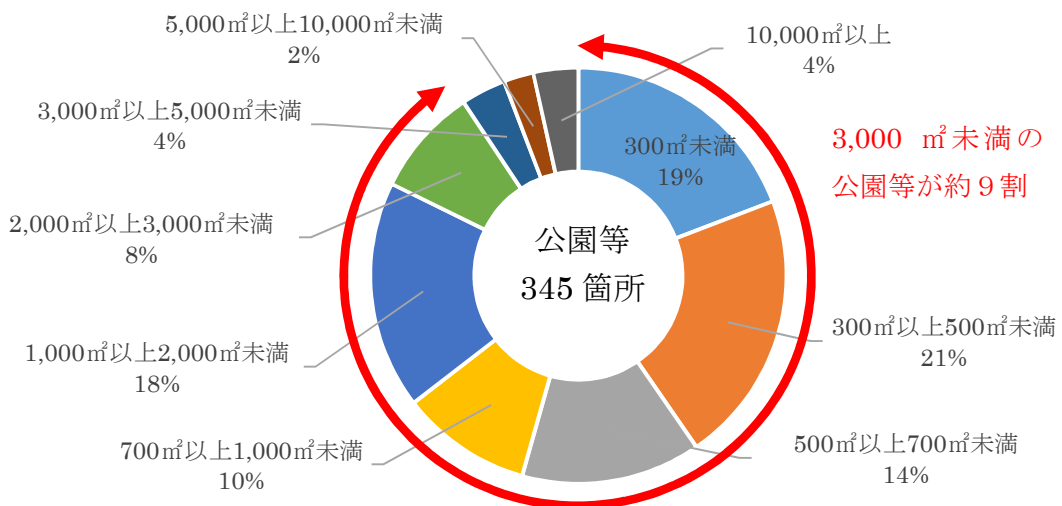


※1 遊び場は暫定的な整備であること、いこいの森は区有地ではないことから、図に示す公園面積には含まれません。

※2 杉並区みどりの基本計画における長期的な目標

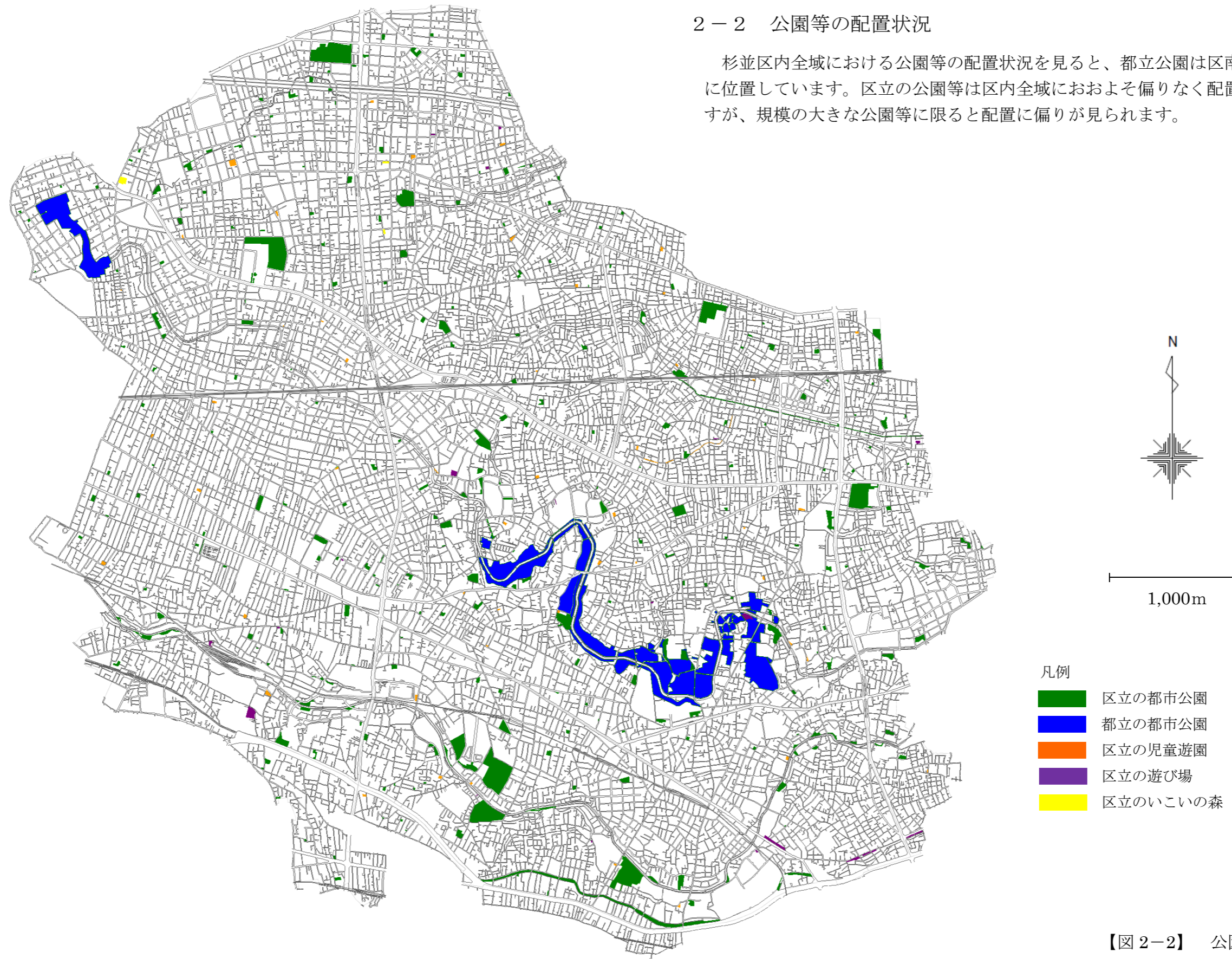
区立の公園等の整備状況を面積別に見ると、3,000㎡に満たない公園等が約9割を占めています。

【図2-1-2】 面積別公園等の整備状況（平成30年4月1日現在）



2-2 公園等の配置状況

杉並区内全域における公園等の配置状況を見ると、都立公園は区南部と北西部に位置しています。区立の公園等は区内全域におおよそ偏りなく配置されていますが、規模の大きな公園等に限ると配置に偏りが見られます。

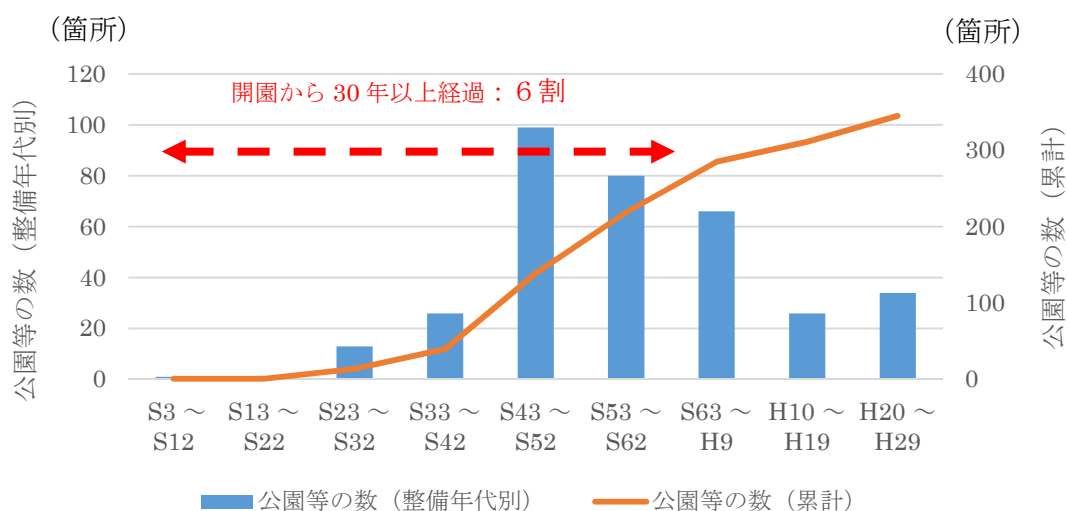


【図 2-2】 公園等の配置図

2-3 公園施設の老朽化

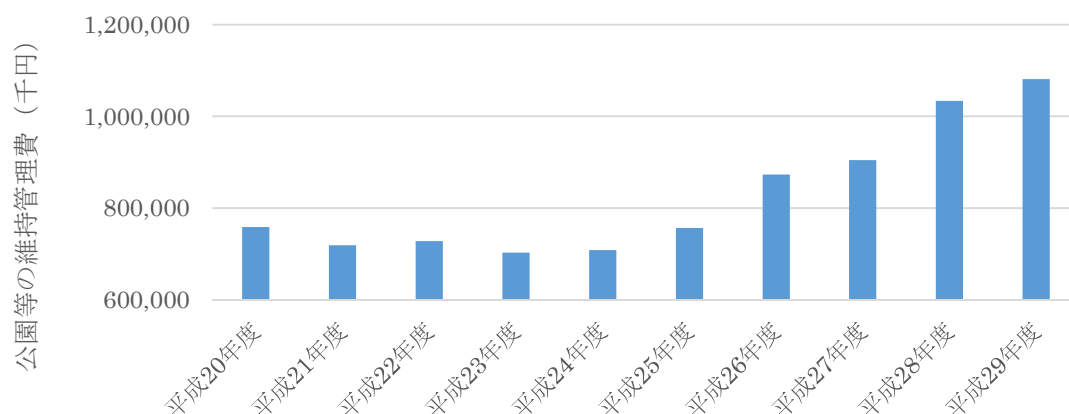
区立の公園等の整備状況を年代別に見ると、昭和43年以降の整備が多く、開園から30年以上経過した公園等が6割を超え、その割合は10年後には8割を超えることとなります。公園施設も同様に老朽化が進むことから、次々に改修時期を迎えることとなりますが、限られた財源の中ではすべての公園施設を改修することは難しい状況にあります。

【図2-3-1】 年代別公園等整備状況と累計数



公園等の維持管理費用は増加傾向にあり、平成28年度以降は10億円を超えています。今後、老朽化した公園施設が増加することから、改修に要する費用は更に増加していくことが見込まれます。

【図2-3-2】 公園等の維持管理費用の推移



開園から30年以上経過している公園等が全体の6割を超える中で、公園施設の老朽化が進行しています。老朽化した施設は美観を損なうだけでなく、安全な公園利用の支障となります。また近年、バリアフリー化や遊具の安全・安心への要請が高まっており、これらへの対応が課題となっています。



・フジ棚の塗装はがれ

長年の重ね塗りで塗装が下地に活着しづらくなっています。はがれ落ちた塗装は美観を損ねるだけでなく、安全利用の面で課題があります。



・安全基準（※）設定前の遊具

ブランコ安全柵と着座部までの間隔が狭く、安全面に課題があります。

※安全基準とは国土交通省「都市公園における遊具の安全確保に関する指針」の中で示されている、柵の隙間の大きさや遊具どうしの間隔等のことを指し、区ではこれを「安全基準」ということとします。



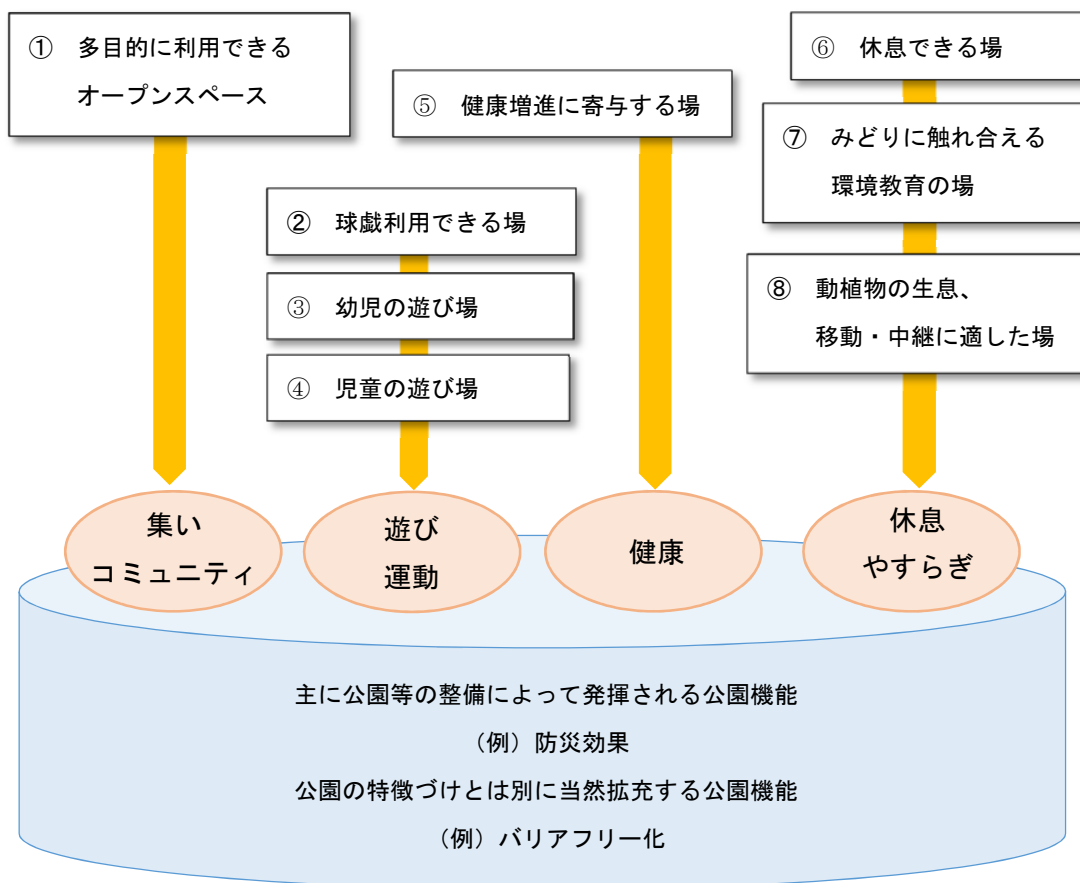
・バリアフリーになっていない トイレ

従来のトイレは狭く、段差もあるため、高齢者や車いす利用者にとっては利用しづらい形状となっています。

2-4 公園機能の現状

公園機能について公園利用の面から特徴となる8項目を選び、以下のように整理しました。

【図 2-4-1】 公園機能の整理イメージ図

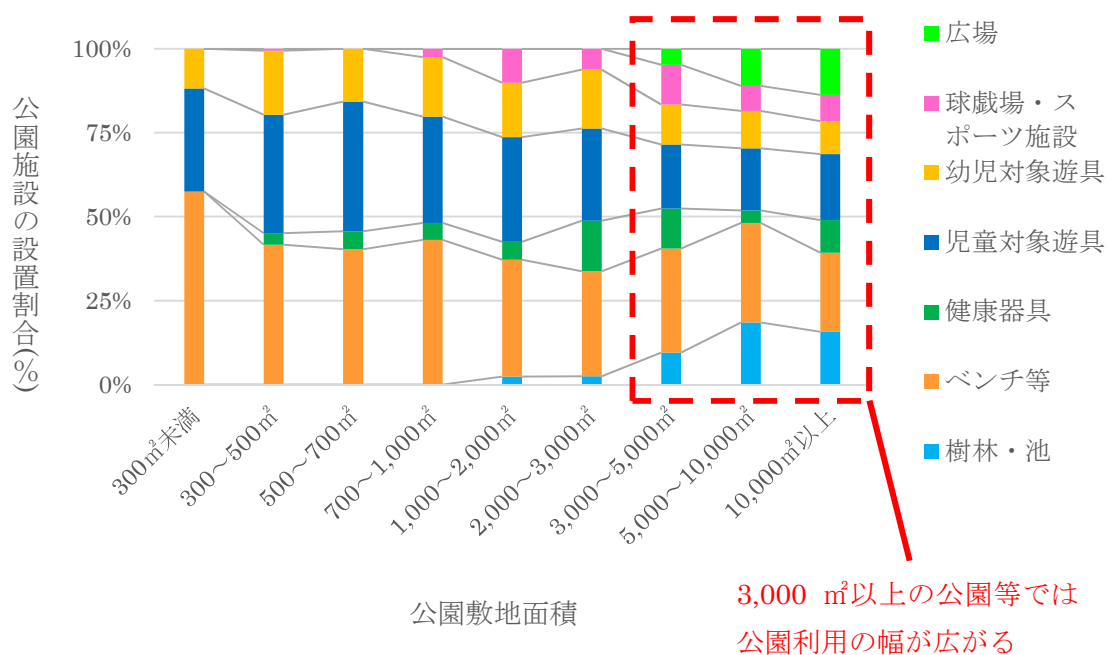


次の表及び図のとおり、8つの公園機能に対応する公園施設に置き換え、公園規模別にその構成を比較しました。300 m²未満の公園等では幼児対象遊具、児童対象遊具、ベンチ等のみであるのに対して、3000 m²以上を確保できれば広場、球戯場・スポーツ施設、樹林・池が増え、全種別の公園施設が整備されていることがわかります。様々な公園施設が増えると公園利用の幅が広がり、公園機能の充実を図ることができますが、そのためには一定の面積が必要となります。

【表 2-4-2】 公園機能と一般的な公園施設

公園機能	一般的な公園施設
①多目的に利用できるオープンスペース	ある程度の大きさを持った広場
②球戯利用できる場	球戯場・スポーツ施設
③幼児の遊び場	幼児対象遊具
④児童の遊び場	児童対象遊具
⑤健康増進に寄与する場	高齢者等の健康増進のための器具
⑥休息できる場	ベンチ、野外卓、あずま屋
⑦みどりに触れ合える環境教育の場	樹林・池
⑧動植物の生息、移動中継に適した場	

【図 2-4-3】 面積別公園施設の整備状況



一方、図 2-1-2 で見たように区立の公園等の整備状況を面積別に見ると、3,000 m²に満たない公園等が約 9 割を占めています。小規模な公園等では、様々な公園機能を持ち合わせることはスペース上難しく、この点からも規模の大きな公園等の整備が必要ながわかります。

2-5 公園利用の多様化

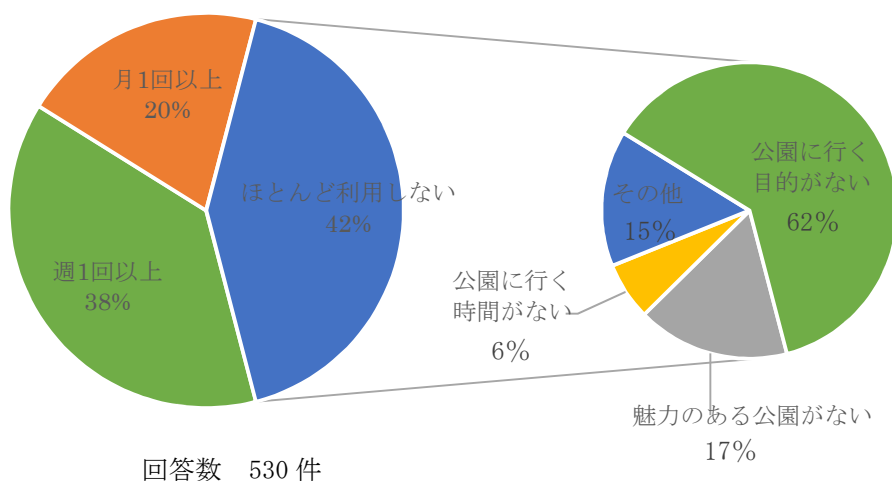
平成 29 年 6 月 15 日に施行された「都市緑地法等の一部を改正する法律」（平成 29 年法律第 26 号）は、公園利用における価値観が多様化する中で、今ある公園施設をどのように活かし魅力ある公園につなげるかといった課題を受けて制定されました。

このような国の動向を背景に区では下記のような方法で調査を実施し、公園利用の多様な区民ニーズを把握しています。

(1) 駅前インタビュー調査

日常における公園利用の実態を把握するため、様々な世代の集まる駅前でインタビュー調査を行っています。

【図 2-5-1】 公園利用頻度と利用しない理由

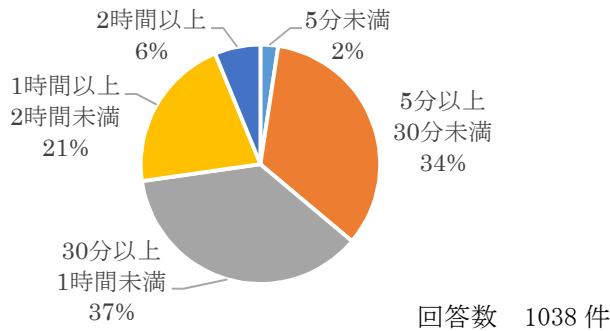


週 1 回または月 1 回公園を利用すると答えた割合が約 6 割であるのに対して、ほとんど利用しないと答えた割合が約 4 割あります。また、利用しない理由として「公園に行く目的がない」との回答がほとんどを占めています。回答者の約 6 割が 20～64 歳の現役世代であったことから、日常生活の中で公園利用の割合が小さいことが考えられます。（調査方法等は資料編 7-①参照）

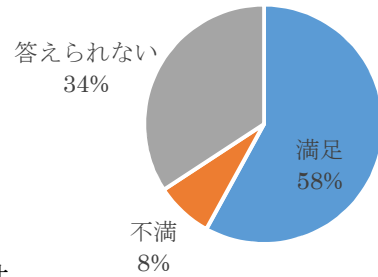
(2) 公園現地インタビュー調査

公園利用者のニーズを詳細に把握するため、普段利用する公園についてインタビュー調査を行っています。

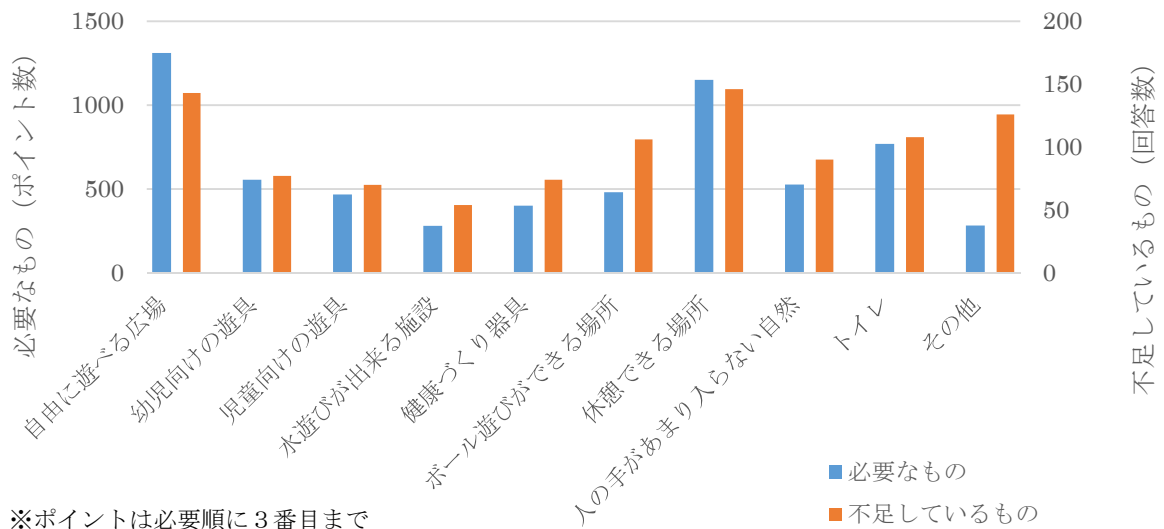
【図 2-5-2】 公園滞在時間



【図 2-5-3】 公園等の満足度



【図 2-5-4】 公園等に必要なものとは不足しているもの



※ポイントは必要順に3番目までを点数化した合計

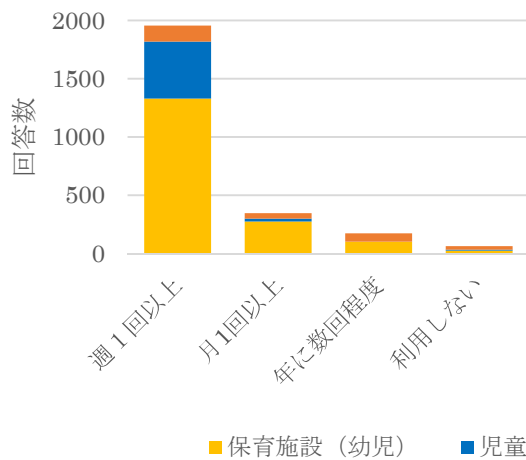
公園滞在時間は30分以上1時間未満が約4割を占め、普段利用する公園には約6割の方が満足と答えています。公園に必要な施設は「自由に遊べる広場」がもっとも多く、次いで「休憩できる場所」が続いています。不足している施設でも同様に2項目の割合が高くなっています。このことから広場や休憩施設のニーズが高まっていることがわかります。(調査方法等は資料編7-②参照)

(3) 施設アンケート調査

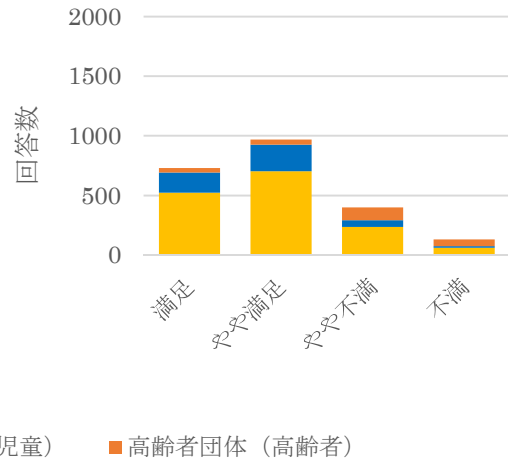
公園現地インタビュー調査では得られなかった個別の公園等におけるニーズを把握するため、とくに公園利用が生活に密接に関わる、幼児、児童、高齢者について調査をしています。

(※本方針では、幼児を満1歳から小学校入学まで、児童を小学校入学から中学校卒業まで、高齢者を65歳以上として、それぞれ保育施設、児童館、高齢者団体への調査を行っています。)

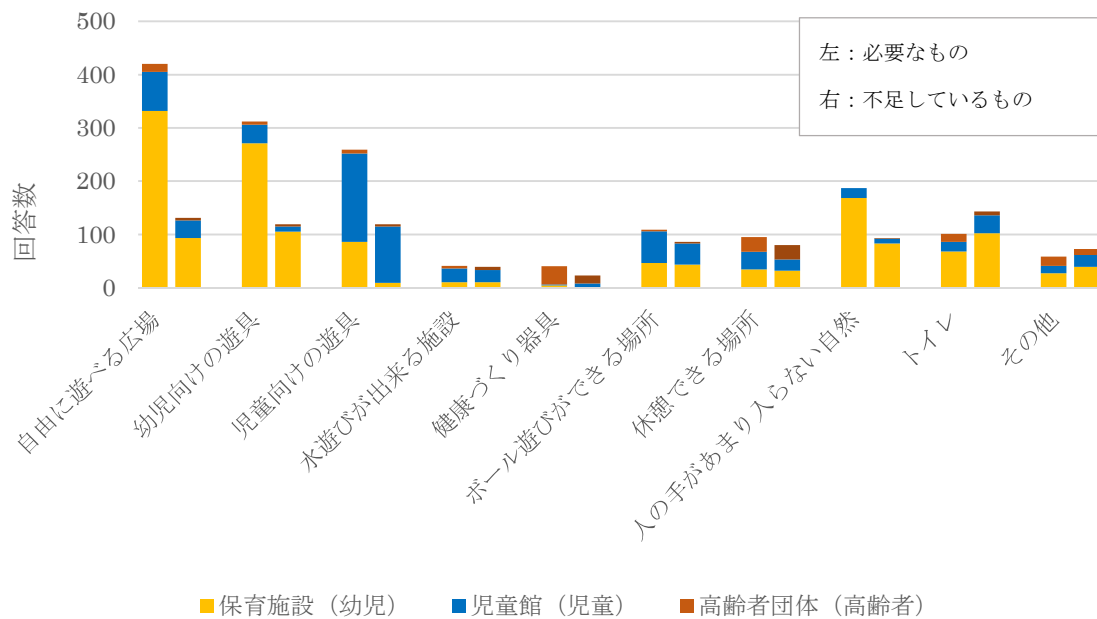
【図 2-5-5】 公園利用頻度



【図 2-5-6】 公園等の満足



【図 2-5-7】 公園等に必要なものと不足しているもの

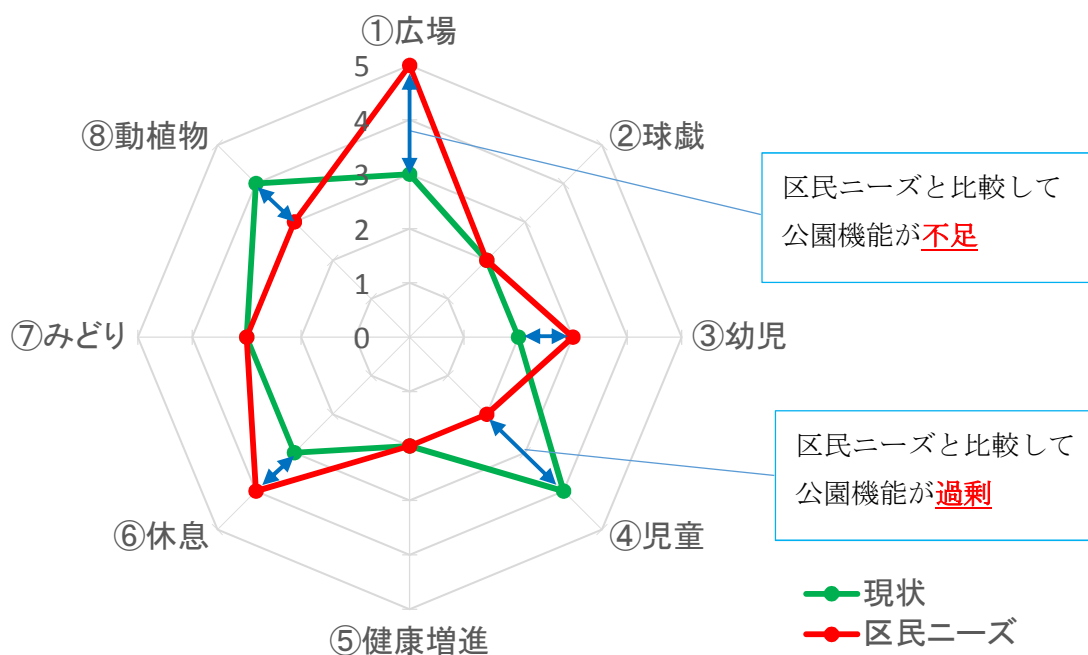


公園利用は週1回以上の利用がもっとも多く、また、満足度は「満足」「やや満足」が多くを占めていることから、公園等はよく利用され、満足度も高いことがわかります。必要な施設は公園現地インタビュー調査結果と同様に「自由に遊べる広場」がもっとも多かったほか、保育施設では「幼児向けの遊具」、児童館では「児童向けの遊具」、高齢者では「健康づくり器具」がそれぞれの世代を反映して必要と回答しています。（調査方法等は資料編7-③参照）

2-6 区民ニーズと公園機能の比較

2-5 で見た公園現地インタビュー調査結果をもとに区民ニーズを点数化して、同様に点数化した現状の公園機能と比較します。区民ニーズと現状の公園機能の差異を解消することが区民ニーズに応えることにつながります。

【図 2-6】 区民ニーズと現状の公園機能の比較レーダーチャート
(杉並区平均)

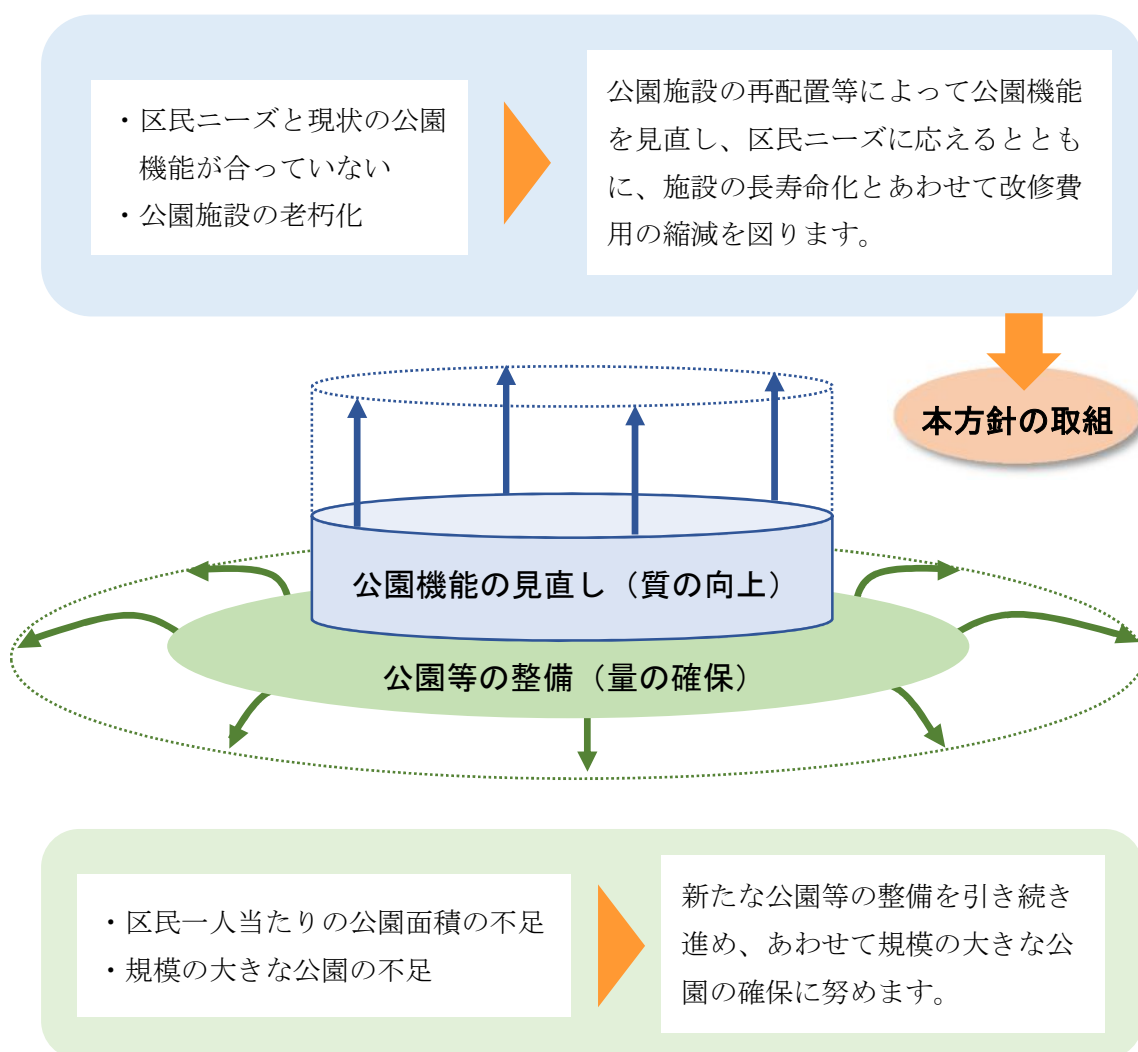


第3章 課題解決に向けた基本的な考え方

3-1 課題解決に向けた方向性

杉並区では「杉並区みどりの基本計画」において、区民一人当たりの公園面積の長期的な目標を5㎡としています。平成30年4月1日現在の公園面積は2.07㎡に留まっています。そのため新たな公園等の整備を引き続き進めるとともに規模の大きな公園の確保に努めます。

一方、区民ニーズの多様化など公園を取り巻く環境が大きく変化していることから、公園施設の再配置等によって、区民ニーズに応える公園機能の見直しを進めます。あわせて施設の長寿命化とともに、公園施設の再配置によって改修費用の縮減を図ります。



3-2 複数の公園等による公園機能の見直し

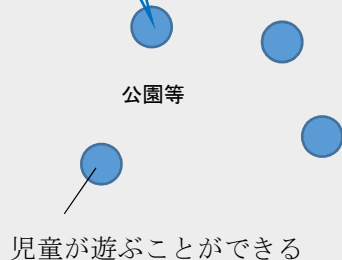
公園機能を見直すにあたっては、一つの公園等で見直すのではなく一定の範囲にある複数の公園等を対象とすることで、それぞれが公園機能を分担、補完しあい、全体として区民ニーズに応えることができます。

一つの公園等で見直す場合

似通った機能しかない公園等の一つに様々な公園機能を加えたい。

- ▲ 球戯ができる
- ひと休みできる
- ◆ 幼児が遊ぶことができる

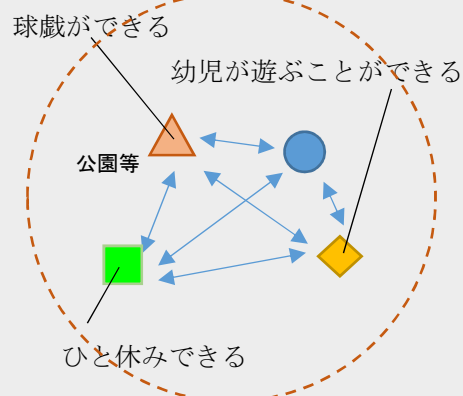
公園機能を増やすには限界がある



敷地の小さな公園等では様々な公園施設を設けるには限界があり、公園機能を増やせず区民ニーズに応えられない。

複数の公園等で見直す場合

一つの公園等では増やすことのできない公園機能を周辺の公園等で分担し補完する。



複数の公園等が一体となって、公園機能を増やすことで区民ニーズに応えることができる。

※公園機能見直しの際は、周辺の生産緑地や公共施設等の配置についても考慮していきます。

3-3 核となる公園と公園区の設定

小規模であっても複数の公園等が分担しあえば公園機能を増やすことができます。一方、2-4で見たように、大きな空間を必要とする広場や球戯利用といった機能を確保するには、概ね3000㎡以上あることが望ましいと言えます。しかし2500㎡以上の公園であっても改修等によって広場等を創出できる可能性があることから対象に含め、公園機能の見直しの中心的な役割を担う「核となる公園」とします。

【表3-3-1】 核となる公園一覧

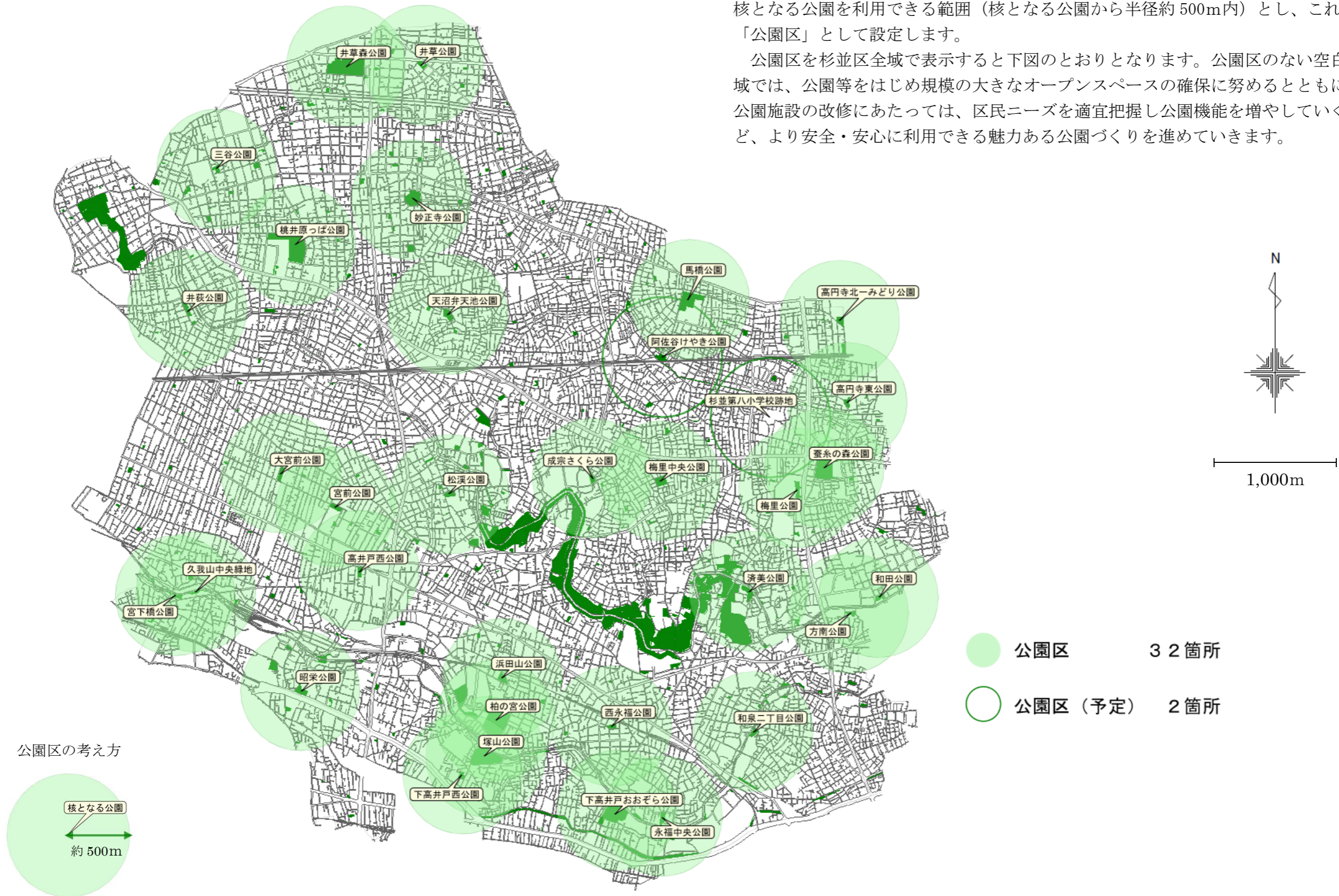
番号	公園名称	所在地	敷地面積
1	西永福公園	永福 3-40-6	2517.62 ㎡
2	方南公園	方南 2-28-24	2669.69 ㎡
3	和田公園	和田 2-1-11	2737.09 ㎡
4	妙正寺公園	清水 3-21-21	12444.22 ㎡
5	梅里公園	梅里 1-1-55	5621.32 ㎡
6	三谷公園	上井草 3-12-10	2811.16 ㎡
7	高円寺東公園	高円寺南 5-11-7	2718.66 ㎡
8	済美公園	堀ノ内 1-27-40	6520.63 ㎡
9	大宮前公園	宮前 3-15-10	3826.65 ㎡
10	井荻公園	西荻北 4-38-17	3939.49 ㎡
11	下高井戸西公園	下高井戸 5-9-24	2501.81 ㎡
12	浜田山公園	浜田山 2-17-1	4594.78 ㎡
13	井草公園	井草 2-21-1	2843.84 ㎡
14	高井戸西公園	高井戸西 3-6-18	2999.75 ㎡
15	松溪公園	荻窪 1-39-1	3552.05 ㎡
16	昭栄公園	高井戸西 1-12-2	4950.00 ㎡
17	和泉二丁目公園	和泉 2-45-10	2666.11 ㎡
18	梅里中央公園	梅里 2-34-20	6286.32 ㎡
19	馬橋公園	高円寺北 4-35-5	19261.23 ㎡
20	蚕糸の森公園	和田 3-55-30	27146.86 ㎡
21	塚山公園	下高井戸 5-23-12	28700.67 ㎡
22	宮下橋公園	久我山 3-27-15	2776.16 ㎡
23	久我山中央緑地	久我山 3-25-21	2544.11 ㎡
24	永福中央公園	永福 2-1-12	4166.22 ㎡

25	宮前公園	宮前 2-12-18	3727.08 m ²
26	井草森公園	井草 4-12-1	39503.80 m ²
27	柏の宮公園	浜田山 2-5-1	43458.30 m ²
28	天沼弁天池公園	天沼 3-23-1	5295.66 m ²
29	桃井原っぱ公園	桃井 3-8-1	40000.00 m ²
30	高円寺北一みどり公園	高円寺北 1-28-2	3609.03 m ²
31	成宗さくら公園	成田東 4-3-6	2950.02 m ²
32	下高井戸おおぞら公園	下高井戸 2-28-23	30757.41 m ²

- ※ 遊び場は暫定的な整備であるため除外しています。
- ※ いこいの森は区有地ではないことから除外しています。
- ※ 大田黒公園、杉並児童交通公園、成田西ふれあい農業公園は特殊な利用をされるため除外しています。
- ※ 玉川上水公園、桃園川緑道、和田堀公園（区立）等は細長い形状でオープンスペースが少ないため除外しています。
- ※ 三井の森公園、清水森公園等は園内の大部分が樹林であり、オープンスペースが少ないため除外しています。
- ※ 阿佐谷けやき公園、杉並第八小学校跡地に予定される公園については未整備のため、整備後に改めて位置づけを検討します。
- ※ 都立公園（善福寺公園、善福寺川緑地、和田堀公園）は区が管理する公園でなく、公園機能を見直すことができないため除外しています。

核となる公園が公園機能見直しの中心になることから、公園機能見直しの範囲を核となる公園を利用できる範囲（核となる公園から半径約500m内）とし、これを「公園区」として設定します。

公園区を杉並区全域で表示すると下図のとおりとなります。公園区のない空白地域では、公園等をはじめ規模の大きなオープンスペースの確保に努めるとともに、公園施設の改修にあたっては、区民ニーズを適宜把握し公園機能を増やしていくなど、より安全・安心に利用できる魅力ある公園づくりを進めていきます。



3-4 公園施設にかかる費用縮減対策

30年以上経過した公園等が6割に達していることから、同様に公園施設も老朽化が進んでおり、今後、公園施設の改修費用は当然増加することが考えられます。加えて次々に更新時期を迎えた施設が増えることで、改修費用が一時期に集中することとなります。

しかし限られた財源の中では、すべての公園施設を一度に改修することが難しい状況です。

そこで本方針では下記の取組によって、安全・安心な公園施設を維持していきます。

①公園施設の長寿命化

公園施設の長寿命化計画によって、計画的に公園施設を改修することで改修費用の平準化を図ります。さらに改修する公園施設は耐用年数の長い素材を用いて施設の長寿命化を図ります。

②公園施設の再配置

区民ニーズの低い公園施設や重複した機能の公園施設は再配置によって見直します。

3-5 公園施設の長寿命化への取組

(1) 公園施設の長寿命化計画

公園施設長寿命化計画とは、老朽化する公園施設の改修費用が全国で増大する中、国土交通省がまとめた「公園施設長寿命化計画策定指針」に基づき地方自治体が作成する施設の計画的な更新と方針をまとめたものです。

区では、公園施設のうち、安全な公園利用に直結する遊戯施設（遊具）について、下記のとおり健全度調査を実施し、その判定結果と施設の経過年数に基づき平成 29 年度に長寿命化計画を作成しています。なお、今後とも、適宜、健全度調査を実施し、判定結果を踏まえて、必要に応じて補修等の対応をしていきます。

《健全度調査》

遊具の損傷や腐食状態等から判断する「劣化判定」を基本に、国土交通省「都市公園における遊具の安全確保に関する指針」及び（社）日本公園施設業協会が策定した「遊具の安全に関する規準」に示されたハザード(※)の観点も踏まえて健全度を判定したものの。

※ハザードとは冒険や挑戦といった遊びの価値とは関係のないところで、子供が予測できずに事故につながる危険性を言う。

【表 3-5-1】 健全度調査結果一覧（平成 27 年度）

判定	評価内容	施設数
A	健全な状態	6 基
B	概ね健全だが部分的に劣化が進行している状態	384 基
C	全体的に劣化が進行し、補修や更新が必要な状態	651 基
D	全体的に顕著な劣化があり、更新が必要な状態	13 基
	計	1,054 基

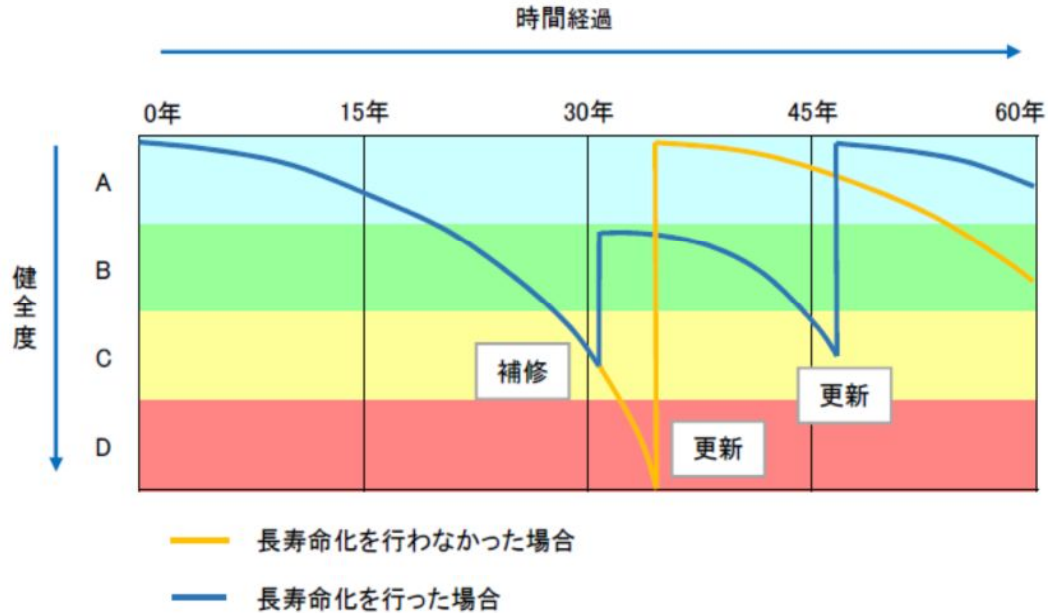
(2) 予防保全型管理

長寿命化計画では従来の事後保全型から予防保全型に転換することで、危険なD判定になる前に補修等を行い、施設を長持ちさせることで費用の縮減や平準化を図ります。

【表 3-5-2】 管理の種別

種別	内容
事後保全型管理	施設の日常的な維持管理や点検を行い、施設の機能が果たせなくなった段階で取り換えるよう管理する方法
予防保全型管理	施設の劣化や損傷の進行を未然に防止し、長持ちさせることを目的に計画的な手入れを行うよう管理する方法

【図 3-5-3】 予防保全型管理による施設長寿命化のモデル



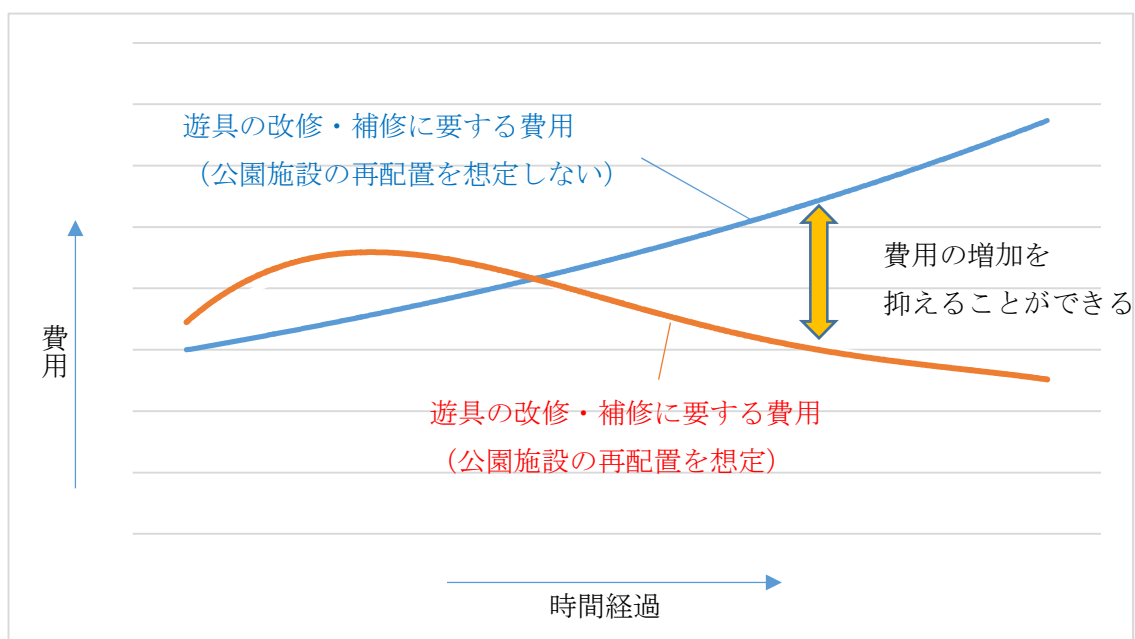
(3) 耐用年数の長い素材を使用した公園施設

遊具をはじめ、公園施設を改修する際は耐用年数の長い素材に変えます。

3-6 公園施設の再配置による費用縮減

計画的な改修による費用の平準化や耐用年数の長い素材の使用など、公園施設の長寿命化のほか、重複した機能の公園施設を再配置によって見直すことで施設にかかる長期的な改修等費用を縮減することができます。

【図 3-6】 公園施設の再配置による遊具の改修等費用の縮減効果イメージ



第4章 多世代が利用できる公園づくりの実現に向けて

4-1 協働による公園づくり ～みんなで考えます～

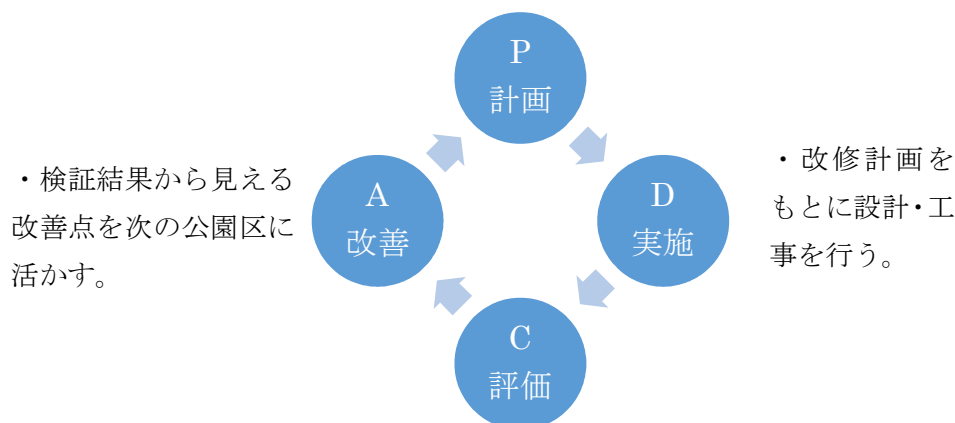
本方針では公園現地インタビュー調査等をもとに区民ニーズを把握・分析し、現状の公園機能との差異から、公園区における配置を踏まえた公園施設の再配置の考え方を示してきました。

詳細な区民ニーズは公園区それぞれで異なることから、公園施設の再配置は地域におけるワークショップ等によって、利用者である区民の皆様と話し合いながら行っていきます。また、こうした取組を効率的に進めるため民間事業者の資金やノウハウを活用した公園施設の改修や公園運営も検討していきます。

4-2 計画的な公園区の改修 ～着実に進めていきます～

全ての公園区を同時に改修することは困難であることから、地域に偏りがないよう配慮しながら、本方針に基づく取組による効果が高い公園区から順次改修を進めていきます。改修にあたってはPDCAサイクルをもとに、改修した公園区の成果を次の公園区に活かしていきます。

・ワークショップ等を活用して地域と行政が同じ目的を共有し改修計画をつくる。



・アンケート等によって改修後の公園区の公園利用の変化、区民ニーズの充足を検証。

4-3 方針の改定

本方針は1-3で見たとおり、今後は杉並区みどりの基本計画に包含されます。よって計画の改定にあわせて本方針も改定していきます。

4-4 公園等を取り巻く課題への取組に向けて

公園等を取り巻くその他の課題は下表のとおり広範に及びますが、これらの課題解決に向けて、公園利用者、地域住民、事業者、その他NPO法人等と一緒に取組んでいきます。

表4-4 公園等を取り巻くその他の課題

ハード面	ソフト面
<ul style="list-style-type: none"> ・水とみどりのネットワーク形成 ・生産緑地の指定解除が集中する、いわゆる2022年問題に対応した用地の確保 ・P-PFI制度を活用した公園整備 ・生態系に配慮した公園整備 ・バリアフリーに対応した便所改修等 ・新基準に対応した遊具改修 ・ユニバーサルデザインによる公園整備 ・防災の視点による公園整備 ・ヒートアイランド現象緩和及び地球温暖化対策 <p style="text-align: right;">など</p>	<ul style="list-style-type: none"> ・ペットの連れ込み ・エサやり（ネコ・鯉・カラス等） ・受動喫煙 ・ボール利用、騒音 ・不法投棄 ・防犯カメラ設置の是非 ・都市における公園樹木のあり方 ・賑わいの創出、プレーパークの創設 ・指定管理者制度等、民間活力による管理運営 ・歴史・文化的資源の活用 <p style="text-align: right;">など</p>

資料編

1 公園等の分類

都市公園法では、都市公園を機能、目的、利用対象によって区分しています。区立の都市公園は区民にもっとも身近な住区基幹公園と位置づけられ、さらに街区公園、近隣公園、地区公園に細かく分類されます。住区基幹公園の一般的な配置モデルは下図のとおりです。

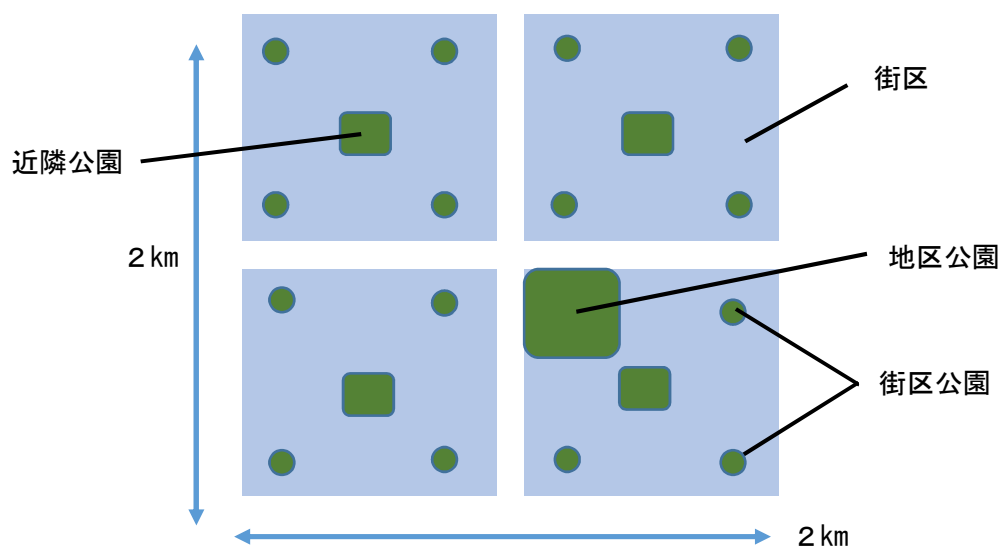


図 5 - 1 住区基幹公園モデル配置図

表 5 - 2 公園等の分類（平成 30 年 4 月 1 日現在）

都市公園法による分類		みどりの基本計画による分類				
種別	面積	参考誘致距離	種別	面積	内容	箇所数
住区基幹公園	街区公園 1ha 未満	250m	300 m ² 未満			39
			まちかど公園 300~1,000 m ²	小規模の空間ながら周辺の公園と機能の分担をして公園の役割を果たす。	109	
			ふれあい公園 1,000~3000 m ²	近隣居住者の集い、遊戯、憩い等を目的とする。	71	

住 区 基 幹 公 園			のびのび公園 3000 m ² ~1ha	集い、憩い、軽スポーツの場とする。	13
	近隣公園 1~4ha	500m	地域公園 1~10ha	地域内の各年齢層の日常野外活動やレクリエーション活動の場とし、豊かなみどりを享受するとともに防災や景観の向上に資するものとする。	5
	地区公園 4ha~10ha	1,000 m			3
都 市 基 幹 公 園	総合公園	—	総合公園	全区民を対象とした大規模総合レクリエーションの拠点とし、加えて災害時の広域避難拠点を目的とする。	3 (区立) 1 (都立)
	運動公園	—	運動公園	全区民を対象としたスポーツ活動の拠点とし、加えて災害時の広域避難拠点を目的とする。	0
特 殊 公 園	風致公園	—	風致公園	樹林地、水辺等の自然条件に応じて適切に配置し、風致を享受することを目的とする。	1 (都立)
緑 地	都市緑地	—	都市緑地	都市の自然環境の保全、都市景観の向上、都市防災の向上に資するために設ける。	26 (区立) 1 (都立)
	緑道	—	緑道	災害時の避難路の確保、都市生活の安全性・快適性の確保を図ることを目的として居住場所相互を連絡する緑地。	5 (区立) 1 (都立)
都市公園法によらない分類			児童遊園		50
			遊び場		18
			いこいの森		3
計			都市公園 (区立)		274
			都市公園以外 (区立)		71
			都市公園 (都立)		4

※整備実績、予定のない種別は省略。1ha=10,000 m²。

2 公園等の参考誘致距離範囲

都市公園法によらない児童遊園、遊び場、いこいの森についても公園利用の実態は住区基幹公園に近いことから、規模別に都市公園と同等にみなしています。

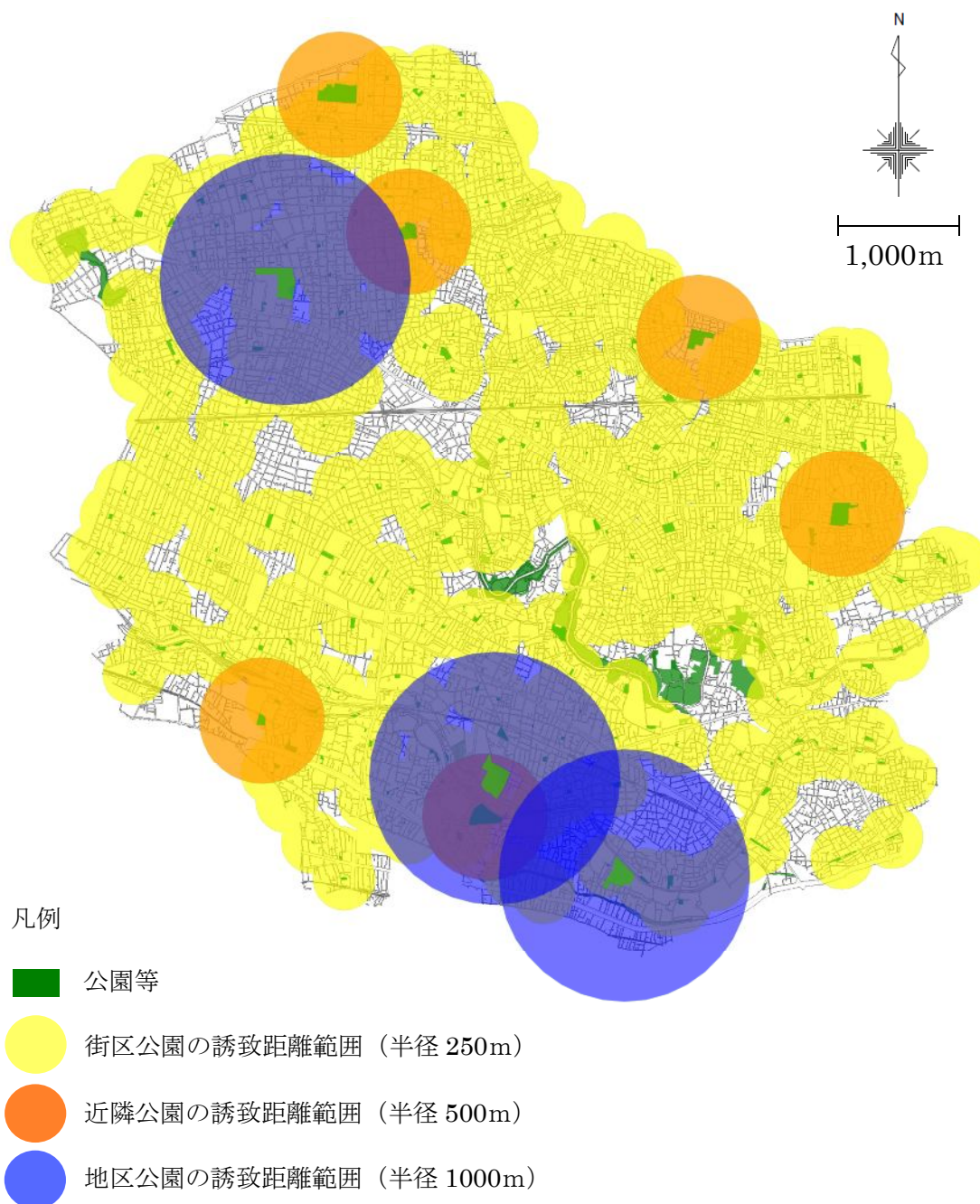


図 6-1 公園等の参考誘致距離範囲図

3 公園等一覧

表7-1 公園等一覧 (平成30年4月1日現在)

公園番号	種別	公園名称	所在地	設置年月日	面積(m ²)	みどりの基本計画 による公園種別	公園区			
							公園区①	公園区②	公園区③	公園区④
126	都市公園	柿木公園	上井草1丁目26番18号	昭和57年12月20日	300.09	まちかど公園	井草森公園区			
202	都市公園	柿木北公園	上井草1丁目33番3号	平成6年3月31日	498.14	まちかど公園	井草森公園区			
109	都市公園	四宮南公園	上井草2丁目3番11号	昭和55年5月15日	235.70	300㎡未満の公園				
115	都市公園	瀬戸原緑地	上井草2丁目17番14号	昭和56年4月1日	183.00	300㎡未満の公園				
61	都市公園	四宮公園	上井草2丁目27番12号	昭和49年4月1日	392.50	まちかど公園				
72	都市公園	上井草向山公園	上井草2丁目39番19号	昭和51年4月1日	591.40	まちかど公園				
108	都市公園	四宮森公園	上井草2丁目41番25号	昭和55年4月1日	1,853.32	ふれあい公園	井草森公園区			
354	児童遊園	どんぐり山児童遊園	上井草3丁目4番17号	昭和52年6月1日	2,225.49	児童遊園	三谷公園区			
12	都市公園	三谷公園	上井草3丁目12番10号	昭和43年4月1日	2,811.16	ふれあい公園	三谷公園区			
181	都市公園	道灌橋公園	上井草3丁目14番23号	平成3年3月26日	820.65	まちかど公園	三谷公園区			
136	都市公園	上瀬戸公園	上井草3丁目16番23号	昭和60年3月30日	867.21	まちかど公園	三谷公園区			
133	都市公園	切通し公園	上井草4丁目3番10号	昭和59年10月31日	2,201.01	ふれあい公園	三谷公園区			
60	都市公園	上井草西公園	上井草4丁目8番9号	昭和49年4月1日	913.28	まちかど公園	三谷公園区			
-	いこいの森	山葉名いこいの森	上井草4丁目6番10号	平成25年10月13日	2,851.79	いこいの森	三谷公園区			
222	都市公園	井草東公園	井草1丁目10番18号	平成10年8月1日	346.20	まちかど公園				
130	都市公園	井草さくら公園	井草1丁目17番16号	昭和58年10月5日	1,157.02	ふれあい公園	井草公園区			
118	都市公園	井草正保公園	井草1丁目32番2号	昭和56年9月1日	684.21	まちかど公園	井草公園区			
51	都市公園	井草公園	井草2丁目21番1号	昭和49年3月1日	2,843.84	ふれあい公園	井草公園区			
25	都市公園	八成公園	井草2丁目27番8号	昭和45年6月1日	595.04	まちかど公園	井草公園区			
217	都市公園	井草三丁目緑地	井草3丁目4番13号	平成9年7月1日	442.61	まちかど公園	井草公園区	井草森公園区		
67	都市公園	住吉公園	井草3丁目15番5号	昭和50年4月1日	754.19	まちかど公園	井草公園区	井草森公園区		
48	都市公園	井草北公園	井草3丁目20番10号	昭和48年11月30日	994.98	まちかど公園	井草公園区	井草森公園区		
23	都市公園	矢頭公園	井草4丁目3番5号	昭和45年4月1日	1,169.49	ふれあい公園	井草森公園区			
158	都市公園	井草ひまわり公園	井草4丁目8番21号	昭和63年2月23日	342.15	まちかど公園	井草森公園区			
213	都市公園	井草森公園	井草4丁目12番1号	平成8年3月31日	39,503.80	地域公園	井草公園区	井草森公園区		
151	都市公園	一本松公園	下井草1丁目3番12号	昭和62年3月31日	485.47	まちかど公園				
75	都市公園	すぎのこ公園	下井草1丁目25番39号	昭和51年8月6日	336.11	まちかど公園				
24	都市公園	東原公園	下井草1丁目29番1号	昭和45年6月1日	662.14	まちかど公園				
231	都市公園	下井草いど公園	下井草2丁目9番1号	平成12年6月1日	435.46	まちかど公園				
243	都市公園	銀杏稲荷公園	下井草2丁目15番13号	平成18年12月12日	1,550.47	ふれあい公園				
90	都市公園	下井草二丁目公園	下井草2丁目16番18号	昭和53年4月1日	503.67	まちかど公園				
221	都市公園	向井東公園	下井草2丁目17番2号	平成10年8月1日	310.03	まちかど公園				
311	児童遊園	上ノ台児童遊園	下井草2丁目31番1号	昭和29年11月12日	643.40	児童遊園				
535	遊び場	遊び場35番	下井草2丁目34番9号	昭和48年4月1日	444.06	遊び場				
216	都市公園	向井公園	下井草3丁目13番7号	平成9年3月31日	206.20	300㎡未満の公園				
612	遊び場	遊び場112番	下井草3丁目13番21号	平成28年8月1日	601.25	遊び場				
304	児童遊園	中瀬児童遊園	下井草4丁目7番15号	昭和33年5月5日	829.76	児童遊園	妙正寺公園区			
614	遊び場	遊び場114番	下井草4丁目23番9号	平成29年4月1日	415.00	遊び場				
187	都市公園	神戸町あけぼの公園	下井草5丁目8番24号	平成4年2月14日	1,299.86	ふれあい公園	妙正寺公園区			
321	児童遊園	神戸町児童遊園	下井草5丁目19番8号	昭和37年3月23日	486.92	児童遊園	井草公園区	井草森公園区		
-	いこいの森	下井草いこいの森	下井草5丁目1番18号	平成21年3月12日	1,082.71	いこいの森	妙正寺公園区			
93	都市公園	善福寺一丁目公園	善福寺1丁目18番7号	昭和53年9月1日	661.16	まちかど公園	井荻公園区			
312	児童遊園	善福寺2丁目2番12号	善福寺2丁目12番12号	昭和29年11月12日	117.31	児童遊園	井荻公園区			
235	都市公園	善福寺さくら公園	善福寺2丁目18番12号	平成15年7月1日	348.81	まちかど公園	井荻公園区			
265	都市公園	善福寺二丁目緑地	善福寺2丁目24番13号	昭和51年7月1日	123.00	都市緑地				
79	都市公園	善福寺中山公園	善福寺3丁目33番12号	昭和52年4月1日	389.21	まちかど公園				
155	都市公園	善福寺美樹園公園	善福寺4丁目3番29号	昭和62年12月23日	500.02	まちかど公園				
211	都市公園	善福寺北緑地	善福寺4丁目5番19号	平成7年7月31日	273.79	300㎡未満の公園				

表7-1 公園等一覧 (平成30年4月1日現在)

公園番号	種別	公園名称	所在地	設置年月日	面積(m ²)	みどりの基本計画による公園種別	公園区			
							公園区①	公園区②	公園区③	公園区④
74	都市公園	善福寺西の山公園	善福寺4丁目 8番 2号	昭和51年7月17日	389.57	まちかど公園				
310	児童遊園	上荻窪児童遊園	上荻2丁目21番 6号	昭和29年3月31日	533.00	児童遊園				
325	児童遊園	上荻窪第三児童遊園	上荻2丁目36番 6号	昭和39年3月16日	186.58	児童遊園				
323	児童遊園	上荻窪第二児童遊園	上荻3丁目16番 6号	昭和38年11月30日	76.07	児童遊園				
2	都市公園	関根文化公園	上荻4丁目 2番10号	昭和25年4月1日	2,480.04	ふれあい公園				
271	都市公園	上荻ひかり緑地	上荻4丁目14番54号	平成25年10月30日	125.30	都市緑地	桃井原っぱ公園区			
227	都市公園	おぎ緑地	西荻北1丁目12番11号	平成11年3月31日	129.81	300㎡未満の公園				
197	都市公園	西荻わかば公園	西荻北2丁目 9番17号	平成5年3月31日	726.32	まちかど公園				
180	都市公園	西荻北中央公園	西荻北3丁目25番 3号	平成3年3月26日	678.56	まちかど公園	井荻公園区			
190	都市公園	西荻北公園	西荻北4丁目 5番14号	平成4年3月31日	448.72	まちかど公園	井荻公園区			
22	都市公園	井荻公園	西荻北4丁目38番17号	昭和45年4月1日	3,939.49	のびのび公園	井荻公園区			
253	都市公園	坂の上のけやき公園	西荻北4丁目38番6号	平成22年3月31日	855.28	まちかど公園	井荻公園区			
327	児童遊園	大宮前児童遊園	西荻南1丁目 6番19号	昭和39年8月25日	673.15	児童遊園	大宮前公園区			
171	都市公園	西荻南児童公園	西荻南3丁目 4番 5号	平成1年8月4日	341.61	まちかど公園				
350	児童遊園	西荻窪平和児童遊園	西荻南3丁目18番 9号	昭和47年4月1日	575.13	児童遊園				
53	都市公園	松庵公園	松庵1丁目14番22号	昭和49年3月20日	1,360.36	ふれあい公園				
139	都市公園	まつぼっくり緑地	松庵1丁目16番 1号	昭和60年10月1日	251.30	300㎡未満の公園				
84	都市公園	松庵東公園	松庵2丁目10番 9号	昭和52年4月1日	760.61	まちかど公園				
141	都市公園	青葉公園	松庵2丁目20番 3号	昭和60年12月19日	581.46	まちかど公園				
123	都市公園	松庵三丁目公園	松庵3丁目 5番21号	昭和57年3月20日	228.88	300㎡未満の公園				
228	都市公園	松庵わかさ公園	松庵3丁目24番 8号	平成12年3月27日	621.71	まちかど公園				
333	児童遊園	西高井戸児童遊園	松庵3丁目28番 1号	昭和41年10月22日	417.76	児童遊園				
307	児童遊園	観音寺児童遊園	今川 2丁目 6番12号	昭和28年3月31日	502.47	児童遊園	桃井原っぱ公園区			
129	都市公園	今川一丁目公園	今川1丁目19番 8号	昭和58年3月29日	1,745.63	ふれあい公園	妙正寺公園区			
176	都市公園	今川二丁目公園	今川2丁目12番 7号	平成2年3月31日	656.88	まちかど公園	桃井原っぱ公園区			
110	都市公園	今川三丁目公園	今川3丁目 3番 7号	昭和55年11月1日	389.39	まちかど公園	桃井原っぱ公園区			
192	都市公園	三谷南公園	今川3丁目 6番14号	平成4年3月31日	470.37	まちかど公園	桃井原っぱ公園区			
344	児童遊園	今川児童遊園	今川4丁目 6番 1号	昭和45年4月1日	306.48	児童遊園				
247	都市公園	新町鳥居先公園	今川4丁目11番 7号	平成20年3月28日	1,316.89	ふれあい公園	三谷公園区			
236	都市公園	三谷西緑地	今川4丁目18番10号	平成15年10月1日	186.95	300㎡未満の公園	三谷公園区			
40	都市公園	道灌公園	今川4丁目27番7号	昭和47年10月25日	661.15	まちかど公園	三谷公園区			
19	都市公園	桃井公園	桃井1丁目19番 6号	昭和44年4月1日	1,315.58	ふれあい公園	桃井原っぱ公園区			
82	都市公園	中通公園	桃井1丁目33番 9号	昭和52年4月1日	660.13	まちかど公園	桃井原っぱ公園区			
241	都市公園	桃井三丁目緑地	桃井3丁目4番6号	平成18年3月1日	1,516.81	ふれあい公園	桃井原っぱ公園区			
259	都市公園	桃井原っぱ公園	桃井3丁目8番1号	平成23年4月1日	40,000.00	地域公園	桃井原っぱ公園区			
134	都市公園	清水一丁目公園	清水1丁目28番11号	昭和59年12月20日	501.88	まちかど公園				
142	都市公園	清水森公園	清水2丁目 9番17号	昭和61年2月26日	2,491.84	ふれあい公園	妙正寺公園区			
-	いこいの森	清水いこいの森	清水2丁目20番8号	平成10年3月20日	718.56	いこいの森	妙正寺公園区			
209	都市公園	くつかけ公園	清水3丁目 7番18号	平成7年3月31日	851.30	まちかど公園	妙正寺公園区			
7	都市公園	妙正寺公園	清水3丁目21番21号	昭和38年4月1日	12,444.22	地域公園	妙正寺公園区			
49	都市公園	本天沼南公園	本天沼 2丁目 3番10号	昭和48年11月20日	1,190.04	ふれあい公園				
306	児童遊園	天沼児童遊園	本天沼 2丁目38番32号	昭和27年3月31日	770.67	児童遊園				
196	都市公園	本天沼東公園	本天沼1丁目 9番 8号	平成5年3月31日	418.58	まちかど公園				
78	都市公園	本天沼北公園	本天沼2丁目38番 9号	昭和52年4月1日	368.46	まちかど公園				
204	都市公園	わかたけ公園	本天沼3丁目39番 7号	平成6年3月31日	929.40	まちかど公園	妙正寺公園区			
200	都市公園	天沼地蔵前公園	天沼1丁目 1番 4号	平成5年12月1日	1,054.84	ふれあい公園				
361	児童遊園	天沼一丁目児童遊園	天沼1丁目 2番11号	昭和58年12月15日	148.26	児童遊園				
39	都市公園	天沼東公園	天沼1丁目32番11号	昭和47年10月20日	587.29	まちかど公園				
64	都市公園	天沼西公園	天沼3丁目17番27号	昭和50年2月25日	1,061.29	ふれあい公園	天沼弁天池公園区			
245	都市公園	天沼弁天池公園	天沼3丁目23番1号	平成19年4月7日	5,295.66	のびのび公園	天沼弁天池公園区			
226	都市公園	天沼もえぎ公園	天沼3丁目31番 5号	平成11年3月31日	860.99	まちかど公園	天沼弁天池公園区			

表7-1 公園等一覧 (平成30年4月1日現在)

公園番号	種別	公園名称	所在地	設置年月日	面積(m ²)	みどりの基本計画による公園種別	公園区			
							公園区①	公園区②	公園区③	公園区④
135	都市公園	天沼三丁目公園	天沼3丁目36番 3号	昭和59年12月20日	354.14	まちかど公園	天沼弁天池公園区			
178	都市公園	西田仲よし広場緑地	荻窪1丁目17番 1号	平成2年10月29日	200.47	300㎡未満の公園	松漣公園区			
73	都市公園	松漣公園	荻窪1丁目39番 1号	昭和51年4月1日	3,552.05	のびのび公園	松漣公園区			
117	都市公園	天神橋公園	荻窪1丁目50番33号	昭和56年8月10日	1,516.70	ふれあい公園	松漣公園区			
330	児童遊園	西田第二児童遊園	荻窪1丁目57番33号	昭和41年3月31日	462.37	児童遊園	松漣公園区			
66	都市公園	西田公園	荻窪2丁目15番11号	昭和50年4月1日	783.37	まちかど公園	松漣公園区			
1	都市公園	荻窪公園	荻窪2丁目27番 8号	昭和12年8月24日	1,382.45	ふれあい公園	松漣公園区			
343	児童遊園	荻窪第二児童遊園	荻窪2丁目38番 9号	昭和44年11月21日	287.71	児童遊園	松漣公園区			
252	都市公園	松漣橋公園	荻窪2丁目40番1号	平成21年12月1日	1,159.28	ふれあい公園	松漣公園区			
608	遊び場	遊び場108番	荻窪2丁目43番36号	平成26年7月18日	6,071.69	遊び場	松漣公園区			
251	都市公園	角川庭園	荻窪3丁目14番22号	平成21年11月27日	1,370.67	ふれあい公園	松漣公園区			
119	都市公園	大田黒公園	荻窪3丁目33番12号	昭和56年10月1日	8,972.31	都市緑地				
242	都市公園	読書の森公園	荻窪3丁目39番16号	平成18年3月25日	1,841.06	ふれあい公園				
268	都市公園	大谷戸さくら緑地	荻窪3丁目7番26号	平成25年4月26日	2,320.00	都市緑地	松漣公園区			
270	都市公園	大谷戸かえで緑地	荻窪3丁目7番39号	平成25年4月26日	271.48	都市緑地				
269	都市公園	大谷戸けやき緑地	荻窪3丁目7番51号	平成25年4月26日	1,000.01	都市緑地	松漣公園区			
83	都市公園	おしかわ公園	荻窪5丁目 2番13号	昭和52年4月1日	344.74	まちかど公園				
62	都市公園	南荻窪公園	南荻窪1丁目28番11号	昭和50年1月15日	709.93	まちかど公園	宮前公園区			
335	児童遊園	荻窪第一児童遊園	南荻窪2丁目25番16号	昭和41年12月27日	361.23	児童遊園				
212	都市公園	たんぼぼ公園	南荻窪3丁目28番 7号	平成8年1月19日	395.88	まちかど公園				
122	都市公園	与謝野公園	南荻窪4丁目 3番22号	昭和57年3月20日	1,396.15	ふれあい公園				
116	都市公園	阿佐谷けやき公園	阿佐谷北1丁目 1番 1号	昭和56年8月1日	3,998.39	のびのび公園	馬橋公園区			
329	児童遊園	阿佐谷北児童遊園	阿佐谷北1丁目11番 3号	昭和41年2月17日	380.68	児童遊園	馬橋公園区			
27	都市公園	阿佐谷中央公園	阿佐谷北1丁目39番24号	昭和45年7月20日	2,257.03	ふれあい公園	馬橋公園区			
76	都市公園	阿佐谷西公園	阿佐谷北2丁目32番21号	昭和52年1月20日	1,108.77	ふれあい公園				
303	児童遊園	松山児童遊園	阿佐谷北3丁目35番 2号	昭和26年1月30日	568.47	児童遊園				
223	都市公園	阿佐谷こぶし緑地	阿佐谷北3丁目36番 2号	平成10年8月1日	168.75	300㎡未満の公園				
148	都市公園	阿佐谷かりん公園	阿佐谷北4丁目20番13号	昭和61年12月26日	368.93	まちかど公園				
351	児童遊園	お伊勢の森児童遊園	阿佐谷北5丁目35番 5号	昭和47年9月20日	348.11	児童遊園	馬橋公園区			
256	都市公園	Aさんの庭	阿佐谷北5丁目45番13号	平成22年7月23日	829.83	まちかど公園	馬橋公園区			
346	児童遊園	阿佐谷北第二児童遊園	阿佐谷北6丁目 7番 8号	昭和46年4月20日	673.65	児童遊園				
198	都市公園	小七山公園	阿佐谷北6丁目30番14号	平成5年3月31日	474.40	まちかど公園				
234	都市公園	南阿佐谷すずらん緑地	阿佐谷南1丁目11番5号	平成15年3月3日	135.00	300㎡未満の公園	梅里中央公園区	成宗さくら公園区		
326	児童遊園	馬橋児童遊園	阿佐谷南1丁目13番33号	昭和39年3月30日	1,711.08	児童遊園	梅里中央公園区	成宗さくら公園区		
302	児童遊園	阿佐ヶ谷児童遊園	阿佐谷南1丁目18番 9号	昭和25年3月31日	464.08	児童遊園				
89	都市公園	阿佐谷にしはら公園	阿佐谷南1丁目21番28号	昭和53年4月1日	1,657.20	ふれあい公園	梅里中央公園区			
56	都市公園	阿佐谷東公園	阿佐谷南1丁目42番 6号	昭和49年3月31日	1,845.39	ふれあい公園				
146	都市公園	阿佐谷ことり公園	阿佐谷南3丁目 4番16号	昭和61年8月12日	450.08	まちかど公園				
28	都市公園	阿佐谷南公園	阿佐谷南3丁目16番18号	昭和46年2月1日	1,177.74	ふれあい公園				
598	遊び場	遊び場98番	成田東1丁目14番 8号	平成3年12月14日	274.69	遊び場				
65	都市公園	東二公園	成田東1丁目39番 1号	昭和50年4月1日	1,031.88	ふれあい公園	梅里中央公園区			
199	都市公園	成三公園	成田東2丁目19番 8号	平成5年3月31日	404.91	まちかど公園				
355	児童遊園	東二児童遊園	成田東3丁目 7番17号	昭和53年4月1日	203.92	児童遊園	梅里中央公園区	成宗さくら公園区		
316	児童遊園	白樺児童遊園	成田東3丁目17番29号	昭和33年2月10日	641.35	児童遊園	成宗さくら公園区			
154	都市公園	東二第三公園	成田東3丁目27番24号	昭和62年9月29日	755.58	まちかど公園	梅里中央公園区	成宗さくら公園区		
121	都市公園	成田東公園	成田東4丁目11番11号	昭和57年3月30日	208.28	300㎡未満の公園	成宗さくら公園区			
240	都市公園	東一坂下緑地	成田東4丁目14番9号	平成17年5月16日	105.30	300㎡未満の公園	成宗さくら公園区			
336	児童遊園	東田児童遊園	成田東4丁目15番18号	昭和42年3月31日	631.44	児童遊園	梅里中央公園区	成宗さくら公園区		
275	都市公園	成宗さくら公園	成田東4丁目3番6号	平成28年12月21日	2,950.02	ふれあい公園	成宗さくら公園区			
319	児童遊園	なりむね児童遊園	成田東5丁目 5番 5号	昭和33年12月19日	605.39	児童遊園				
97	都市公園	成宗公園	成田東5丁目15番12号	昭和54年4月1日	1,206.50	ふれあい公園				

表7-1 公園等一覧 (平成30年4月1日現在)

公園番号	種別	公園名称	所在地	設置年月日	面積(m ²)	みどりの基本計画による公園種別	公園区			
							公園区①	公園区②	公園区③	公園区④
150	都市公園	成田かつば公園	成田西1丁目2番30号	昭和62年3月18日	2,355.76	ふれあい公園				
173	都市公園	はら公園	成田西1丁目16番4号	平成2年2月14日	1,150.03	ふれあい公園				
163	都市公園	尾崎公園	成田西1丁目21番21号	昭和63年5月26日	407.50	まちかど公園				
35	都市公園	杉並児童交通公園	成田西1丁目22番13号	昭和47年4月1日	9,187.10	のびのび公園				
337	児童遊園	なりむね第二児童遊園	成田西1丁目22番16号	昭和42年11月21日	330.00	児童遊園				
194	都市公園	成田西公園	成田西2丁目12番4号	平成4年12月2日	2,052.70	ふれあい公園				
357	児童遊園	大塚児童遊園	成田西2丁目12番24号	昭和53年6月20日	188.11	児童遊園				
356	児童遊園	日性寺児童遊園	成田西2丁目16番15号	昭和53年4月1日	198.56	児童遊園				
248	都市公園	成田西いこい緑地	成田西3丁目16番20号	平成21年6月1日	1,513.02	都市緑地				
249	都市公園	成田西切通し緑地	成田西3丁目17番2号	平成21年6月1日	928.10	都市緑地				
274	都市公園	成田西ふれあい農業公園	成田西3丁目18番9号	平成28年4月7日	4,437.19	都市緑地	松溪公園区			
524	遊び場	遊び場24番	成田西4丁目15番5号	昭和47年3月1日	98.80	遊び場	成宗さくら公園区			
266	都市公園	成田西四丁目緑地	成田西4丁目5番2号	昭和51年7月1日	146.67	都市緑地				
4	都市公園	和田堀公園	松ノ木1丁目3番24号	昭和27年4月1日	27,573.54	総合公園				
159	都市公園	松ノ木坂下公園	松ノ木2丁目3番15号	昭和63年3月30日	291.92	300㎡未満の公園	済美公園区			
26	都市公園	松ノ木公園	松ノ木2丁目20番5号	昭和45年6月1日	663.45	まちかど公園				
91	都市公園	松ノ木中央公園	松ノ木2丁目24番13号	昭和53年4月1日	538.99	まちかど公園				
70	都市公園	松ノ木北公園	松ノ木3丁目17番16号	昭和50年12月20日	374.07	まちかど公園	梅里中央公園区			
339	児童遊園	松ノ木児童遊園	松ノ木3丁目30番8号	昭和43年3月31日	195.38	児童遊園				
587	遊び場	遊び場87番	大宮1丁目22番39号	昭和57年5月1日	1,693.87	遊び場	済美公園区			
9	都市公園	大宮児童公園	大宮2丁目4番10号	昭和40年8月24日	1,586.69	ふれあい公園				
220	都市公園	宮元公園	大宮2丁目13番13号	平成10年8月1日	371.38	まちかど公園	西永福公園区			
273	都市公園	大宮の社緑地	大宮2丁目2番14号	平成28年4月2日	2,553.00	都市緑地				
69	都市公園	たかはら公園	高円寺北1丁目10番1号	昭和50年4月1日	2,307.83	ふれあい公園	高円寺東公園区	高円寺北一みどり公園区		
347	児童遊園	高円寺北一児童遊園	高円寺北1丁目15番22号	昭和46年12月10日	383.01	児童遊園	高円寺北一みどり公園区			
260	都市公園	高円寺北一みどり公園	高円寺北1丁目28番2号	平成23年10月14日	3,609.03	のびのび公園	高円寺北一みどり公園区			
94	都市公園	高円寺北二公園	高円寺北2丁目16番15号	昭和54年2月1日	1,114.12	ふれあい公園	高円寺北一みどり公園区			
100	都市公園	馬橋北公園	高円寺北3丁目11番12号	昭和54年9月1日	314.26	まちかど公園	馬橋公園区			
8	都市公園	高円寺北公園	高円寺北3丁目20番15号	昭和39年3月31日	1,808.91	ふれあい公園				
111	都市公園	馬橋北第二公園	高円寺北3丁目26番9号	昭和55年11月1日	434.48	まちかど公園	馬橋公園区			
131	都市公園	高円寺北三丁目公園	高円寺北3丁目35番7号	昭和58年12月15日	241.41	300㎡未満の公園	馬橋公園区			
137	都市公園	馬橋公園	高円寺北4丁目35番5号	昭和60年3月30日	19,261.23	地域公園	馬橋公園区			
189	都市公園	こりす公園	高円寺南1丁目4番16号	平成4年3月31日	238.21	300㎡未満の公園	高円寺東公園区	蚕糸の森公園区		
85	都市公園	やなぎ公園	高円寺南1丁目12番14号	昭和52年4月1日	439.86	まちかど公園	梅里公園区	蚕糸の森公園区	高円寺東公園区	
63	都市公園	かえる公園	高円寺南1丁目16番12号	昭和50年1月25日	288.06	300㎡未満の公園	高円寺東公園区	蚕糸の森公園区		
579	遊び場	遊び場79番	高円寺南1丁目28番4号	昭和54年5月1日	1,000.80	遊び場	高円寺東公園区			
17	都市公園	桃園川緑道	高円寺南1丁目34番10号	昭和44年4月1日	8,948.97	緑道	高円寺東公園区	蚕糸の森公園区		
143	都市公園	高円寺南二丁目公園	高円寺南2丁目2番12号	昭和61年3月22日	327.52	まちかど公園	梅里公園区	蚕糸の森公園区		
71	都市公園	高南小公園	高円寺南2丁目47番7号	昭和50年12月20日	253.69	300㎡未満の公園				
167	都市公園	新高円寺公園	高円寺南3丁目16番5号	平成1年3月31日	554.94	まちかど公園				
518	遊び場	遊び場18番	高円寺南3丁目27番1号	昭和46年6月1日	320.74	遊び場				
20	都市公園	高円寺南公園	高円寺南3丁目30番26号	昭和44年4月1日	768.23	まちかど公園				
353	児童遊園	みどりヶ丘児童遊園	高円寺南3丁目60番13号	昭和52年4月1日	216.81	児童遊園				
157	都市公園	高南みどり公園	高円寺南4丁目1番8号	昭和63年2月23日	211.42	300㎡未満の公園	高円寺東公園区			
10	都市公園	高円寺中央公園	高円寺南4丁目31番7号	昭和41年3月4日	1,501.27	ふれあい公園				
124	都市公園	高南幼児公園	高円寺南4丁目37番15号	昭和57年8月10日	230.11	300㎡未満の公園				
13	都市公園	高円寺東公園	高円寺南5丁目11番7号	昭和43年3月31日	2,718.66	ふれあい公園	高円寺東公園区			
182	都市公園	高円寺いこい公園	高円寺南5丁目13番23号	平成3年3月28日	326.10	まちかど公園	高円寺東公園区			
238	都市公園	高円寺谷中緑地	高円寺南5丁目19番3号	平成16年3月26日	197.59	300㎡未満の公園	高円寺東公園区			
203	都市公園	ひとみ公園	高円寺南5丁目35番3号	平成6年3月31日	285.05	300㎡未満の公園	高円寺東公園区	高円寺北一みどり公園区		
11	都市公園	梅里公園	梅里1丁目1番55号	昭和42年3月24日	5,621.32	のびのび公園	梅里公園区	蚕糸の森公園区		

表7-1 公園等一覧 (平成30年4月1日現在)

公園番号	種別	公園名称	所在地	設置年月日	面積(m ²)	みどりの基本計画による公園種別	公園区			
							公園区①	公園区②	公園区③	公園区④
328	児童遊園	梅里児童遊園	梅里1丁目14番2号	昭和40年9月2日	698.44	児童遊園	梅里公園区	蚕糸の森公園区		
147	都市公園	かっぱ公園	梅里2丁目12番2号	昭和61年11月22日	507.27	まちかど公園	梅里中央公園区			
127	都市公園	梅里中央公園	梅里2丁目34番20号	昭和58年3月28日	6,286.32	のびのび公園	梅里中央公園区			
149	都市公園	和田中央公園	和田1丁目38番19号	昭和62年2月14日	2,127.68	ふれあい公園				
218	都市公園	和田東公園	和田1丁目48番16号	平成9年10月1日	640.40	まちかど公園				
261	都市公園	和田さくらの坂公園	和田1丁目54番28号	平成24年3月31日	2,130.96	ふれあい公園				
237	都市公園	和田十貫坂緑地	和田1丁目58番6号	平成15年11月17日	216.35	300㎡未満の公園				
6	都市公園	和田公園	和田2丁目1番11号	昭和37年3月30日	2,737.09	ふれあい公園	方南公園区	和田公園区		
177	都市公園	帝釈天北広場緑地	和田3丁目9番7号	平成2年3月31日	115.46	300㎡未満の公園	梅里公園区	蚕糸の森公園区		
102	都市公園	和田西公園	和田3丁目15番18号	昭和54年10月15日	371.90	まちかど公園	梅里公園区			
32	都市公園	和田北公園	和田3丁目41番20号	昭和47年1月10日	1,017.99	ふれあい公園	梅里公園区	蚕糸の森公園区		
145	都市公園	蚕糸の森公園	和田3丁目55番30号	昭和61年5月31日	27,146.86	地域公園	梅里公園区	蚕糸の森公園区	高円寺東公園区	
156	都市公園	はるたけ公園	宮前2丁目2番17号	昭和63年1月20日	303.99	まちかど公園	高井戸西公園区	宮前公園区		
120	都市公園	松宮公園	宮前2丁目2番30号	昭和56年12月25日	285.98	300㎡未満の公園	高井戸西公園区			
183	都市公園	宮前けやき緑地	宮前2丁目9番11号	平成3年3月28日	461.69	まちかど公園	高井戸西公園区	宮前公園区		
193	都市公園	宮前公園	宮前2丁目12番18号	平成4年10月13日	3,727.08	のびのび公園	大宮前公園区	宮前公園区		
92	都市公園	大善公園	宮前2丁目15番3号	昭和53年4月1日	854.50	まちかど公園	高井戸西公園区	宮前公園区		
21	都市公園	宮下公園	宮前2丁目27番30号	昭和44年4月1日	1,298.21	ふれあい公園	高井戸西公園区	宮前公園区		
106	都市公園	まてば緑地	宮前2丁目29番18号	昭和55年2月1日	399.49	まちかど公園	高井戸西公園区	宮前公園区		
605	遊び場	遊び場105番	宮前2丁目8番15号	平成21年5月11日	127.66	遊び場	高井戸西公園区	宮前公園区		
18	都市公園	大宮前公園	宮前3丁目15番10号	昭和44年4月1日	3,826.65	のびのび公園	大宮前公園区			
52	都市公園	小鳩公園	宮前3丁目29番2号	昭和49年3月31日	595.01	まちかど公園	大宮前公園区	宮前公園区		
207	都市公園	こぶし公園	宮前4丁目13番6号	平成6年10月19日	382.76	まちかど公園				
208	都市公園	宮前あおぞら緑地	宮前4丁目25番6号	平成6年12月19日	305.00	まちかど公園	高井戸西公園区	宮前公園区		
46	都市公園	西宮公園	宮前5丁目14番7号	昭和48年2月1日	499.10	まちかど公園				
250	都市公園	宮前新田緑地	宮前5丁目15番18号	平成21年10月1日	480.38	都市緑地				
103	都市公園	なかよし公園	宮前5丁目19番2号	昭和55年1月15日	550.18	まちかど公園	大宮前公園区			
331	児童遊園	富士見丘児童遊園	久我山2丁目22番63号	昭和41年3月31日	1,141.51	児童遊園	昭栄公園区			
610	遊び場	遊び場110番	久我山2丁目2番1号	平成27年8月8日	10,000.00	遊び場	昭栄公園区			
164	都市公園	兵庫橋公園	久我山3丁目5番37号	昭和63年11月19日	1,133.40	ふれあい公園	宮下橋公園区	久我山中央緑地区		
174	都市公園	久我山中央緑地	久我山3丁目25番21号	平成2年3月8日	2,544.11	都市緑地	宮下橋公園区	久我山中央緑地区		
169	都市公園	宮下橋公園	久我山3丁目27番15号	平成1年3月31日	2,776.16	都市緑地	宮下橋公園区	久我山中央緑地区		
168	都市公園	緑橋緑地	久我山3丁目30番2号	平成1年3月31日	671.26	都市緑地	宮下橋公園区	久我山中央緑地区		
37	都市公園	久我山公園	久我山3丁目37番3号	昭和47年4月1日	1,815.61	ふれあい公園	宮下橋公園区	久我山中央緑地区		
80	都市公園	久我山つくし公園	久我山4丁目13番24号	昭和52年4月1日	396.75	まちかど公園	宮下橋公園区	久我山中央緑地区		
175	都市公園	さざんか公園	久我山4丁目30番19号	平成2年3月31日	596.32	まちかど公園				
305	児童遊園	久我山児童遊園	久我山4丁目36番1号	昭和27年3月31日	848.70	児童遊園				
201	都市公園	久我山東原公園	久我山5丁目12番27号	平成6年2月1日	1,331.07	ふれあい公園				
262	都市公園	久我山遊友緑地	久我山5丁目18番29号	平成24年10月2日	132.51	都市緑地				
214	都市公園	富士見丘西公園	久我山5丁目19番1号	平成8年10月1日	345.56	まちかど公園				
43	都市公園	富士見丘北公園	久我山5丁目24番23号	昭和47年12月25日	765.18	まちかど公園				
613	遊び場	遊び場113番	久我山5丁目24番	平成29年3月31日	300.28	遊び場				
345	児童遊園	久我山東児童遊園	久我山5丁目30番25号	昭和46年2月1日	661.15	児童遊園				
611	遊び場	遊び場111番	久我山5丁目4番6号	平成28年7月7日	910.40	遊び場	久我山中央緑地区			
128	都市公園	山中公園	高井戸西1丁目5番33号	昭和58年3月29日	408.67	まちかど公園				
140	都市公園	高井戸みどり公園	高井戸西1丁目9番4号	昭和60年10月31日	1,233.87	ふれあい公園	昭栄公園区			
77	都市公園	昭栄公園	高井戸西1丁目12番2号	昭和52年4月1日	4,950.00	のびのび公園	昭栄公園区			
272	都市公園	むつみ橋緑地	高井戸西1丁目23番29号	平成27年2月13日	1,597.51	都市緑地	昭栄公園区			
258	都市公園	あかね橋公園	高井戸西1丁目31番21号	平成23年3月30日	2,198.97	ふれあい公園	昭栄公園区			
257	都市公園	やなぎ橋公園	高井戸西1丁目31番5号	平成22年10月29日	826.74	まちかど公園				
125	都市公園	高井戸わんぱく公園	高井戸西2丁目5番10号	昭和57年10月12日	700.36	まちかど公園				

表7-1 公園等一覧 (平成30年4月1日現在)

公園番号	種別	公園名称	所在地	設置年月日	面積(㎡)	みどりの基本計画による公園種別	公園区			
							公園区①	公園区②	公園区③	公園区④
184	都市公園	富士見丘東緑地	高井戸西2丁目 7番36号	平成3年4月12日	223.06	300㎡未満の公園				
195	都市公園	桐の木公園	高井戸西2丁目 7番36号	平成5年3月4日	424.35	まちかど公園				
255	都市公園	高井戸丸太緑地	高井戸西2丁目17番2号	平成22年5月27日	208.59	都市緑地	高井戸西公園区			
57	都市公園	高井戸西公園	高井戸西3丁目 6番18号	昭和49年3月31日	2,999.75	ふれあい公園	高井戸西公園区			
186	都市公園	うめの木緑地	高井戸東1丁目 1番12号	平成4年1月28日	232.99	300㎡未満の公園	下高井戸西公園区			
104	都市公園	堂の上公園	高井戸東1丁目 1番16号	昭和55年2月1日	274.92	300㎡未満の公園	下高井戸西公園区			
349	児童遊園	乙女橋児童遊園	高井戸東1丁目 1番38号	昭和47年4月1日	631.13	児童遊園	下高井戸西公園区	塚山公園区	柏の宮公園区	
59	都市公園	三泉淵第二公園	高井戸東1丁目15番 8号	昭和49年4月1日	390.00	まちかど公園				
58	都市公園	三泉淵緑地	高井戸東1丁目15番12号	昭和49年4月1日	1,663.47	ふれあい公園	柏の宮公園区			
254	都市公園	三井の森公園	高井戸東1丁目28番2号	平成22年4月1日	17,350.45	都市緑地	下高井戸西公園区	塚山公園区	柏の宮公園区	浜田山公園区
179	都市公園	乙女橋緑地	高井戸東1丁目29番16号	平成3年3月11日	1,580.96	ふれあい公園	浜田山公園区	塚山公園区	柏の宮公園区	
153	都市公園	新栄緑地	高井戸東2丁目 1番14号	昭和62年6月2日	197.13	300㎡未満の公園				
144	都市公園	ひかり公園	高井戸東2丁目 2番 8号	昭和61年3月22日	571.12	まちかど公園				
50	都市公園	つくだ公園	高井戸東2丁目13番16号	昭和48年11月30日	1,135.31	ふれあい公園				
360	児童遊園	高井戸東三丁目児童遊園	高井戸東3丁目 7番 8号	昭和57年12月20日	799.97	児童遊園				
224	都市公園	高井戸藤が丘公園	高井戸東3丁目 9番34号	平成10年9月19日	1,313.16	ふれあい公園				
112	都市公園	高井戸正用公園	高井戸東3丁目14番23号	昭和56年2月25日	1,029.18	ふれあい公園	浜田山公園区			
132	都市公園	高井戸いずみ公園	高井戸東3丁目31番 7号	昭和58年12月15日	180.00	300㎡未満の公園	高井戸西公園区			
215	都市公園	柳窪西緑地	高井戸東4丁目11番42号	平成9年3月29日	103.00	300㎡未満の公園	高井戸西公園区			
114	都市公園	柳窪公園	高井戸東4丁目12番26号	昭和56年3月15日	1,317.17	ふれあい公園	松溪公園区			
191	都市公園	柳窪南公園	高井戸東4丁目15番 1号	平成4年3月31日	330.90	まちかど公園				
41	都市公園	高井戸東公園	高井戸東4丁目19番10号	昭和47年12月15日	882.41	まちかど公園				
86	都市公園	上高井戸南公園	上高井戸1丁目15番 3号	昭和52年5月30日	1,057.66	ふれあい公園				
138	都市公園	上高井戸宿公園	上高井戸1丁目24番 5号	昭和60年7月1日	437.98	まちかど公園				
225	都市公園	はるかぜ緑地	上高井戸1丁目30番38号	平成11年3月3日	191.28	300㎡未満の公園				
206	都市公園	つばき緑地	上高井戸1丁目32番29号	平成6年6月27日	455.34	まちかど公園	昭栄公園区			
42	都市公園	浅間橋公園	上高井戸2丁目16番10号	昭和47年12月25日	1,339.90	ふれあい公園	昭栄公園区			
170	都市公園	上高井戸西原緑地	上高井戸2丁目17番32号	平成14年5月16日	245.14	300㎡未満の公園	昭栄公園区			
152	都市公園	上高井戸東公園	上高井戸3丁目 4番20号	昭和62年5月2日	279.93	300㎡未満の公園	下高井戸西公園区			
338	児童遊園	上高井戸第二児童遊園	上高井戸3丁目11番17号	昭和42年12月9日	456.66	児童遊園				
232	都市公園	はなみずき緑地	上高井戸3丁目3番20号	平成13年4月1日	103.39	300㎡未満の公園	下高井戸西公園区			
233	都市公園	そよかぜ緑地	上高井戸3丁目8番38号	平成14年10月1日	109.60	300㎡未満の公園				
31	都市公園	玉川上水第三公園	下高井戸2丁目 1番 1号	昭和46年7月1日	12,250.90	緑道	永福中央公園区	下高井戸おおぞら公園区		
342	児童遊園	永泉寺坂児童遊園	下高井戸2丁目21番29号	昭和44年11月14日	312.17	児童遊園	永福中央公園区	下高井戸おおぞら公園区		
276	都市公園	下高井戸おおぞら公園	下高井戸2丁目28番23号	平成29年3月30日	30,757.41	地域公園	永福中央公園区	下高井戸おおぞら公園区		
16	都市公園	玉川上水第二公園	下高井戸3丁目 1番14号	昭和43年10月1日	13,193.78	緑道	下高井戸西公園区	塚山公園区	下高井戸おおぞら公園区	
332	児童遊園	下高井戸児童遊園	下高井戸3丁目25番 5号	昭和41年8月23日	334.22	児童遊園	永福中央公園区	下高井戸おおぞら公園区		
160	都市公園	下高井戸仲町緑地	下高井戸4丁目 2番29号	昭和63年3月30日	306.81	まちかど公園				
165	都市公園	喜花公園	下高井戸4丁目 6番15号	昭和63年11月24日	278.00	300㎡未満の公園				
188	都市公園	藤和緑地	下高井戸4丁目39番22号	平成4年2月27日	2,413.72	ふれあい公園	塚山公園区	柏の宮公園区		
44	都市公園	下高井戸西公園	下高井戸5丁目 9番24号	昭和48年1月5日	2,501.81	ふれあい公園	下高井戸西公園区	塚山公園区		
162	都市公園	塚山公園	下高井戸5丁目23番12号	昭和63年3月31日	28,700.67	地域公園	下高井戸西公園区	塚山公園区	柏の宮公園区	
542	遊び場	遊び場42番	下高井戸5丁目26番 4号	昭和48年11月1日	185.80	遊び場	下高井戸西公園区	塚山公園区	柏の宮公園区	
55	都市公園	浜田山南公園	浜田山1丁目17番10号	昭和49年3月31日	818.50	まちかど公園	西永福公園区			
172	都市公園	浜田山一丁目公園	浜田山1丁目25番24号	平成2年2月1日	1,246.21	ふれあい公園	浜田山公園区	柏の宮公園区		
358	児童遊園	堂ノ下児童遊園	浜田山2丁目 2番 1号	昭和53年3月20日	294.98	児童遊園	下高井戸西公園区	塚山公園区	柏の宮公園区	浜田山公園区
45	都市公園	浜田山公園	浜田山2丁目17番 1号	昭和48年2月1日	4,594.78	のびのび公園	浜田山公園区	柏の宮公園区		
239	都市公園	柏の宮公園	浜田山2丁目5番1号	平成16年10月30日	43,458.30	地域公園	下高井戸西公園区	塚山公園区	柏の宮公園区	浜田山公園区
29	都市公園	浜田山東公園	浜田山3丁目11番17号	昭和46年4月20日	661.41	まちかど公園	浜田山公園区			
88	都市公園	浜田山かなめ公園	浜田山3丁目35番 7号	昭和53年2月20日	770.60	まちかど公園	浜田山公園区			
230	都市公園	すずかけ公園	浜田山4丁目 3番 16号	平成12年7月20日	339.16	まちかど公園				

表7-1 公園等一覧 (平成30年4月1日現在)

公園番号	種別	公園名称	所在地	設置年月日	面積(m ²)	みどりの基本計画による公園種別	公園区			
							公園区①	公園区②	公園区③	公園区④
219	都市公園	浜田山さくら緑地	浜田山4丁目10番22号	平成9年10月1日	204.77	300m ² 未満の公園	浜田山公園区			
359	児童遊園	浜田山西児童遊園	浜田山4丁目18番8号	昭和53年6月20日	180.11	児童遊園				
267	都市公園	浜田山四丁目緑地	浜田山4丁目5番31号	昭和51年9月28日	103.40	都市緑地	西永福公園区			
101	都市公園	玉川上水永泉寺緑地	永福1丁目4番1号	昭和54年9月15日	4,813.26	緑道	永福中央公園区			
98	都市公園	ひまわり公園	永福1丁目7番6号	昭和61年3月22日	1,625.86	ふれあい公園	永福中央公園区	下高井戸おおぞら公園区		
99	都市公園	どんぐり緑地	永福1丁目7番28号	昭和54年4月1日	685.68	まちかど公園		永福中央公園区		
550	遊び場	遊び場50番	永福1丁目10番11号	昭和48年8月1日	307.40	遊び場				
185	都市公園	永福中央公園	永福2丁目1番12号	平成4年1月16日	4,166.22	のびのび公園	永福中央公園区	下高井戸おおぞら公園区		
34	都市公園	永福南公園	永福2丁目6番23号	昭和47年4月1日	1,646.77	ふれあい公園	永福中央公園区	下高井戸おおぞら公園区		
3	都市公園	西永福公園	永福3丁目40番6号	昭和25年10月1日	2,517.62	ふれあい公園	西永福公園区			
38	都市公園	永福北公園	永福4丁目26番4号	昭和47年4月1日	602.11	まちかど公園				
596	遊び場	遊び場96番	和泉1丁目6番11号	昭和59年4月1日	2,249.24	遊び場				
15	都市公園	玉川上水公園	和泉2丁目7番19号	昭和43年12月7日	4,252.58	緑道				
264	都市公園	和泉二丁目緑地	和泉2丁目17番38号	昭和51年7月1日	98.31	都市緑地		和泉二丁目公園区		
590	遊び場	遊び場90番	和泉2丁目17番47号	昭和57年3月18日	2,944.85	遊び場		和泉二丁目公園区		
113	都市公園	和泉二丁目公園	和泉2丁目45番10号	昭和56年4月1日	2,666.11	都市緑地	和泉二丁目公園区			
210	都市公園	和泉西公園	和泉3丁目47番17号	平成7年3月31日	498.54	まちかど公園	和泉二丁目公園区			
341	児童遊園	和泉児童遊園	和泉4丁目16番23号	昭和43年12月7日	524.97	児童遊園	和泉二丁目公園区			
244	都市公園	和泉緑地	和泉4丁目17番1号	平成19年2月8日	598.92	都市緑地	和泉二丁目公園区			
263	都市公園	和泉四丁目緑地	和泉4丁目17番26号	昭和51年7月1日	144.09	都市緑地	和泉二丁目公園区			
36	都市公園	べんてんばし公園	和泉4丁目17番29号	昭和47年4月1日	1,418.79	都市緑地	和泉二丁目公園区			
95	都市公園	和泉がけ公園	和泉4丁目18番5号	昭和54年2月1日	882.64	まちかど公園	和泉二丁目公園区			
96	都市公園	一本橋公園	和泉4丁目18番28号	昭和54年2月1日	715.80	都市緑地	和泉二丁目公園区			
229	都市公園	泉南緑地	和泉4丁目41番1号	平成12年6月1日	738.95	まちかど公園				
205	都市公園	弁天橋東緑地	和泉4丁目44番1号	平成6年3月31日	964.25	まちかど公園				
68	都市公園	だいしょうじ公園	堀ノ内1丁目9番26号	昭和50年4月1日	683.18	まちかど公園	済美公園区			
14	都市公園	済美公園	堀ノ内1丁目27番40号	昭和43年10月1日	6,520.63	総合公園	済美公園区			
105	都市公園	堀ノ内二丁目公園	堀ノ内2丁目6番1号	昭和55年2月1日	137.25	300m ² 未満の公園	済美公園区			
324	児童遊園	済美児童遊園	堀ノ内2丁目6番7号	昭和39年3月7日	287.81	児童遊園	済美公園区			
81	都市公園	堀ノ内南公園	堀ノ内2丁目17番32号	昭和52年4月1日	660.00	まちかど公園	済美公園区			
348	児童遊園	熊野橋児童遊園	堀ノ内2丁目19番6号	昭和47年2月10日	345.51	児童遊園	済美公園区			
246	都市公園	定塚橋公園	堀ノ内2丁目1番28号	平成20年3月31日	1,767.82	ふれあい公園	方南公園区	済美公園区		
54	都市公園	谷中公園	堀ノ内2丁目38番11号	昭和49年3月31日	639.91	総合公園	済美公園区			
308	児童遊園	堀ノ内山谷児童遊園	堀ノ内3丁目20番23号	昭和28年3月31日	396.66	児童遊園	済美公園区			
161	都市公園	堀ノ内三丁目公園	堀ノ内3丁目44番10号	昭和63年3月31日	508.82	まちかど公園	梅里公園区			
33	都市公園	堀ノ内東公園	堀ノ内3丁目49番11号	昭和47年4月1日	1,233.11	ふれあい公園	梅里公園区			
580	遊び場	遊び場80番	方南1丁目2番14号	昭和54年11月21日	1,260.00	遊び場				
315	児童遊園	あづま児童遊園	方南1丁目38番13号	昭和32年12月7日	136.13	児童遊園				
47	都市公園	方南中央公園	方南1丁目51番20号	昭和48年4月1日	1,428.33	ふれあい公園				
166	都市公園	上水橋緑地	方南1丁目52番24号	昭和63年12月7日	756.40	まちかど公園				
107	都市公園	方南二丁目公園	方南2丁目6番11号	昭和55年4月1日	1,484.78	ふれあい公園				
5	都市公園	方南公園	方南2丁目28番24号	昭和37年3月30日	2,669.69	ふれあい公園	方南公園区	和田公園区		

4 公園施設の分類

都市公園法および都市公園法施行令では公園の効用を全うするための施設を公園施設と定め、8つの種別があります。

(1) 園路及び広場

公園利用者が通る園路、自由に利用できる多目的広場



園路



広場

(2) 修景施設

植栽、花壇、日陰たな（フジ棚）、噴水、池、彫像、石組等



フジ棚



池

(3) 休養施設

ベンチ、野外卓、あずま屋等



野外卓



あずま屋

(4) 遊戯施設

ブランコ、すべり台、砂場、スプリング遊具、複合遊具等



スプリング遊具



複合遊具

(5) 運動施設

野球場、陸上競技場、サッカー場、球戯場、ゲートボール場等



球戯場



ゲートボール場

(6) 教養施設

植物園、動物園、野外劇場、図書館、遺跡復原等



遺跡復原

(7) 便益施設

便所、時計台、水飲み場、売店等



時計台



水飲み場

(8) 管理施設

門、フェンス、管理事務所、倉庫、注意板、照明灯等



注意板




照明灯

5 各地域における比較レーダーチャート

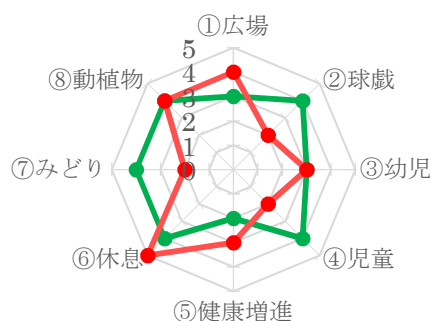
公園区における比較レーダーチャートから、杉並区まちづくり基本方針に基づく7地域と杉並区全体平均の比較レーダーチャートを作成します。



杉並区全体（平均）

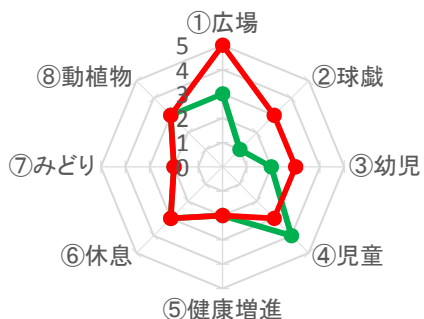


1 井草地域（平均）



● 現状 ● 区民ニーズ

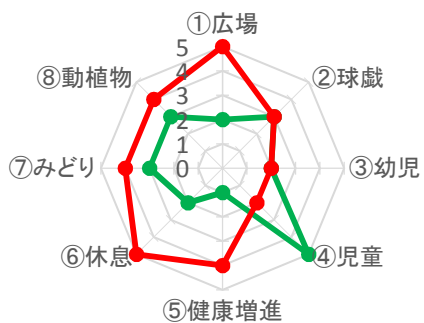
2 西荻地域（平均）



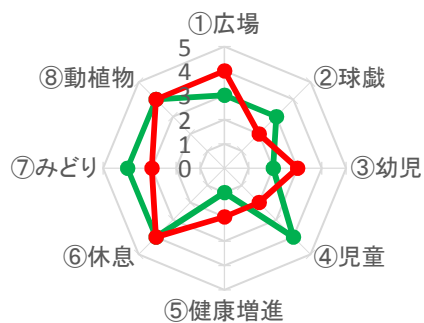
3 荻窪地域（平均）



4 阿佐谷地域（平均）



5 高円寺地域（平均）



6 高井戸地域（平均）

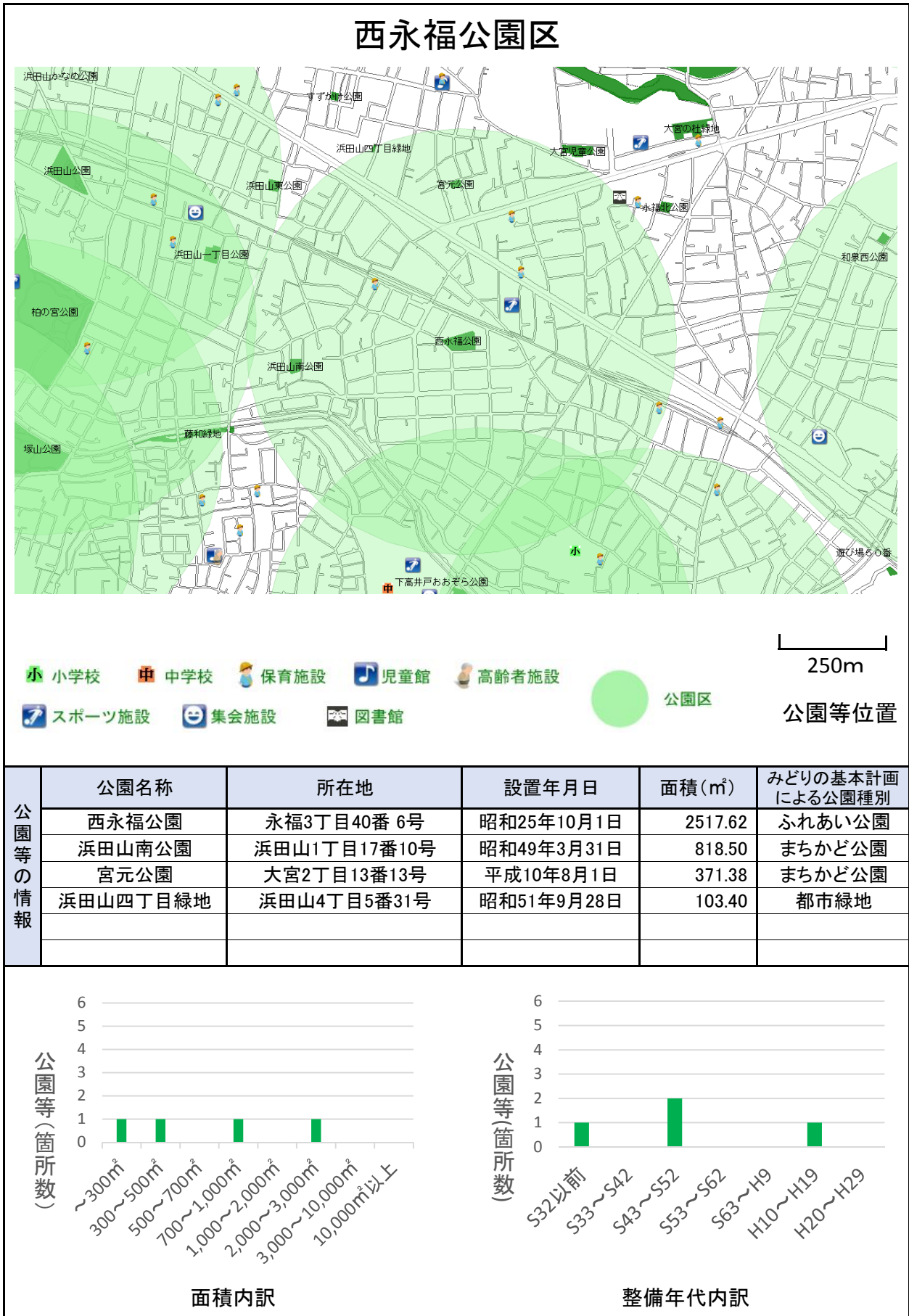


7 方南・和泉地域（平均）

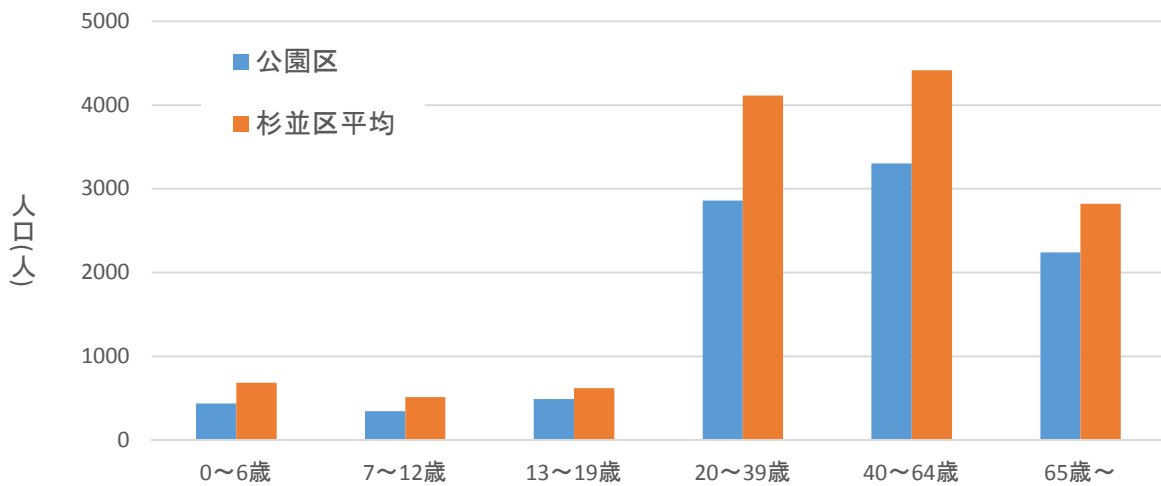


— 現状 — 区民ニーズ

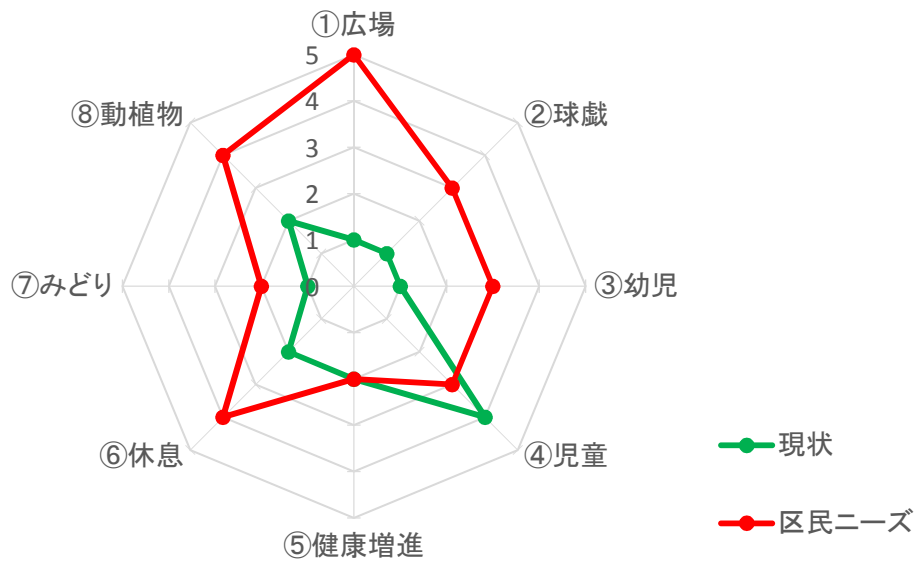
6 公園区の分析評価



公園 区 情 報	最寄駅	京王井の頭線 西永福駅（核となる公園から約190m）		
	まちづくり基本方針 による地域分け	方南・和泉地域(79%)、阿佐谷地域(10%)、高井戸地域(11%)		
	地区計画	なし		
	小学校通学区域	永福小学校(62%)、高井戸第三小学校(19%)、松ノ木小学校(10%)、浜田山小学校(9%)		
	中学校通学区域	向陽中学校(67%)、大宮中学校(25%)、高井戸中学校(8%)		
	広域避難場所等	核となる公園から広域避難場所(善福寺川緑地・和田堀公園(西地区))一帯まで約490m		
	緑被率	20.40%	公園区内の公園等面積	約 3,811㎡
	公園区内の人口	約 9,680人	一人当たりの公園等面積	約 0.39㎡



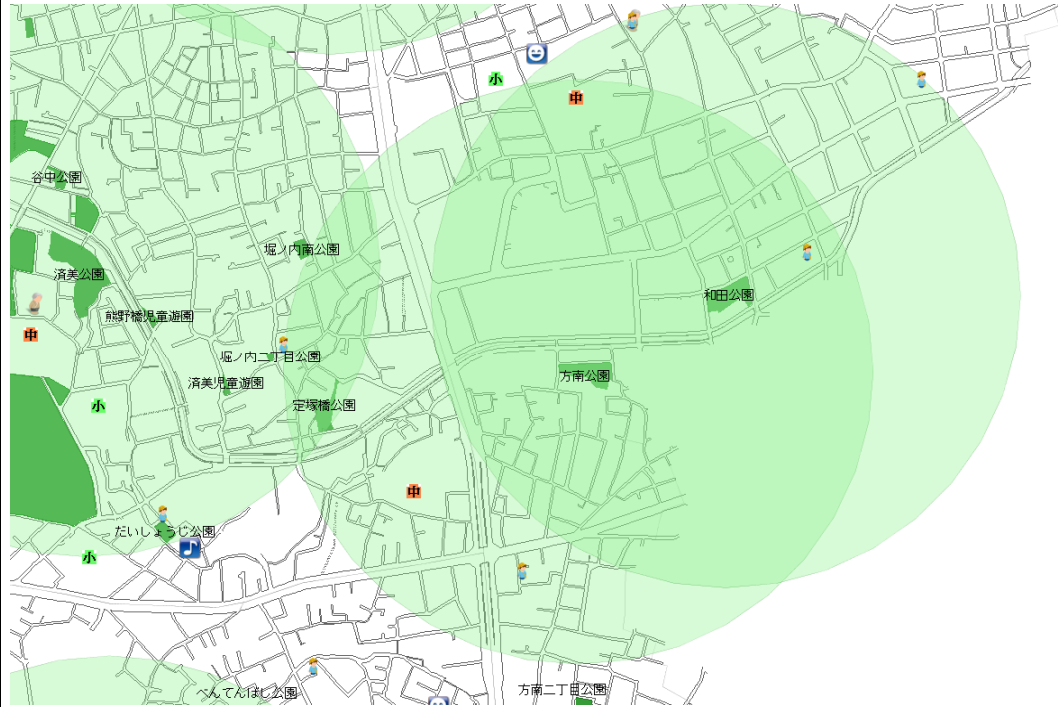
公園区内の人口分布



区民ニーズと現状の公園機能 レーダーチャート

平成30年4月1日現在

方南公園区



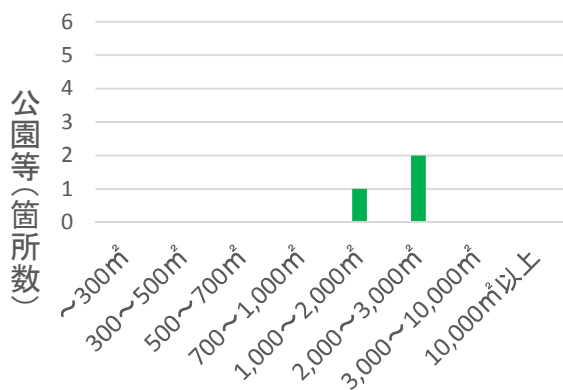
250m

- 小学校
- 中学校
- 保育施設
- 児童館
- 高齢者施設
- スポーツ施設
- 集会施設
- 図書館

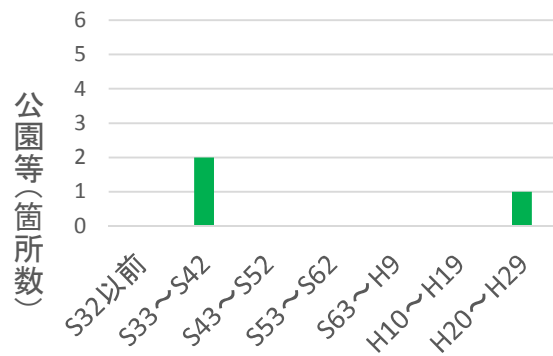


公園位置図

公園情報	公園名称	所在地	設置年月日	面積 (㎡)	みどりの基本計画による公園種別
	方南公園	方南2丁目28番24号	昭和37年3月30日	2669.69	ふれあい公園
	和田公園	和田2丁目1番11号	昭和37年3月30日	2737.09	ふれあい公園
	定塚橋公園	堀ノ内2丁目1番28号	平成20年3月31日	1767.82	ふれあい公園

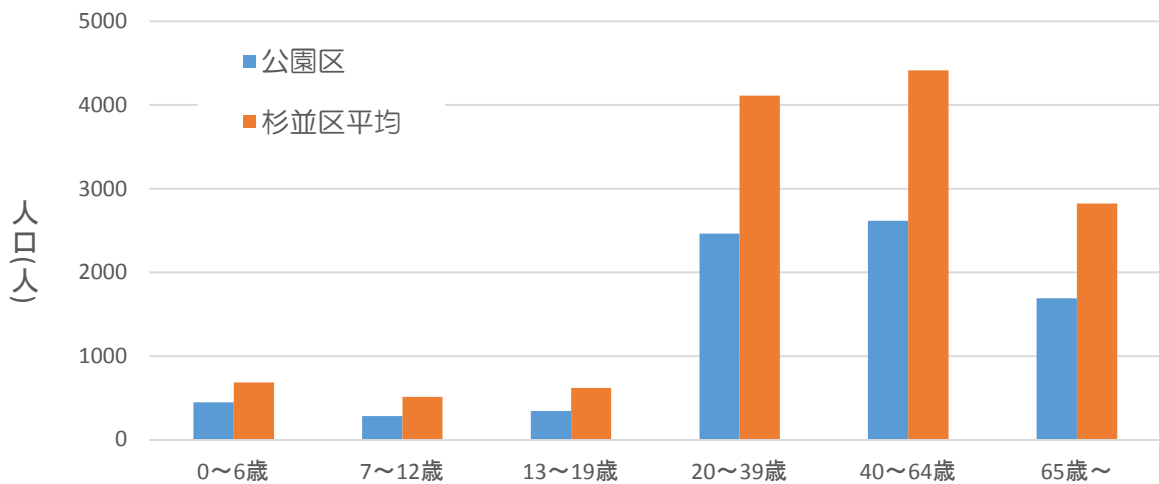


公園の面積内訳

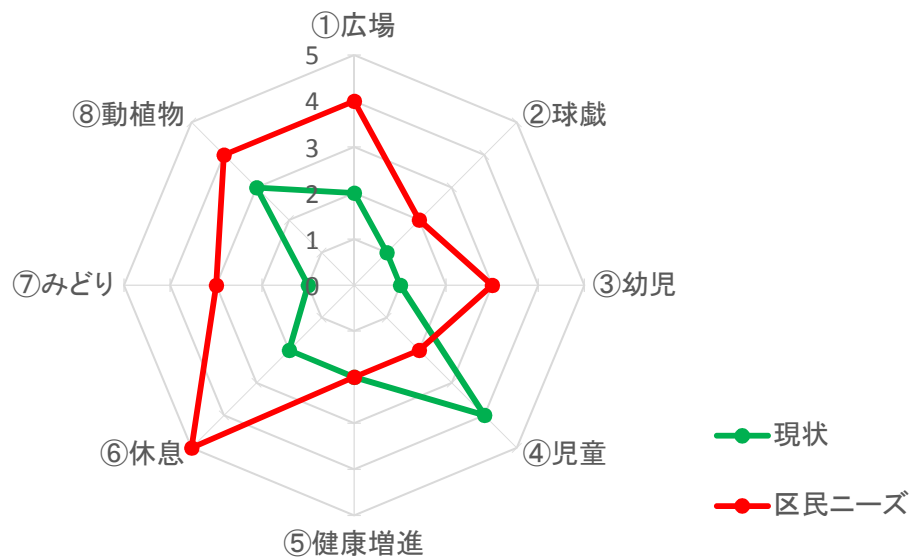


公園の設置年内訳

公園 区 情 報	最寄駅	東京メトロ丸ノ内線 方南町駅（核となる公園から約300m）		
	まちづくり基本方針 による地域分け	方南・和泉地域(67%)、高円寺地域(9%)		
	地区計画	なし		
	小学校通学区域	和田小学校(34%)、方南小学校(19%)、済美小学校(15%)、大宮小学校(8%)		
	中学校通学区域	泉南中学校(45%)、和田中学校(31%)		
	広域避難場所等	核となる公園から広域避難場所（コーシャハイム中野弥生町・立正佼成会大聖堂一帯）まで約80m		
	緑被率	15.54%	公園区内の公園等面積	約 7,175㎡
	公園区内の人口	約 7,845人	一人当たりの公園等面積	約 0.91㎡



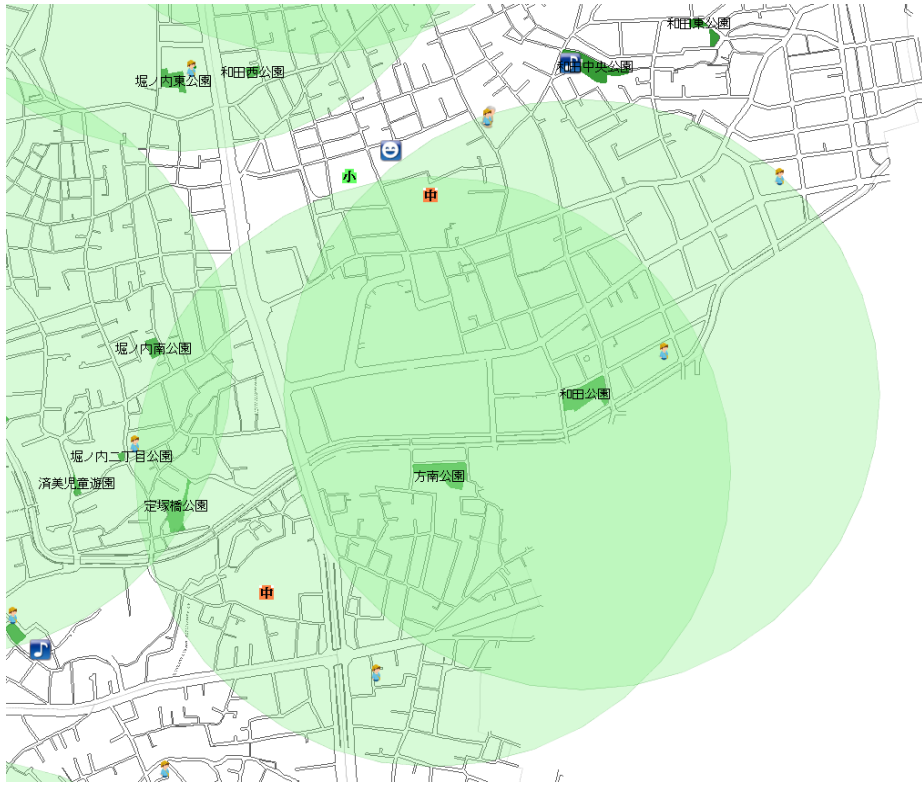
公園区内の人口分布



ニーズと現状の公園機能 レーダーチャート

平成30年4月1日現在

和田公園区



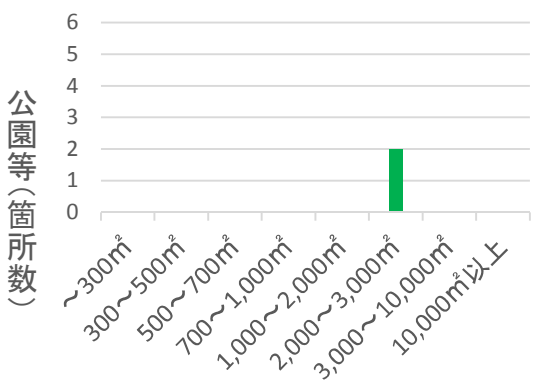
- 小学校
- 中学校
- 保育施設
- 児童館
- 高齢者施設
- スポーツ施設
- 集会施設
- 図書館



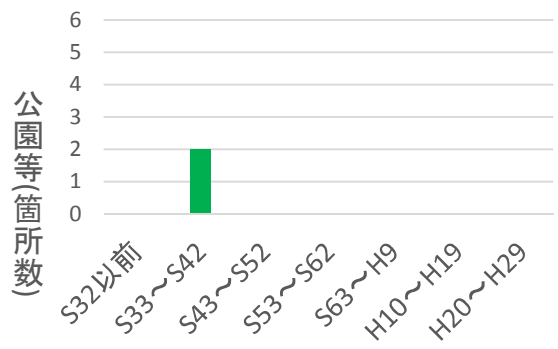
250m

公園等位置

公園等の情報	公園名称	所在地	設置年月日	面積(m ²)	みどりの基本計画による公園種別
		方南公園	方南2丁目28番24号	昭和37年3月30日	2669.69
	和田公園	和田2丁目1番11号	昭和37年3月30日	2737.09	ふれあい公園

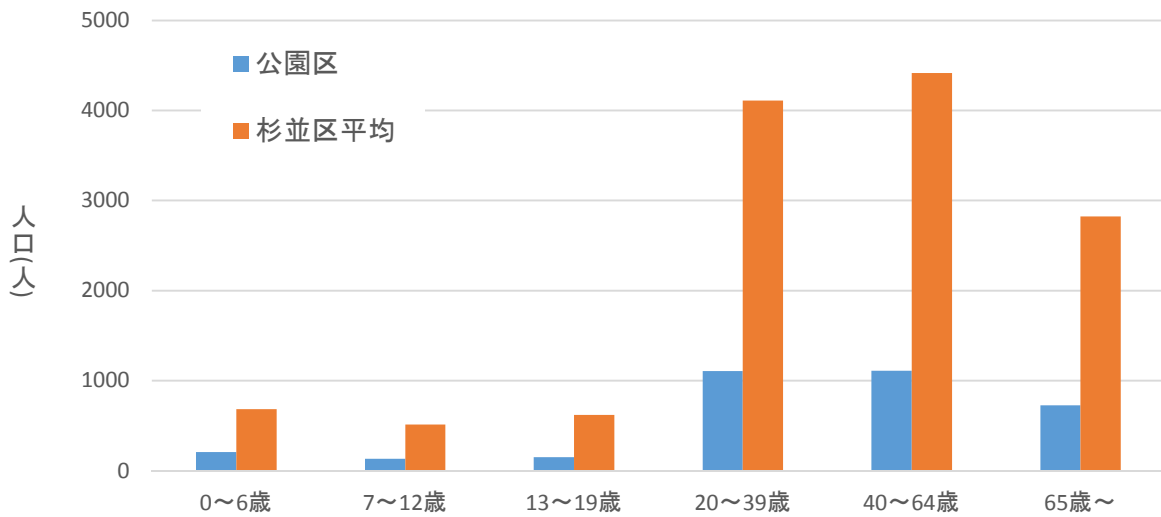


面積内訳

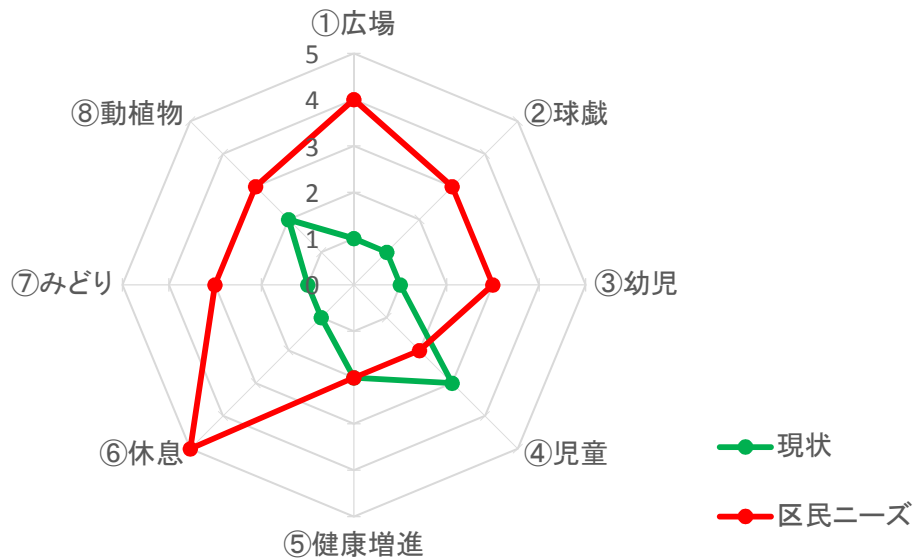


整備年代内訳

公園 区 情 報	最寄駅	東京メトロ丸ノ内線 東高円寺駅（核となる公園から約1210m）		
	まちづくり基本方針 による地域分け	方南・和泉地域(45%)、高円寺地域(14%)		
	地区計画	なし		
	小学校通学区域	和田小学校(47%)、方南小学校(12%)		
	中学校通学区域	和田中学校(41%)、泉南中学校(18%)		
	広域避難場所等	核となる公園から広域避難場所（コーシャハイム中野弥生町・立正佼成会大聖堂一帯）まで約40m		
	緑被率	18.38%	公園区内の公園等面積	約 5,407㎡
	公園区内の人口	約 3,436人	一人当たりの公園等面積	約 1.57㎡



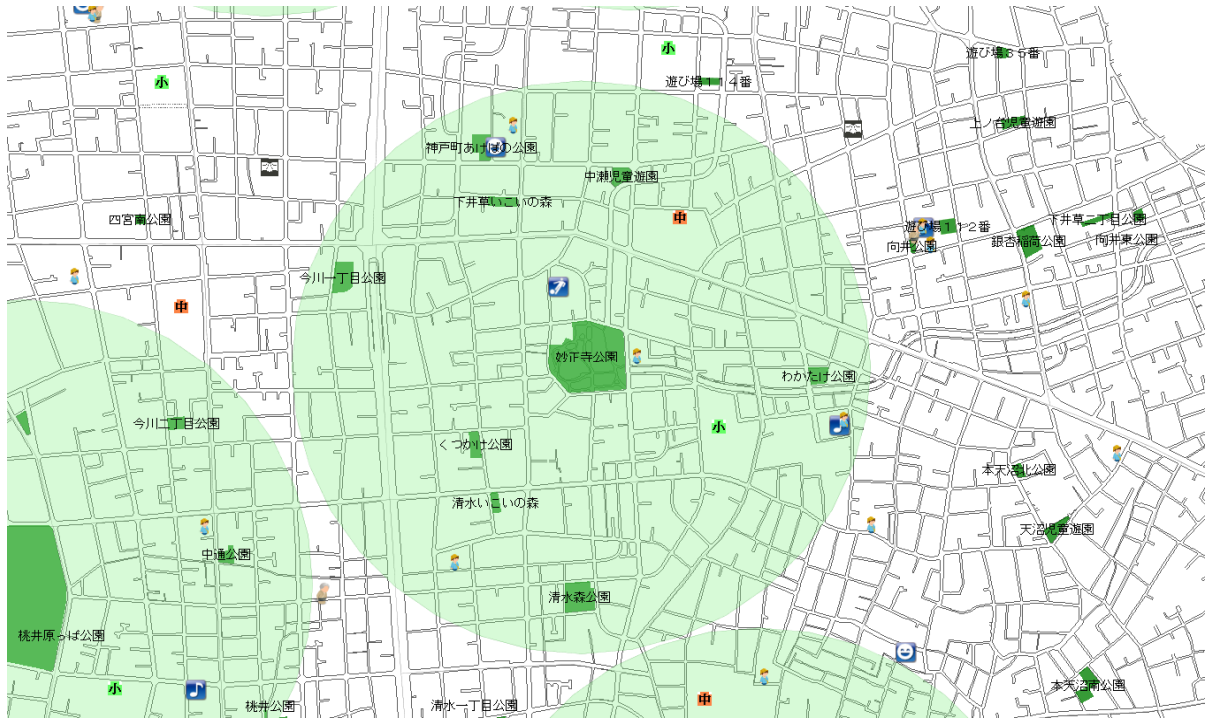
公園区内の人口分布



区民ニーズと現状の公園機能 レーダーチャート

平成30年4月1日現在

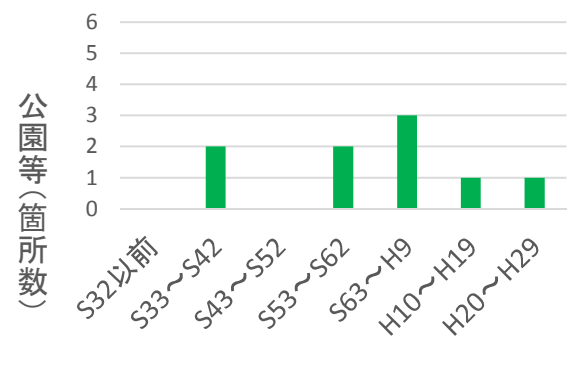
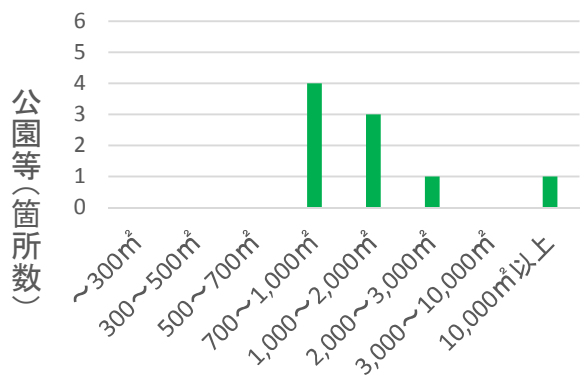
妙正寺公園区



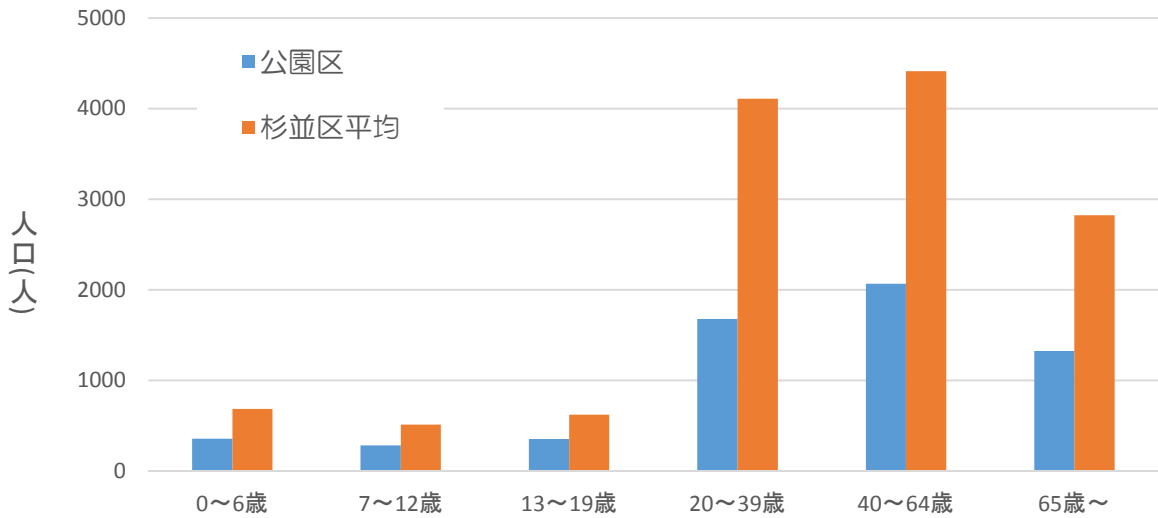
- 小学校
- 中学校
- 保育施設
- 児童館
- 高齢者施設
- スポーツ施設
- 集会施設
- 図書館
- 公園区

250m
公園位置図

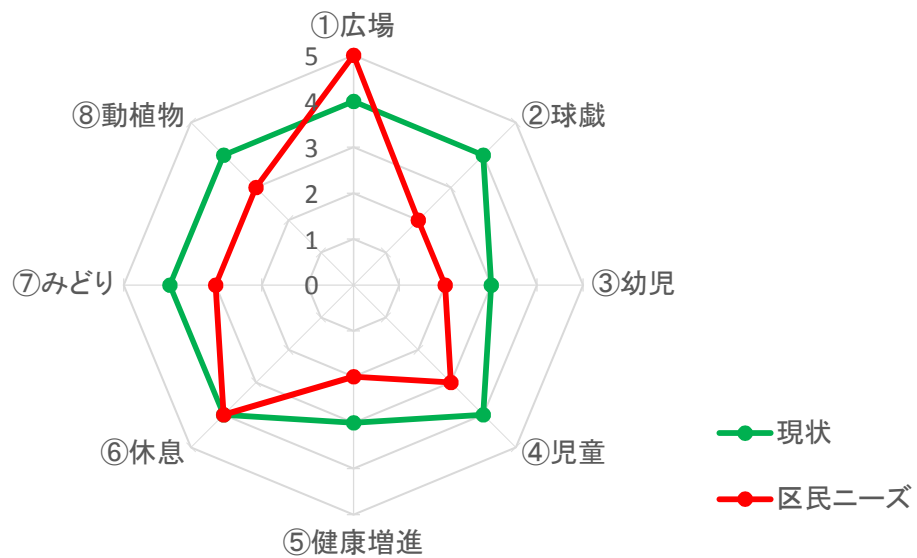
公園情報	公園名称	所在地	設置年月日	面積(m ²)	みどりの基本計画による公園種別
	妙正寺公園	清水3丁目21番21号	昭和38年4月1日	12444.22	地域公園
	今川一丁目公園	今川1丁目19番 8号	昭和58年3月29日	1745.63	ふれあい公園
	清水森公園	清水2丁目 9番17号	昭和61年2月26日	2491.84	ふれあい公園
	神戸町あけぼの公園	下井草5丁目 8番24号	平成4年2月14日	1299.86	ふれあい公園
	わかたけ公園	本天沼3丁目39番 7号	平成6年3月31日	929.40	まちかど公園
	くつかけ公園	清水3丁目 7番18号	平成7年3月31日	851.30	まちかど公園
	中瀬児童遊園	下井草4丁目 7番15号	昭和33年5月5日	829.76	児童遊園
	下井草いこいの森	下井草5丁目1番18号	平成21年3月12日	1082.71	いこいの森
清水いこいの森	清水2丁目20番8号	平成10年3月20日	718.56	いこいの森	



公園区情報	最寄駅	西武新宿線 井荻駅（核となる公園から約860m）		
	まちづくり基本方針による地域分け	荻窪地域(71%)、井草地域(29%)		
	地区計画	なし		
	小学校通学区域	沓掛小学校(65%)、桃井第五小学校(26%)、西宮小学校(8%)、桃井第一小学校(1%)		
	中学校通学区域	中瀬中学校(66%)、井荻中学校(22%)、天沼中学校(12%)		
	広域避難場所等	核となる公園から広域避難場所(桃井原っぱ公園一帯)まで約980m		
	緑被率	24.80%	公園区内の公園等面積	約 22,393m ²
	公園区内の人口	約 6,062人	一人当たりの公園等面積	約 3.69m ²



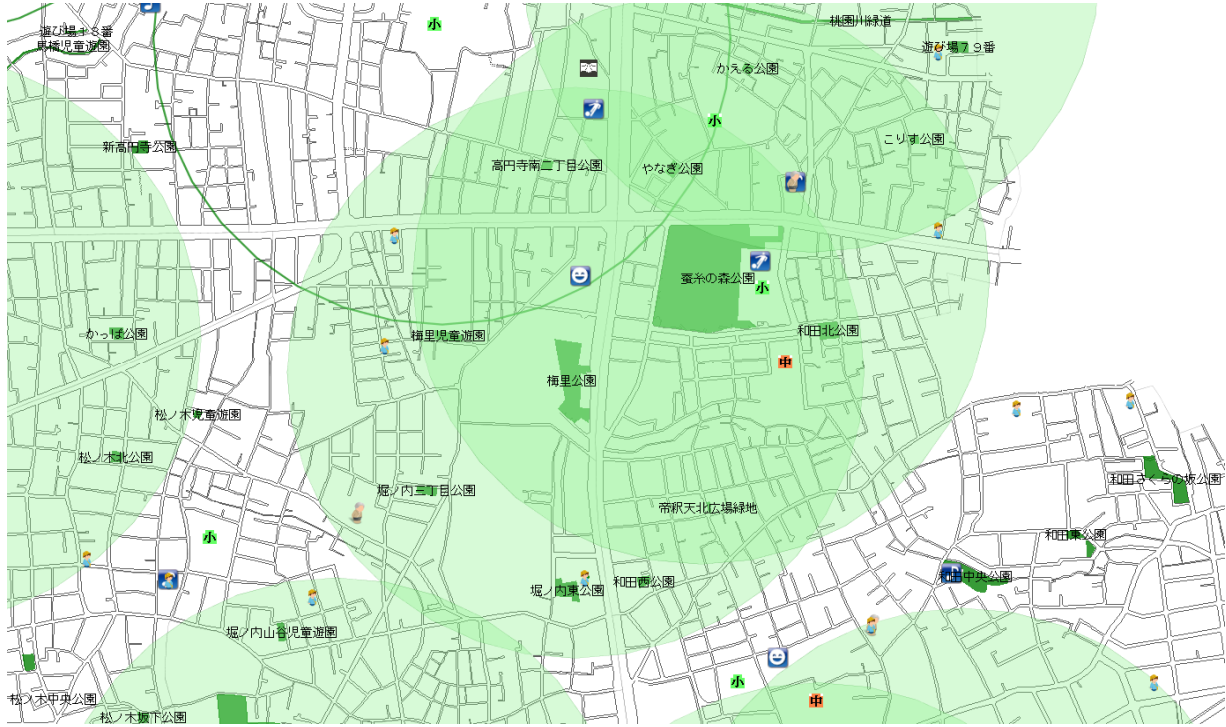
公園区内の人口分布



ニーズと現状の公園機能 レーダーチャート

平成30年4月1日現在

梅里公園区



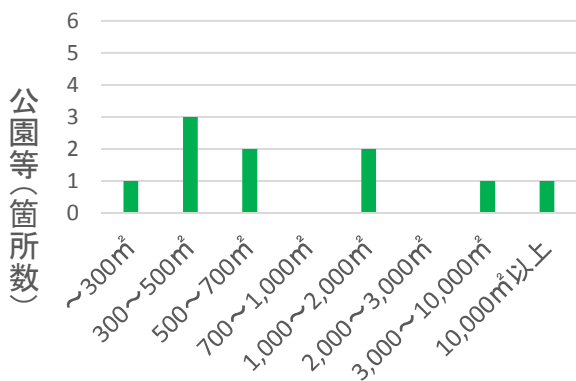
- 小学校
- 中学校
- 保育施設
- 児童館
- 高齢者施設
- スポーツ施設
- 集会施設
- 図書館



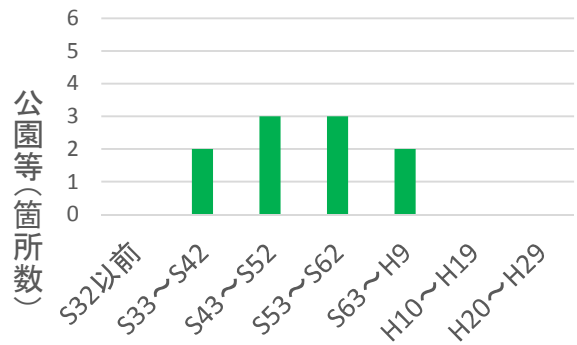
250m

公園位置図

公園情報	公園名称	所在地	設置年月日	面積(㎡)	みどりの基本計画による公園種別
	梅里公園	梅里1丁目 1番55号	昭和42年3月24日	5621.32	のびのび公園
	和田北公園	和田3丁目41番20号	昭和47年1月10日	1017.99	ふれあい公園
	堀ノ内東公園	堀ノ内3丁目49番11号	昭和47年4月1日	1233.11	ふれあい公園
	やなぎ公園	高円寺南1丁目12番14号	昭和52年4月1日	439.86	まちかど公園
	和田西公園	和田3丁目15番18号	昭和54年10月15日	371.90	まちかど公園
	高円寺南二丁目公園	高円寺南2丁目 2番12号	昭和61年3月22日	327.52	まちかど公園
	蚕糸の森公園	和田3丁目55番30号	昭和61年5月31日	27146.86	地域公園
	堀ノ内三丁目公園	堀ノ内3丁目44番10号	昭和63年3月31日	508.82	まちかど公園
	帝釈天北広場緑地	和田3丁目 9番 7号	平成2年3月31日	115.46	300㎡未満の公園
梅里児童遊園	梅里1丁目14番2号	昭和40年9月2日	698.44	児童遊園	

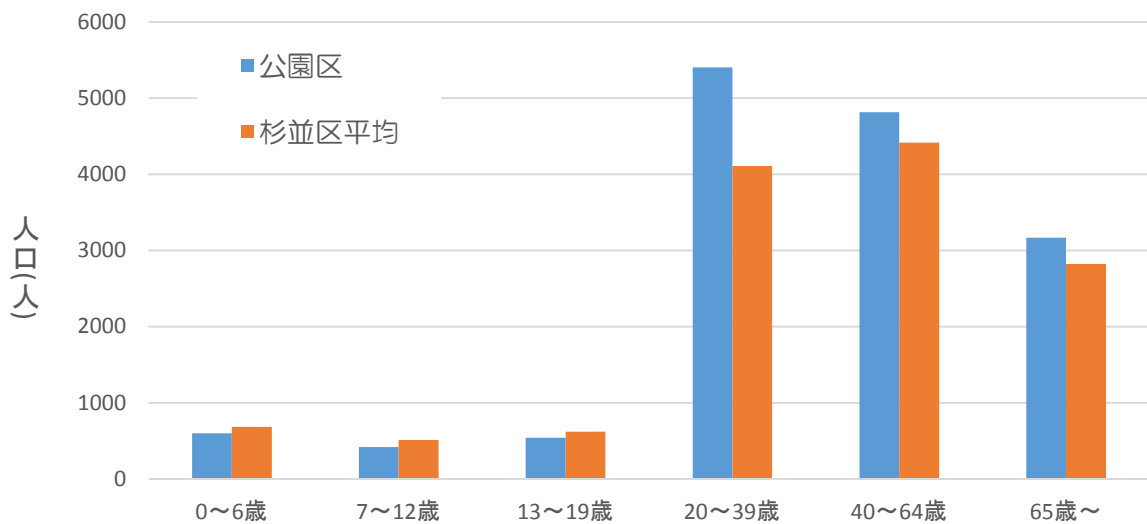


公園の面積内訳

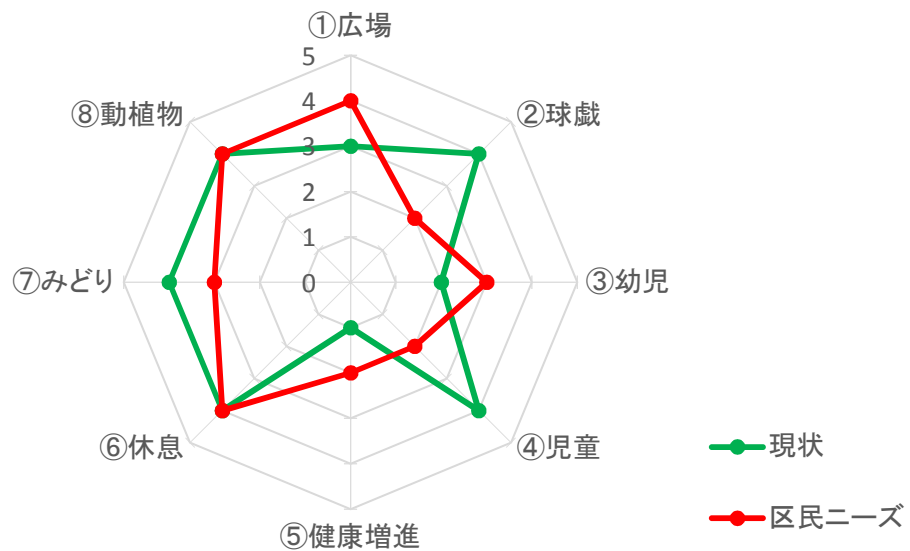


公園の設置年内訳

公園区情報	最寄駅	東京メトロ丸ノ内線 東高円寺駅（核となる公園から約490m）		
	まちづくり基本方針による地域分け	高円寺地域(100%)		
	地区計画	蚕糸試験場跡地周辺地区地区計画		
	小学校通学区域	杉並第十小学校(60%)、堀之内小学校(17%)、杉並第八小学校(11%)、杉並第三小学校(6%)、和田小学校(4%)、済美小学校(2%)		
	中学校通学区域	高南中学校(63%)、和田中学校(20%)、松ノ木中学校(17%)		
	広域避難場所等	核となる公園は広域避難場所(センオン杉並・妙法寺一帯)の一部		
	緑被率	19.84%	公園区内の公園等面積	約 37,481m ²
	公園区内の人口	約 14,959人	一人当たりの公園等面積	約 2.51m ²



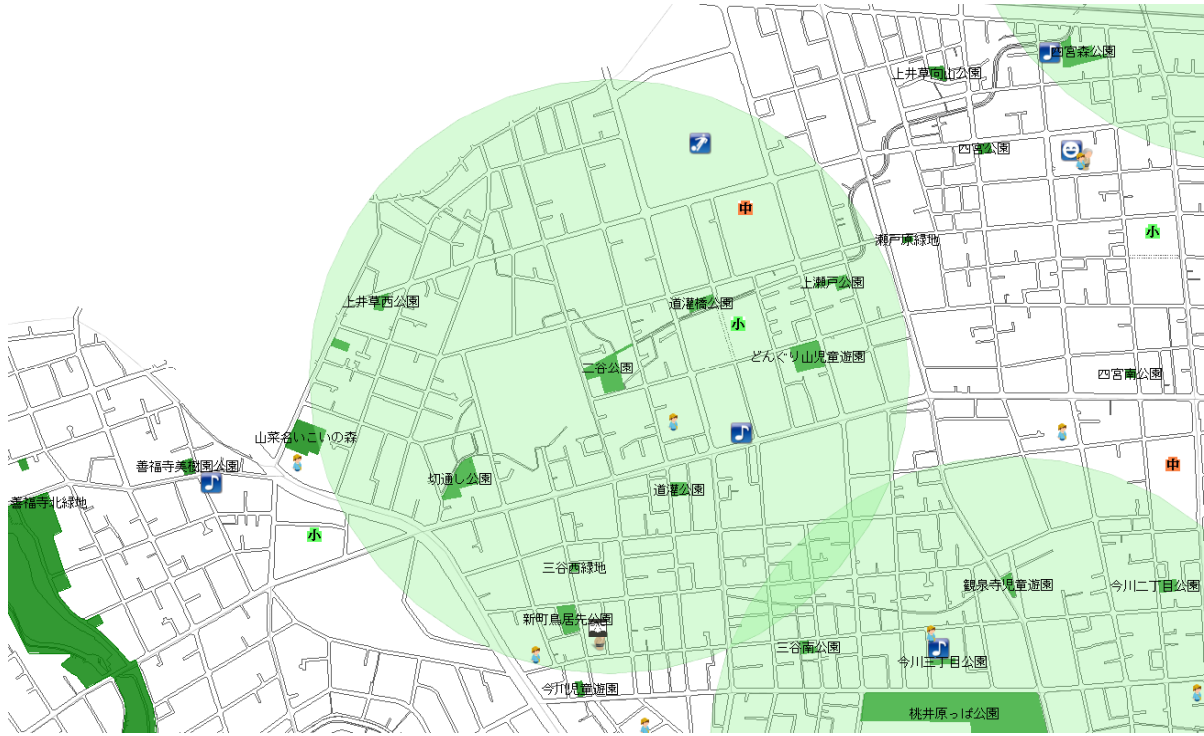
公園区内の人口分布



ニーズと現状の公園機能 レーダーチャート

平成30年4月1日現在

三谷公園区

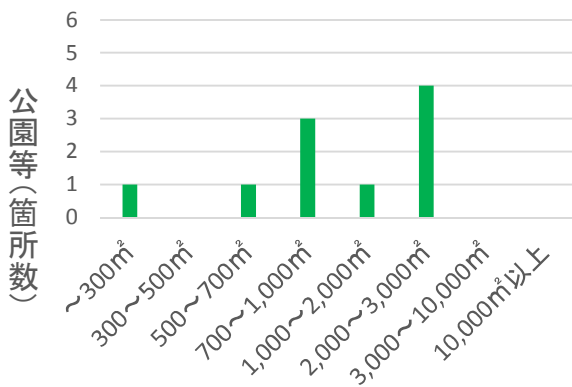


- 小学校
- 中学校
- 保育施設
- 児童館
- 高齢者施設
- スポーツ施設
- 集会施設
- 図書館
- 公園区

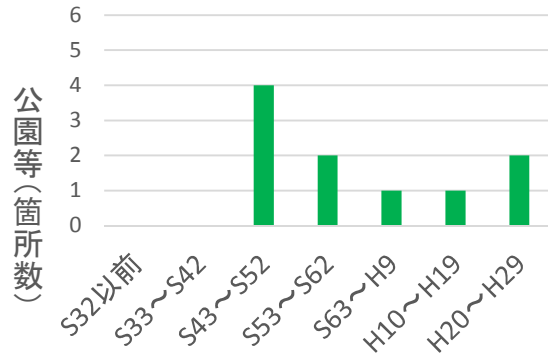
250m

公園位置図

公園情報	公園名称	所在地	設置年月日	面積(m ²)	みどりの基本計画による公園種別
	三谷公園	上井草3丁目12番10号	昭和43年4月1日	2811.16	ふれあい公園
	道灌公園	今川4丁目27番7号	昭和47年10月25日	661.15	まちかど公園
	上井草西公園	上井草4丁目 8番 9号	昭和49年4月1日	913.28	まちかど公園
	切通し公園	上井草4丁目 3番10号	昭和59年10月31日	2201.01	ふれあい公園
	上瀬戸公園	上井草3丁目16番23号	昭和60年3月30日	867.21	まちかど公園
	道灌橋公園	上井草3丁目14番23号	平成3年3月26日	820.65	まちかど公園
	三谷西緑地	今川4丁目18番10号	平成15年10月1日	186.95	300㎡未満の公園
	新町鳥居先公園	今川4丁目11番 7号	平成20年3月28日	1316.89	ふれあい公園
	どんぐり山児童遊園	上井草3丁目 4番17号	昭和52年6月1日	2225.49	児童遊園
山葉名いこいの森	上井草4丁目6番10号	平成25年10月13日	2851.79	いこいの森	

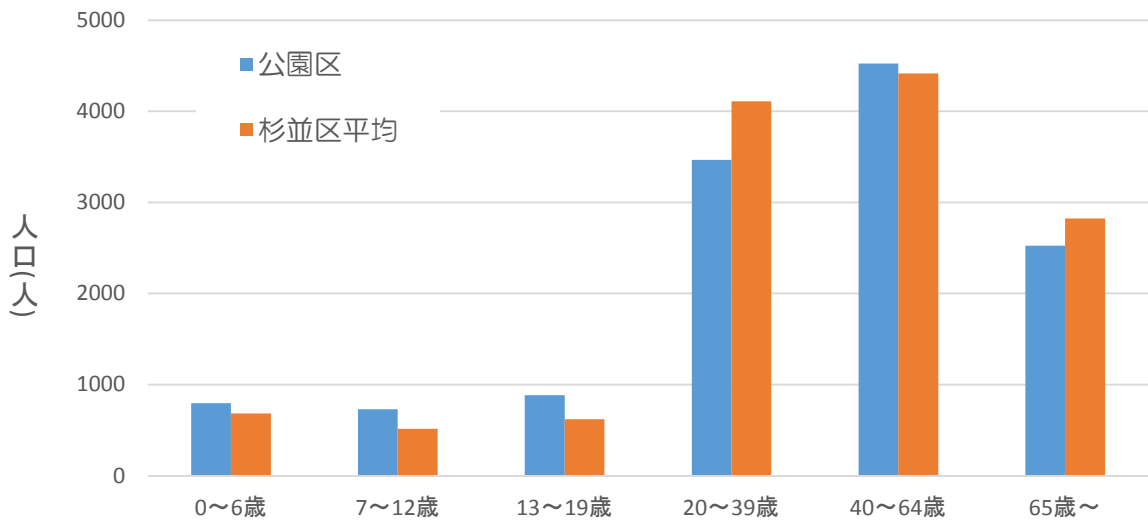


公園の面積内訳

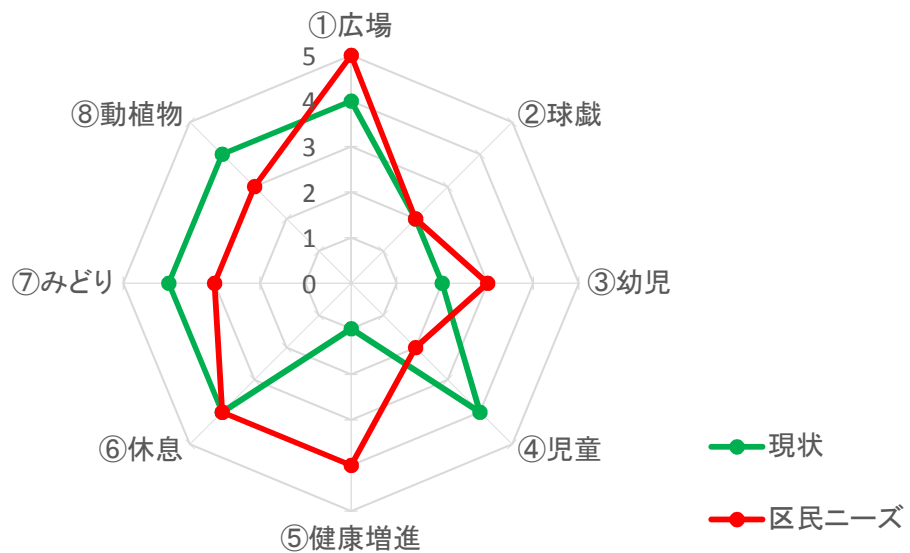


公園の設置年内訳

公園 区 情 報	最寄駅	西武新宿線 上井草駅 (核となる公園から約700m)		
	まちづくり基本方針 による地域分け	井草地域(66%)、西荻地域(30%)		
	地区計画	なし		
	小学校通学区域	三谷小学校(55%)、桃井第四小学校(41%)		
	中学校通学区域	井草中学校(96%)		
	広域避難場所等	核となる公園から広域避難場所(上井草スポーツセンター一帯)まで約110m		
	緑被率	27.91%	公園区内の公園等面積	約 12,004m ²
	公園区内の人口	約 12,928人	一人当たりの公園等面積	約 0.93m ²



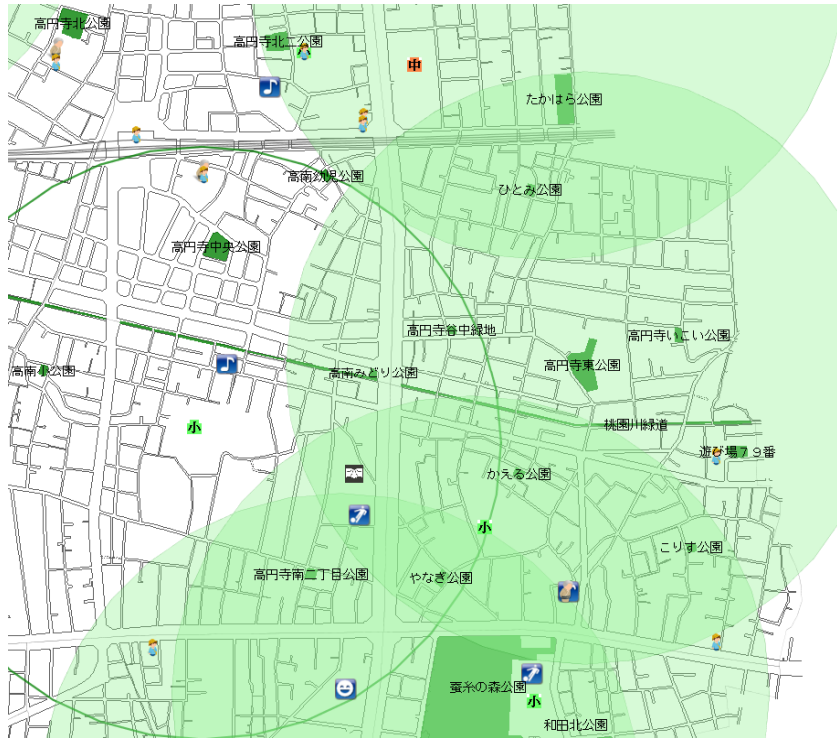
公園区内の人口分布



ニーズと現状の公園機能 レーダーチャート

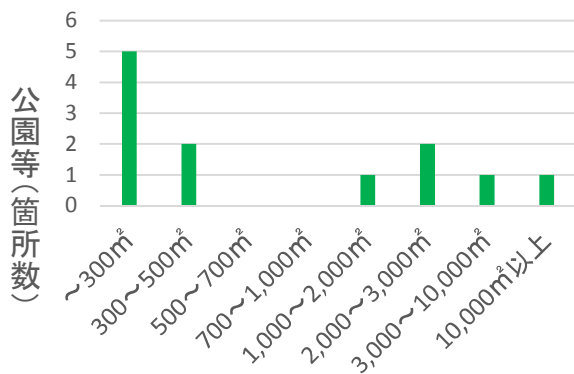
平成30年4月1日現在

高円寺東公園区

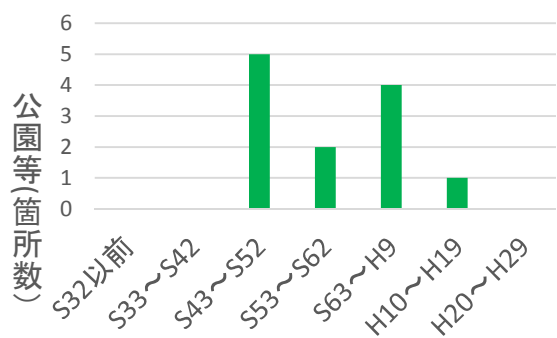


250m
公園位置図

公園情報	公園名称	所在地	設置年月日	面積(m ²)	みどりの基本計画による公園種別
	高円寺東公園	高円寺南5丁目11番7号	昭和43年3月31日	2718.66	ふれあい公園
	桃園川緑道	高円寺南1丁目34番10号	昭和44年4月1日	8948.97	緑道
	かえる公園	高円寺南1丁目16番12号	昭和50年1月25日	288.06	300㎡未満の公園
	たかはら公園	高円寺北1丁目10番1号	昭和50年4月1日	2307.83	ふれあい公園
	やなぎ公園	高円寺南1丁目12番14号	昭和52年4月1日	439.86	まちかど公園
	蚕糸の森公園	和田3丁目55番30号	昭和61年5月31日	27146.86	地域公園
	高南みどり公園	高円寺南4丁目1番8号	昭和63年2月23日	211.42	300㎡未満の公園
	高円寺いこい公園	高円寺南5丁目13番23号	平成3年3月28日	326.10	まちかど公園
	こりす公園	高円寺南1丁目4番16号	平成4年3月31日	238.21	300㎡未満の公園
	ひとみ公園	高円寺南5丁目35番3号	平成6年3月31日	285.05	300㎡未満の公園
	高円寺谷中緑地	高円寺南5丁目19番3号	平成16年3月26日	197.59	300㎡未満の公園
	遊び場79番	高円寺南1丁目28番4号	昭和54年5月1日	1000.80	遊び場

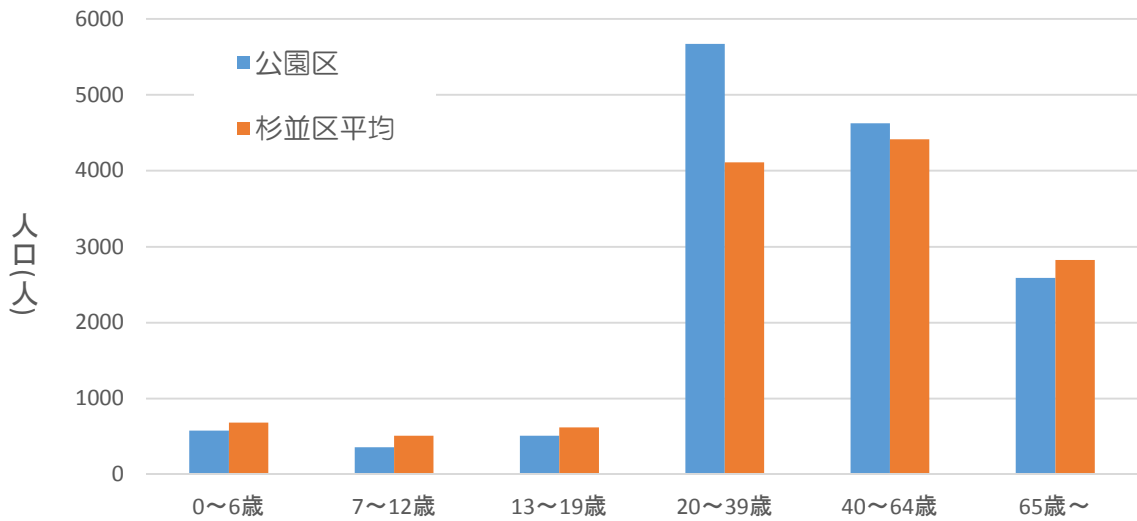


公園の面積内訳

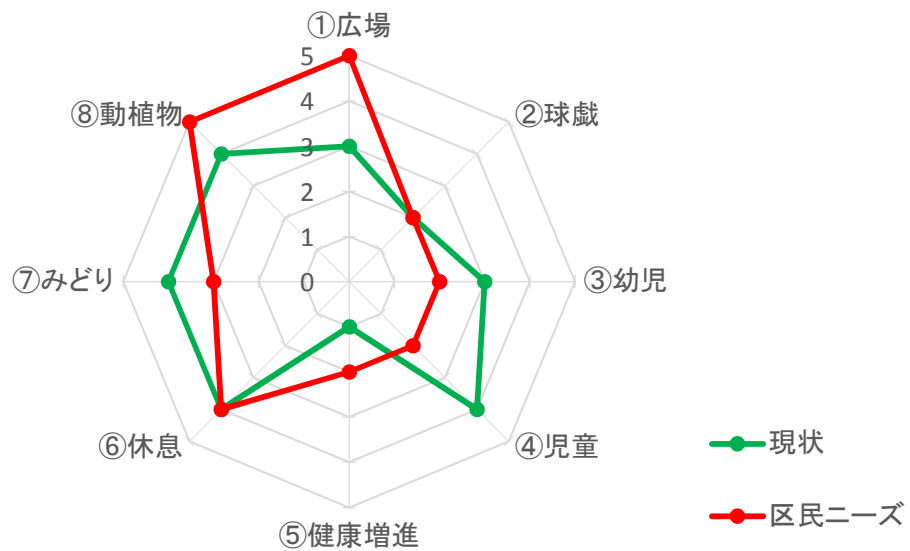


公園の設置年内訳

公園 区 情 報	最寄駅	東京メトロ丸ノ内線 東高円寺駅(核となる公園から450m)		
	まちづくり基本方針 による地域分け	高円寺地域(76%)		
	地区計画	蚕糸試験場跡地周辺地区地区計画		
	小学校通学区域	杉並第三小学校(63%)、杉並第八小学校(9%)、杉並第四小学校(3%)、杉並第十小学校(1%)		
	中学校通学区域	高円寺中学校(41%)、高南中学校(35%)		
	広域避難場所等	核となる公園から広域避難場所(蚕糸の森公園一帯)まで約460m		
	緑被率	14.30%	公園区内の公園等面積	約 16,962m ²
	公園区内の人口	約 14,335人	一人当たりの公園等面積	約 1.18m ²



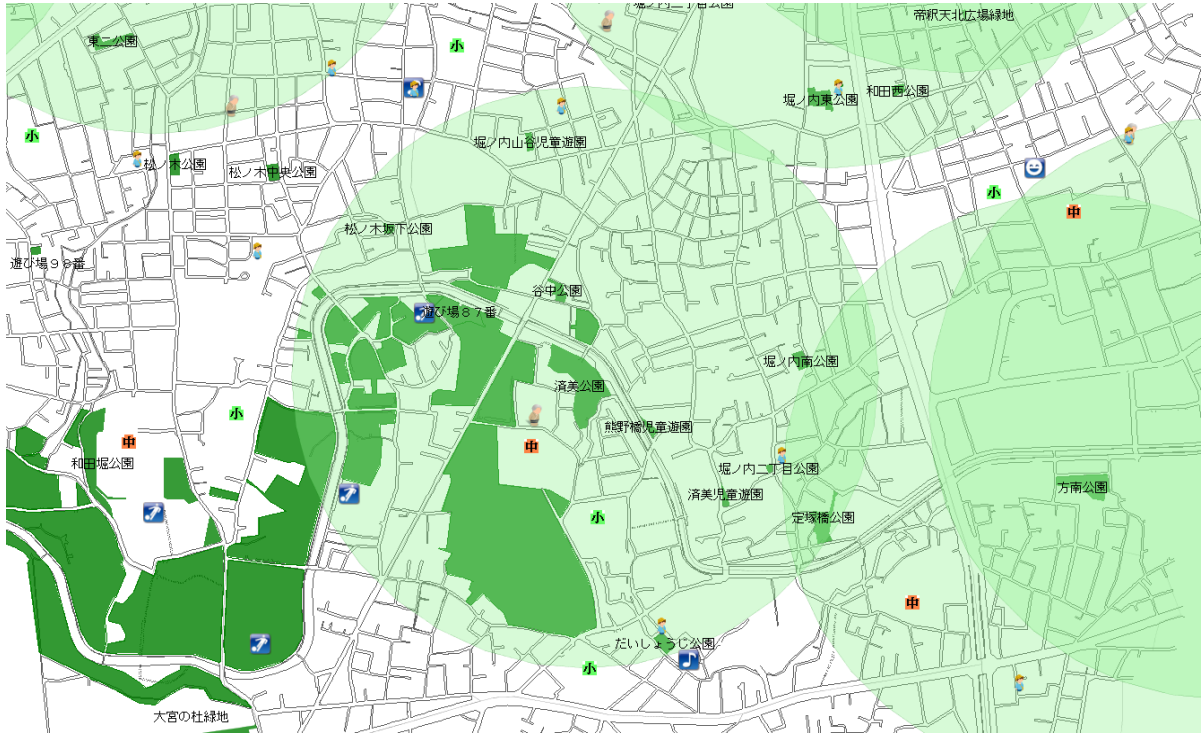
公園区内の人口分布



ニーズと現状の公園機能 レーダーチャート

平成30年4月1日現在

済美公園区

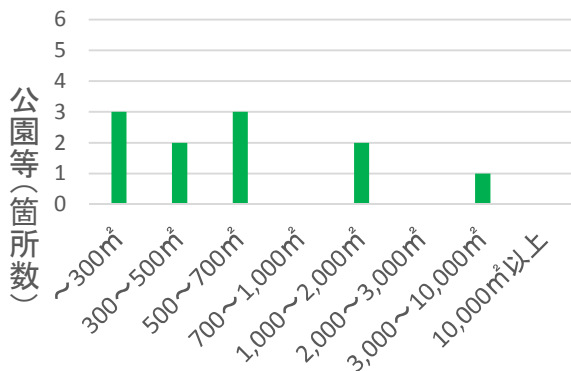


- 小学校
- 中学校
- 保育施設
- 児童館
- 高齢者施設
- スポーツ施設
- 集会施設
- 図書館
- 公園区

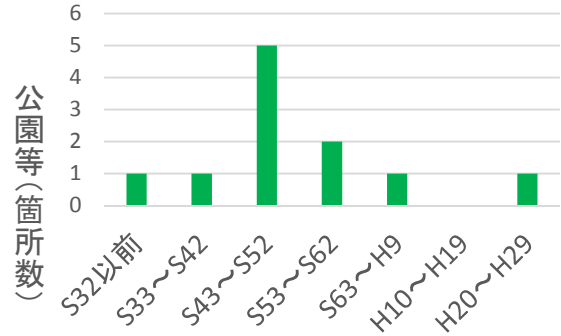
250m

公園位置図

公園情報	公園名称	所在地	設置年月日	面積(m ²)	みどりの基本計画による公園種別
	済美公園	堀ノ内1丁目27番40号	昭和43年10月1日	6520.63	総合公園
	谷中公園	堀ノ内2丁目38番11号	昭和49年3月31日	639.91	総合公園
	だいしょうじ公園	堀ノ内1丁目 9番26号	昭和50年4月1日	683.18	まちかど公園
	堀ノ内南公園	堀ノ内2丁目17番32号	昭和52年4月1日	660.00	まちかど公園
	堀ノ内二丁目公園	堀ノ内2丁目 6番 1号	昭和55年2月1日	137.25	300㎡未満の公園
	松ノ木坂下公園	松ノ木2丁目 3番15号	昭和63年3月30日	291.92	300㎡未満の公園
	定塚橋公園	堀ノ内2丁目1番28号	平成20年3月31日	1767.82	ふれあい公園
	堀ノ内山谷児童遊園	堀ノ内3丁目20番23号	昭和28年3月31日	396.66	児童遊園
	済美児童遊園	堀ノ内2丁目 6番 7号	昭和39年3月7日	287.81	児童遊園
	熊野橋児童遊園	堀ノ内2丁目19番 6号	昭和47年2月10日	345.51	児童遊園
遊び場87番	大宮1丁目22番39号	昭和57年5月1日	1693.87	遊び場	

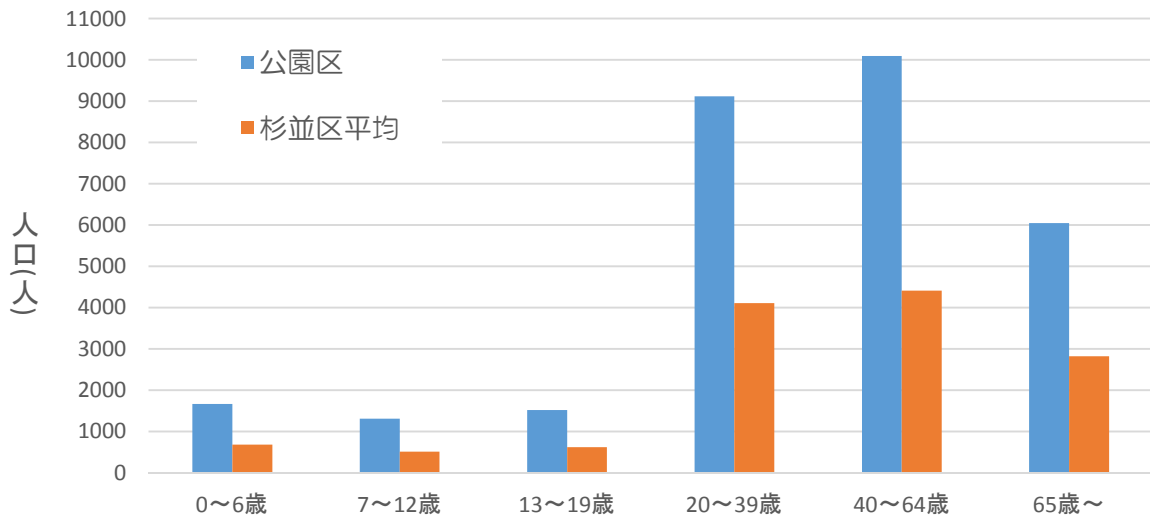


公園の面積内訳

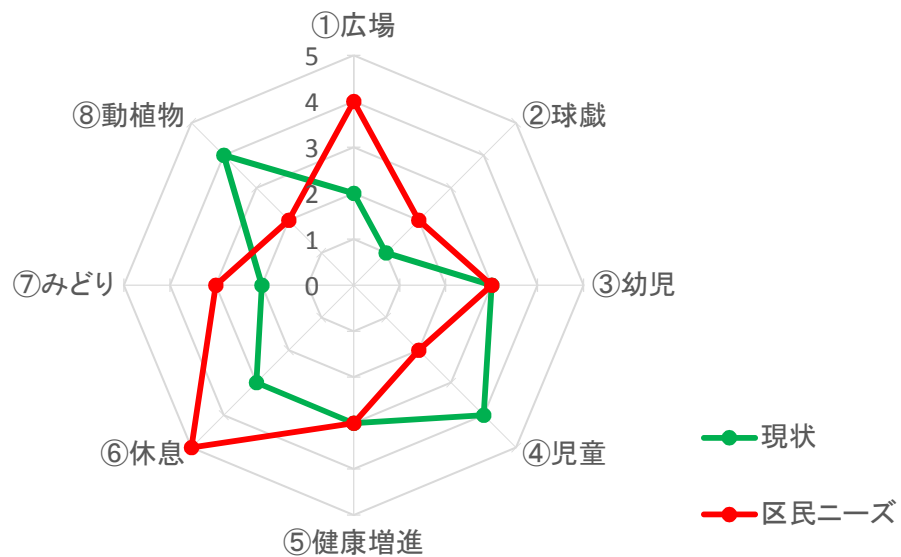


公園の設置年内訳

公園 区 情 報	最寄駅	東京メトロ丸ノ内線 方南町駅（核となる公園から約920m）		
	まちづくり基本方針 による地域分け	方南・和泉地域(57%)、高円寺地域(43%)		
	地区計画	なし		
	小学校通学区域	済美小学校(55%)、堀ノ内小学校(17%)、松ノ木小学校(16%)、大宮小学校(12%)		
	中学校通学区域	大宮中学校(62%)、松ノ木中学校(21%)、和田中学校(9%)、泉南中学校(8%)		
	広域避難場所等	核となる公園は広域避難場所(和田堀公園(東地区)一帯)の一部		
	緑被率	26.88%	公園区内の公園等面積	約 13,425m ²
	公園区内の人口	約 29,771人	一人当たりの公園等面積	約 0.45m ²



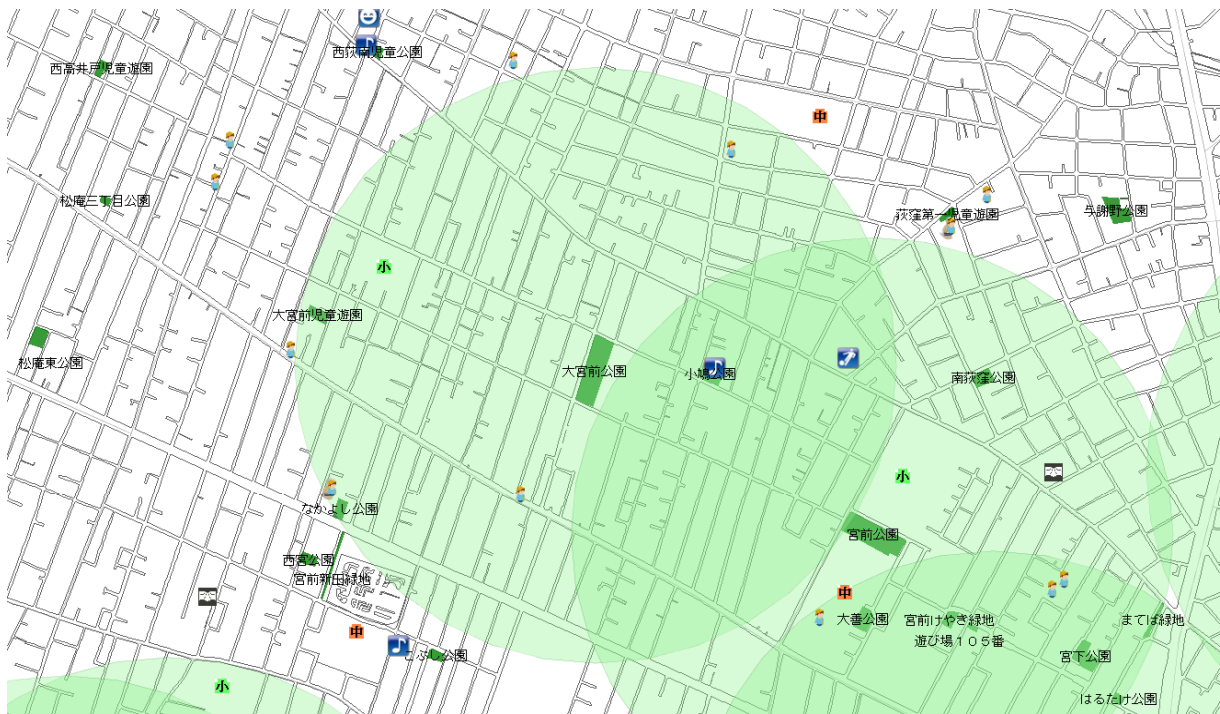
公園区内の人口分布



ニーズと現状の公園機能 レーダーチャート

平成30年4月1日現在

大宮前公園区



- 小学校
- 中学校
- 保育施設
- 児童館
- 高齢者施設
- スポーツ施設
- 集会施設
- 図書館

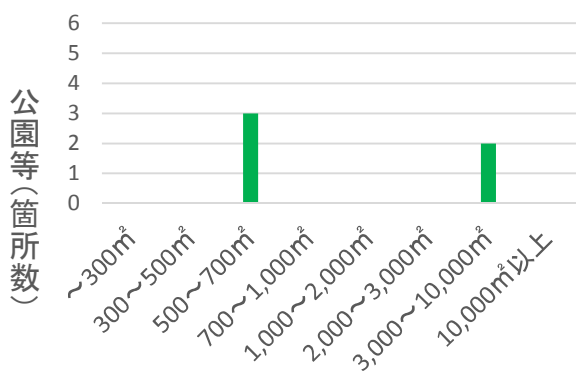


公園区

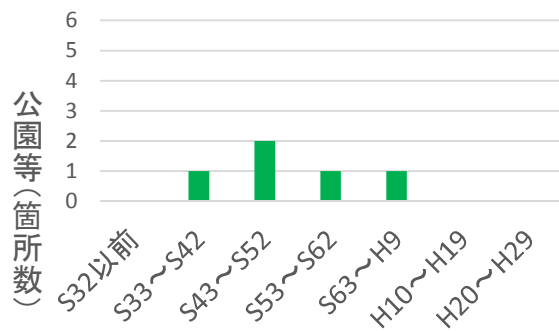
250m

公園位置図

公園情報	公園名称	所在地	設置年月日	面積 (㎡)	みどりの基本計画による公園種別
	大宮前公園	宮前3丁目15番10号	昭和44年4月1日	3826.65	のびのび公園
	小鳩公園	宮前3丁目29番 2号	昭和49年3月31日	595.01	まちかど公園
	なかよし公園	宮前5丁目19番 2号	昭和55年1月15日	550.18	まちかど公園
	宮前公園	宮前2丁目12番18号	平成4年10月13日	3727.08	のびのび公園
	大宮前児童遊園	西荻南1丁目 6番19号	昭和39年8月25日	673.15	児童遊園

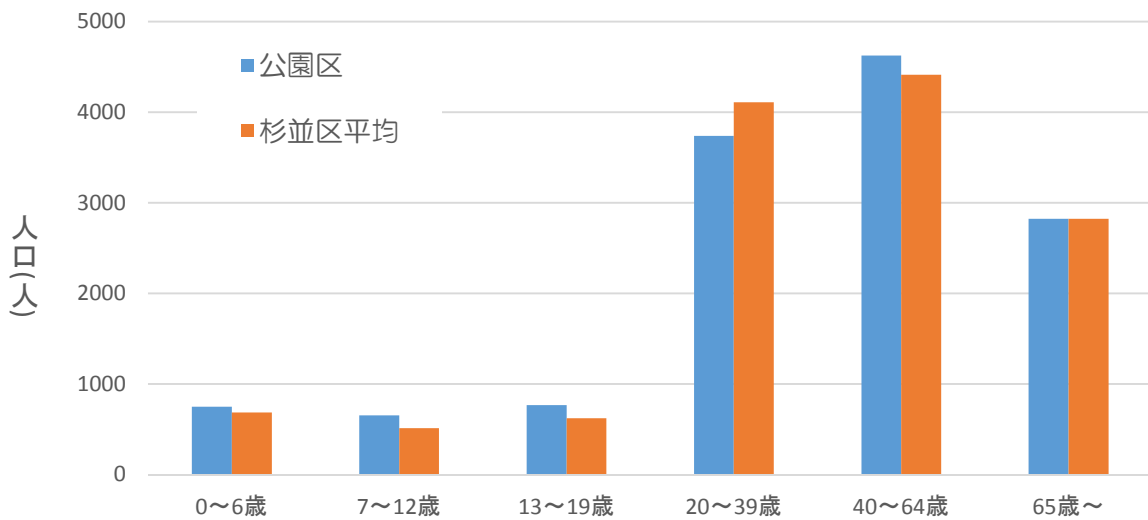


公園の面積内訳

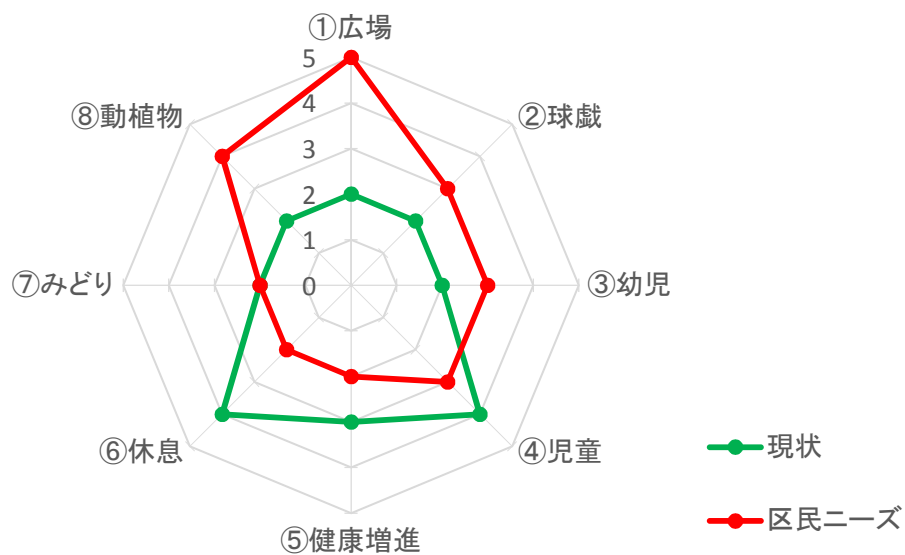


公園の設置年内訳

公園 区 情 報	最寄駅	JR中央線 西荻窪駅（核となる公園から約1000m）		
	まちづくり基本方針 による地域分け	西荻地域(62%)、高井戸地域(4%)、荻窪地域(34%)		
	地区計画	宮前三丁目地区地区計画、宮前二丁目地区地区計画		
	小学校通学区域	荻窪小学校(47%)、高井戸第四小学校(34%)、久我山小学校(11%)、高井戸第二小学校(8%)		
	中学校通学区域	宮前中学校(48%)、神明中学校(32%)、西宮中学校(20%)		
	広域避難場所等	核となる公園から広域避難場所(久我山二丁目地区グランドー帯)まで約1150m		
	緑被率	23.01%	公園区内の公園等面積	約 9,852㎡
	公園区内の人口	約 13,355人	一人当たりの公園等面積	約 0.74㎡



公園区内の人口分布



ニーズと現状の公園機能 レーダーチャート

平成30年4月1日現在

井萩公園区



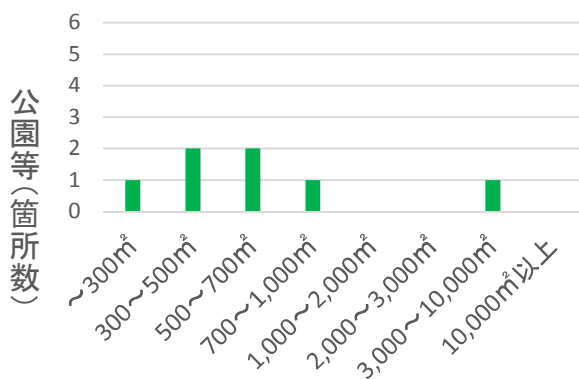
- 小学校
- 中学校
- 保育施設
- 児童館
- 高齢者施設
- スポーツ施設
- 集会施設
- 図書館



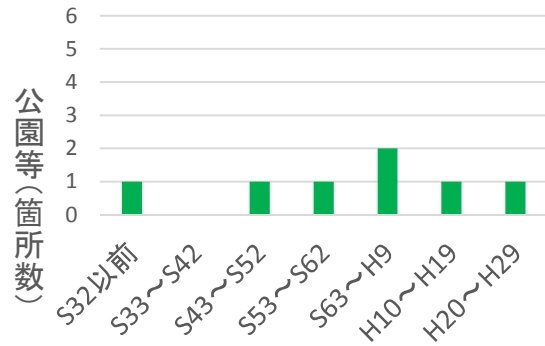
公園区

公園位置図

公園情報	公園名称	所在地	設置年月日	面積 (㎡)	みどりの基本計画による公園種別
	井萩公園	西萩北4丁目38番17号	昭和45年4月1日	3939.49	のびのび公園
	善福寺一丁目公園	善福寺1丁目18番 7号	昭和53年9月1日	661.16	まちかど公園
	西萩北中央公園	西萩北3丁目25番 3号	平成3年3月26日	678.56	まちかど公園
	西萩北公園	西萩北4丁目 5番14号	平成4年3月31日	448.72	まちかど公園
	善福寺さくら公園	善福寺2丁目18番12号	平成15年7月1日	348.81	まちかど公園
	坂の上のけやき公園	西萩北4丁目38番6号	平成22年3月31日	855.28	まちかど公園
	さくら児童遊園	善福寺2丁目12番12号	昭和29年11月12日	117.31	児童遊園

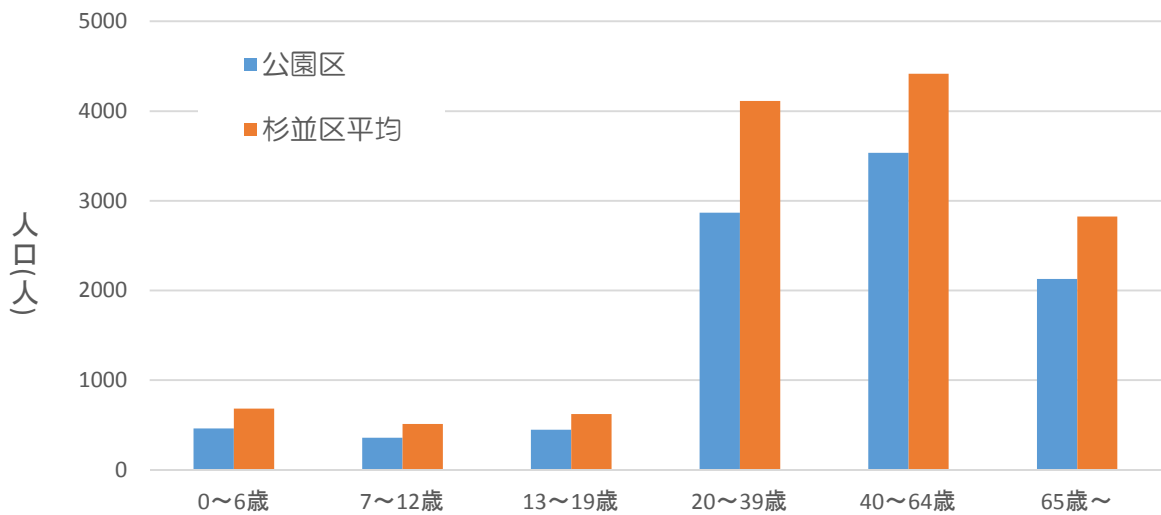


公園の面積内訳

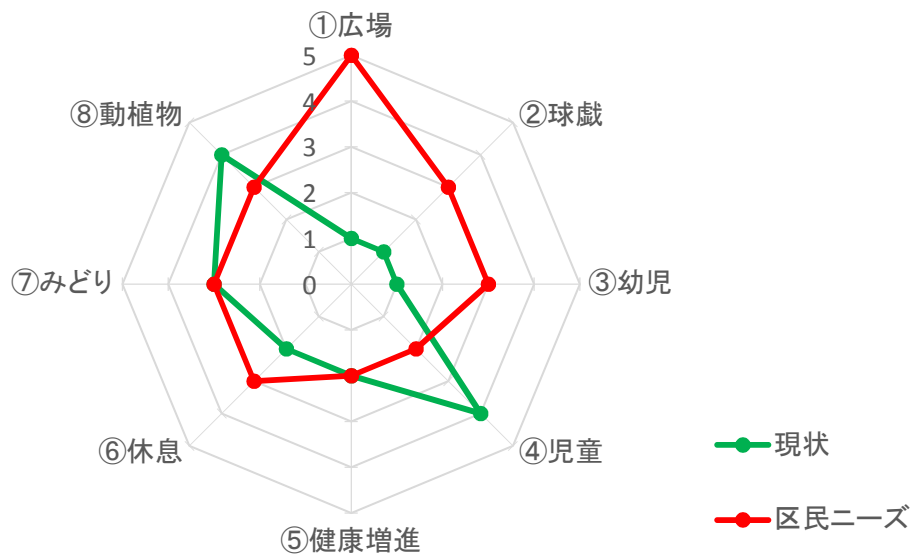


公園の設置年内訳

公園 区 情 報	最寄駅	JR中央線 西荻窪駅（核となる公園から約610m）		
	まちづくり基本方針 による地域分け	西荻地域(95%)		
	地区計画	なし		
	小学校通学区域	井荻小学校(78%)、桃井第三小学校(11%)、桃井第四小学校(4%)、松庵小学校(2%)		
	中学校通学区域	荻窪中学校(95%)		
	広域避難場所等	核となる公園から広域避難場所(善福寺公園・東京女子大学一帯)まで約470m		
	緑被率	16.24%	公園区内の公園等面積	約 7,049㎡
	公園区内の人口	約 9,799人	一人当たりの公園等面積	約 0.72㎡



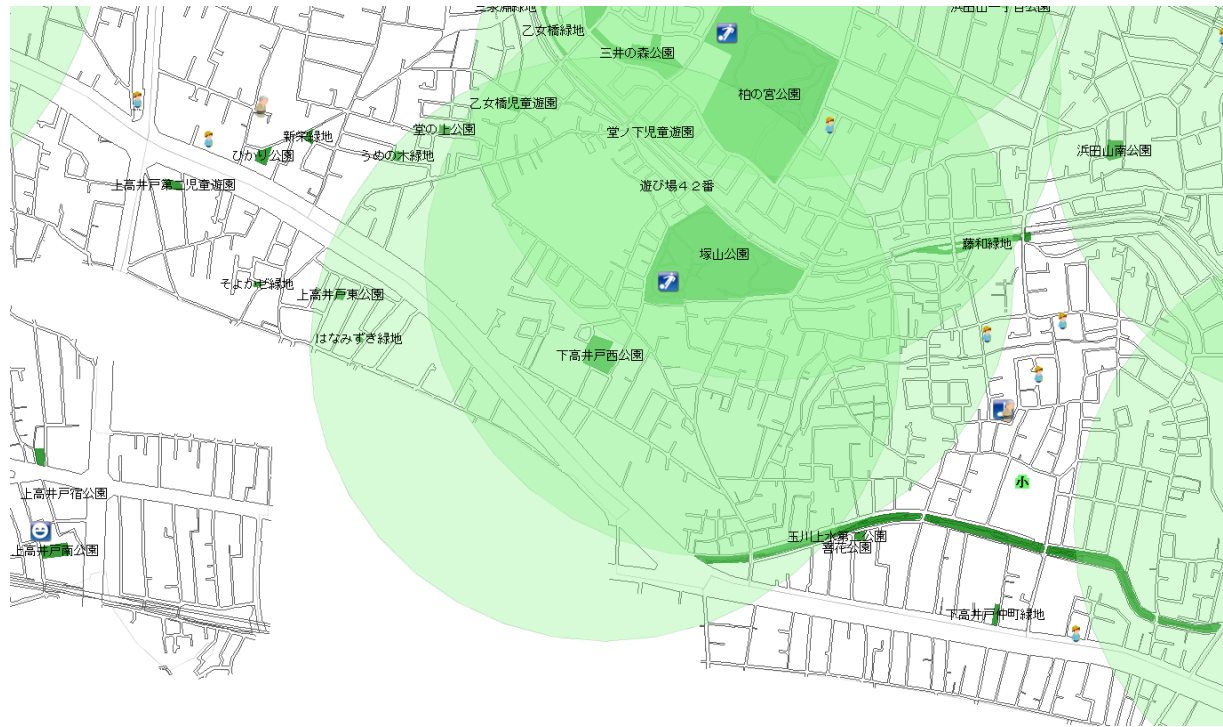
公園区内の人口分布



ニーズと現状の公園機能 レーダーチャート

平成30年4月1日現在

下高井戸西公園区

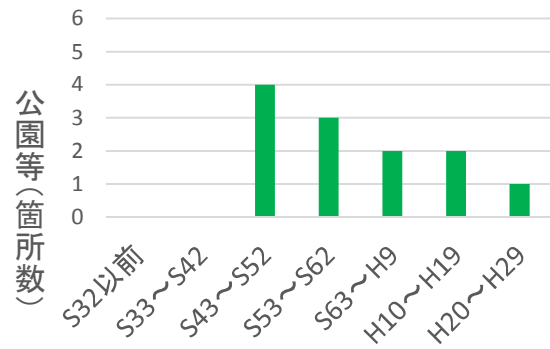
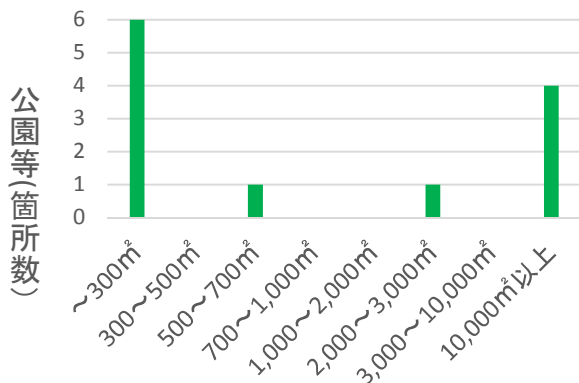


- 小学校
- 中学校
- 保育施設
- 児童館
- 高齢者施設
- スポーツ施設
- 集会施設
- 図書館
- 公園区

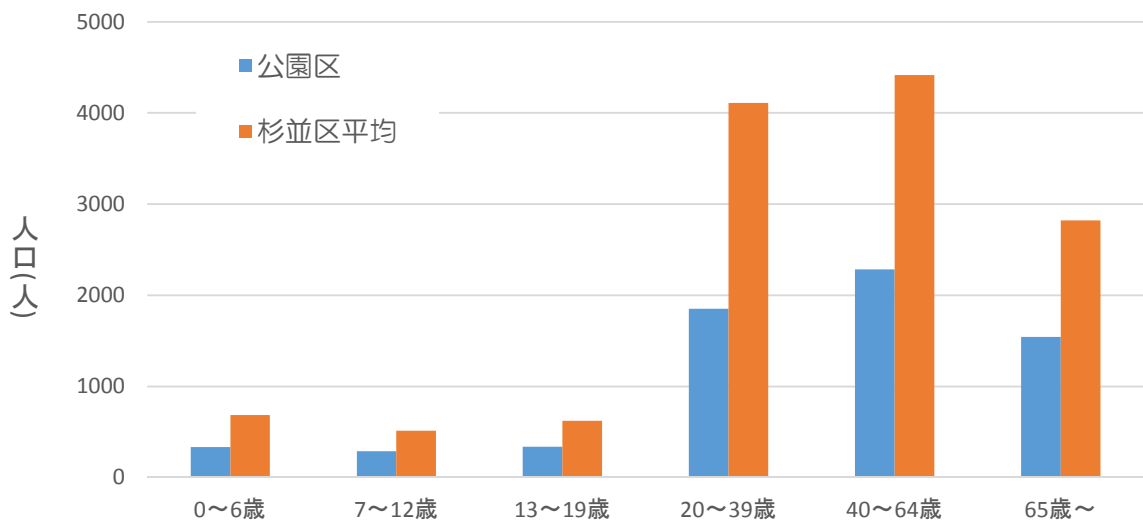
250m

公園位置図

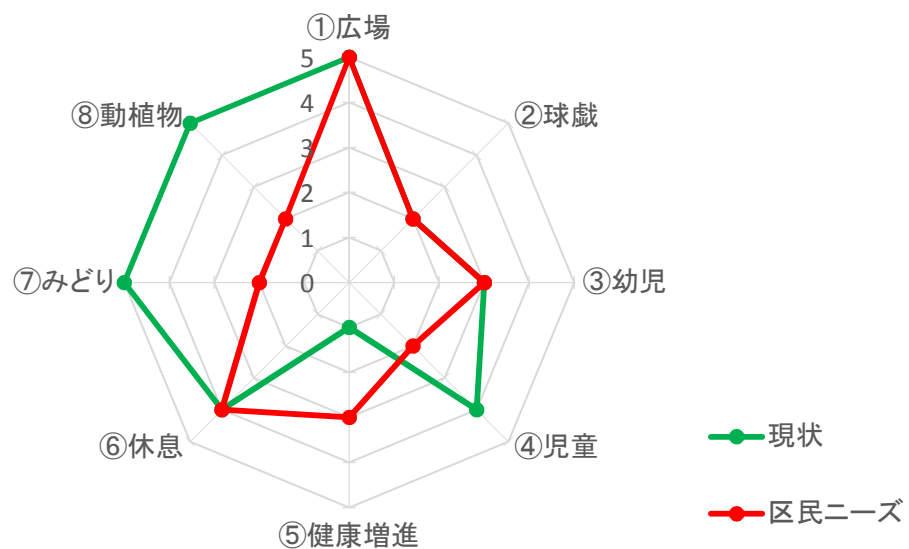
公園情報	公園名称	所在地	設置年月日	面積(㎡)	みどりの基本計画による公園種別
	玉川上水第二公園	下高井戸3丁目 1番14号	昭和43年10月1日	13193.78	緑道
	下高井戸西公園	下高井戸5丁目 9番24号	昭和48年1月5日	2501.81	ふれあい公園
	堂の上公園	高井戸東1丁目 1番16号	昭和55年2月1日	274.92	300㎡未満の公園
	上高井戸東公園	上高井戸3丁目 4番20号	昭和62年5月2日	279.93	300㎡未満の公園
	塚山公園	下高井戸5丁目23番12号	昭和63年3月31日	28700.67	地域公園
	うめの木緑地	高井戸東1丁目 1番12号	平成4年1月28日	232.99	300㎡未満の公園
	はなみずぎ緑地	上高井戸3丁目3番20号	平成13年4月1日	103.39	300㎡未満の公園
	柏の宮公園	浜田山2丁目5番1号	平成16年10月30日	43458.30	地域公園
	三井の森公園	高井戸東1丁目28番2号	平成22年4月1日	17350.45	都市緑地
	乙女橋児童遊園	高井戸東1丁目 1番38号	昭和47年4月1日	631.13	児童遊園
	堂ノ下児童遊園	浜田山2丁目 2番 1号	昭和53年6月20日	294.98	児童遊園
	遊び場42番	下高井戸5丁目26番 4号	昭和48年11月1日	185.80	遊び場



公園 区 情 報	最寄駅	京王線 八幡山駅（核となる公園から約870m）		
	まちづくり基本方針 による地域分け	高井戸地域(80%)		
	地区計画	高井戸東一丁目地区地区計画		
	小学校通学区域	高井戸東小学校(62%)、高井戸第三小学校(18%)		
	中学校通学区域	高井戸中学校(61%)、向陽中学校(19%)		
	広域避難場所等	核となる公園から一時避難地(塚山公園)まで約120m		
	緑被率	26.88%	公園区内の公園等面積	約 71,014m ²
	公園区内の人口	約 6,639人	一人当たりの公園等面積	約 10.70m ²



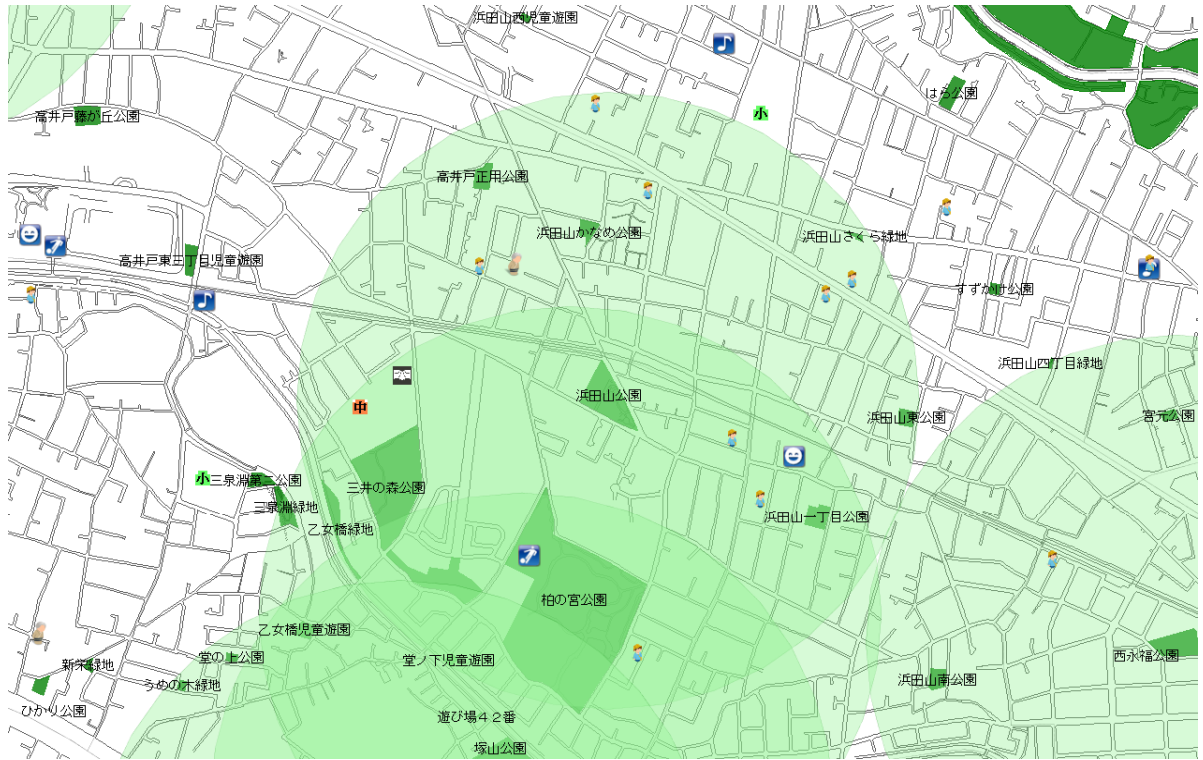
公園区内の人口分布



ニーズと現状の公園機能 レーダーチャート

平成30年4月1日現在

浜田山公園区

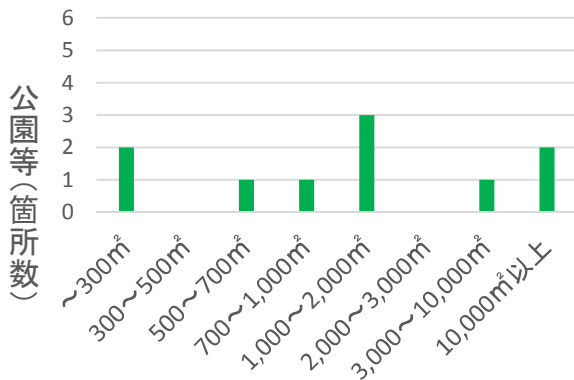


- 小学校
- 中学校
- 保育施設
- 児童館
- 高齢者施設
- スポーツ施設
- 集会施設
- 図書館

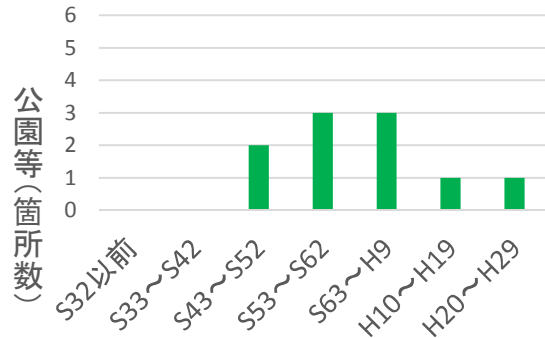


250m
公園位置図

公園情報	公園名称	所在地	設置年月日	面積 (㎡)	みどりの基本計画による公園種別
	浜田山東公園	浜田山3丁目11番17号	昭和46年4月20日	661.41	まちかど公園
	浜田山公園	浜田山2丁目17番1号	昭和48年2月1日	4594.78	のびのび公園
	浜田山かなめ公園	浜田山3丁目35番7号	昭和53年2月20日	770.60	まちかど公園
	高井戸正用公園	高井戸東3丁目14番23号	昭和56年2月25日	1029.18	ふれあい公園
	浜田山一丁目公園	浜田山1丁目25番24号	平成2年2月1日	1246.21	ふれあい公園
	乙女橋緑地	高井戸東1丁目29番16号	平成3年3月11日	1580.96	ふれあい公園
	浜田山さくら緑地	浜田山4丁目10番22号	平成9年10月1日	204.77	300㎡未満の公園
	柏の宮公園	浜田山2丁目5番1号	平成16年10月30日	43458.30	地域公園
	三井の森公園	高井戸東1丁目28番2号	平成22年4月1日	17350.45	都市緑地
堂ノ下児童遊園	浜田山2丁目2番1号	昭和53年6月20日	294.98	児童遊園	

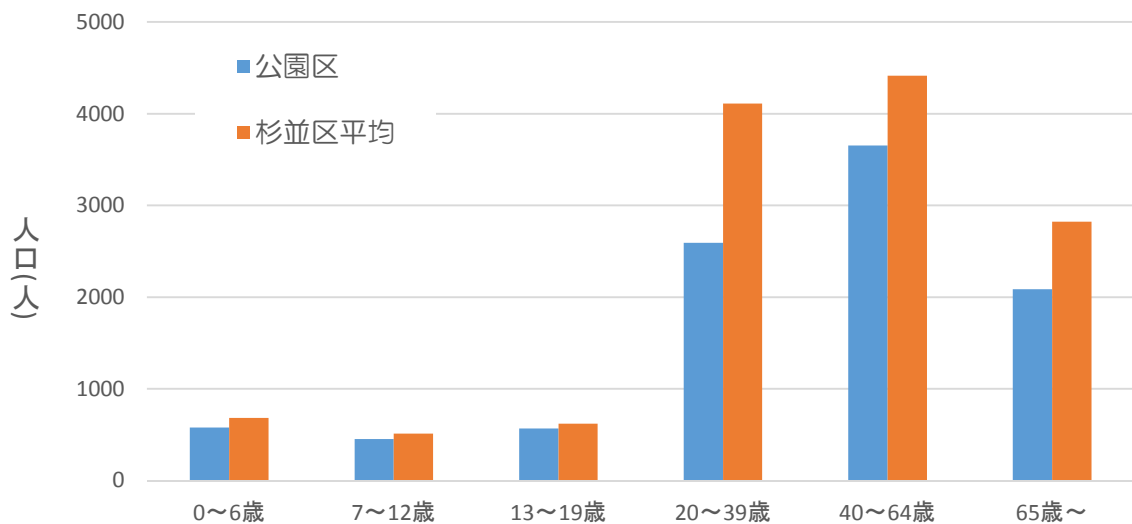


公園の面積内訳

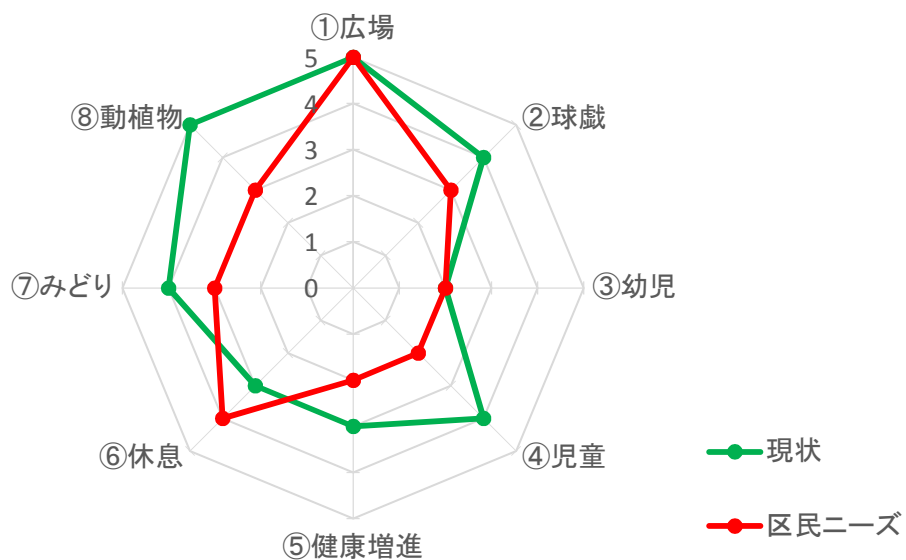


公園の設置年内訳

公園区情報	最寄駅	京王井の頭線 浜田山駅（核となる公園から約100m）		
	まちづくり基本方針による地域分け	高井戸地域(90%)、阿佐谷地域(10%)		
	地区計画	高井戸東一丁目地区地区計画		
	小学校通学区域	高井戸東小学校(45%)、浜田山小学校(41%)、高井戸第三小学校(10%)、高井戸小学校(4%)		
	中学校通学区域	高井戸中学校(89%)、向陽中学校(11%)		
	広域避難場所等	核となる公園から広域避難場所(柏の宮公園一帯)まで約110m		
	緑被率	26.82%	公園区内の公園等面積	約 71,192m ²
	公園区内の人口	約 9,933人	一人当たりの公園等面積	約 7.17m ²



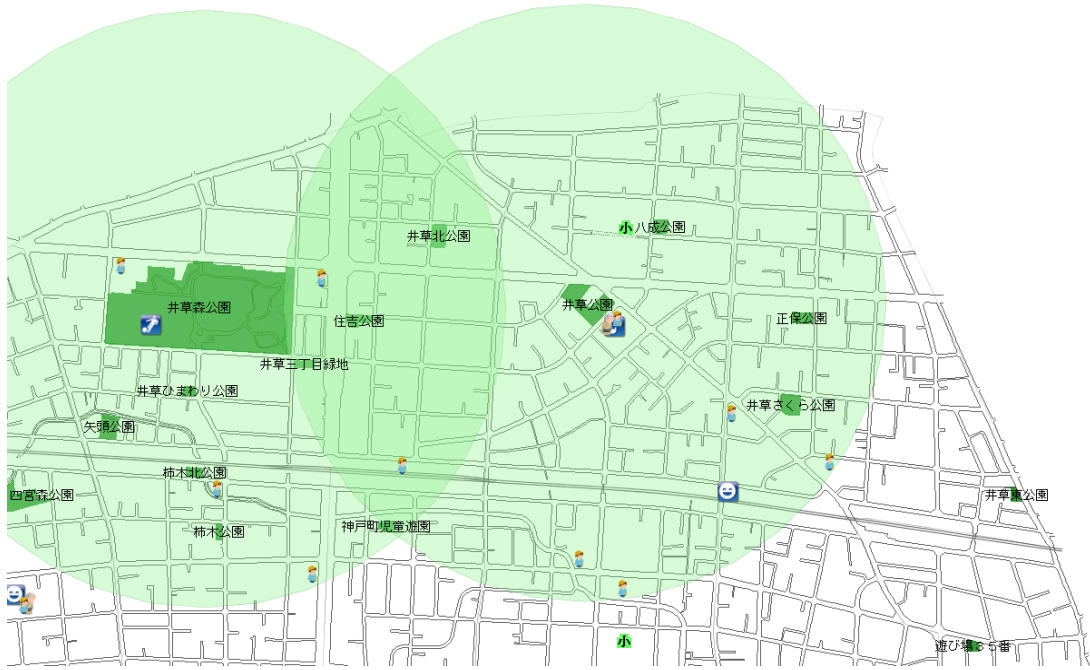
公園区内の人口分布



ニーズと現状の公園機能 レーダーチャート

平成30年4月1日現在

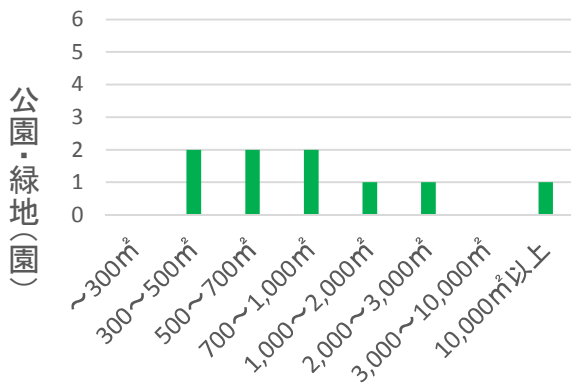
井草公園区



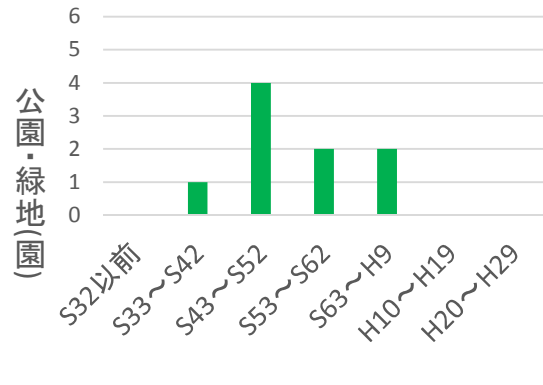
- 小学校
- 中学校
- 保育施設
- 児童館
- 高齢者施設
- スポーツ施設
- 集会施設
- 図書館
- 公園区

250m
公園位置図

公園情報	公園名称	所在地	設置年月日	面積(m ²)	みどりの基本計画による公園種別
	八成分園	井草2丁目27番 8号	昭和45年6月1日	595.04	まちかど公園
	井草北公園	井草3丁目20番10号	昭和48年11月30日	994.98	まちかど公園
	井草公園	井草2丁目21番 1号	昭和49年3月1日	2843.84	ふれあい公園
	住吉公園	井草3丁目15番 5号	昭和50年4月1日	754.19	まちかど公園
	正保公園	井草1丁目32番 2号	昭和56年9月1日	684.21	まちかど公園
	井草さくら公園	井草1丁目17番16号	昭和58年10月5日	1157.02	ふれあい公園
	井草森公園	井草4丁目12番 1号	平成8年3月31日	39503.80	地域公園
	井草三丁目緑地	井草3丁目 4番13号	平成9年7月1日	442.61	まちかど公園
神戸町児童遊園	下井草5丁目19番 8号	昭和37年3月23日	486.92	児童遊園	

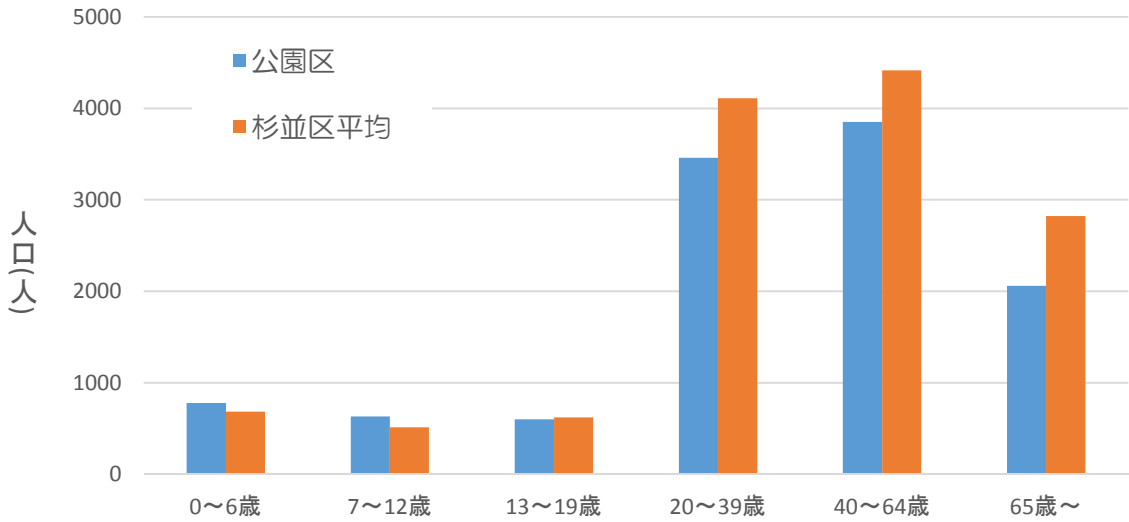


公園の面積内訳

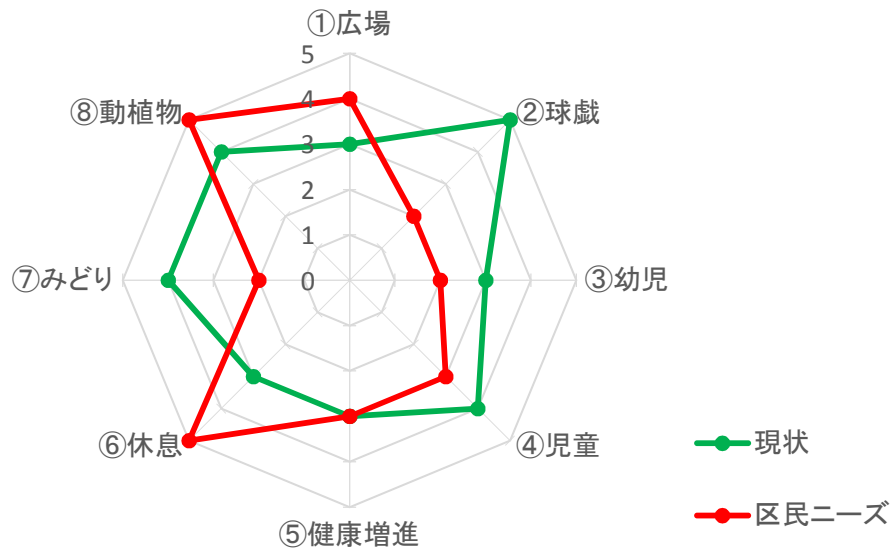


公園の設置年内訳

公園区情報	最寄駅	西武新宿線 井荻駅（核となる公園から約420m）		
	まちづくり基本方針による地域分け	井草地域(89%)		
	地区計画	なし		
	小学校通学区域	八成小学校(76%)、桃井第五小学校(13%)		
	中学校通学区域	中瀬中学校(86%)、井草中学校(3%)		
	広域避難場所等	核となる公園から広域避難場所(井草森公園一帯)まで約490m		
	緑被率	21.61%	公園区内の公園等面積	約 7,958㎡
	公園区内の人口	約 11,384人	一人当たりの公園等面積	約 0.70㎡



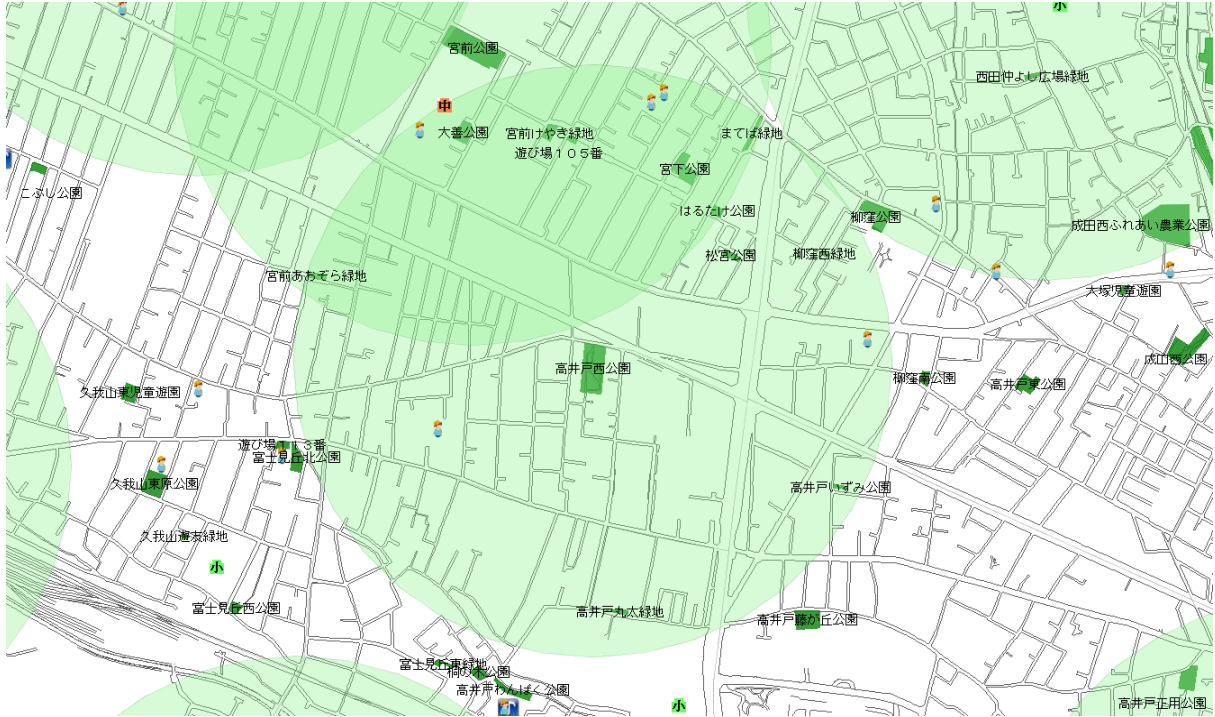
公園区内の人口分布



ニーズと現状の公園機能 レーダーチャート

平成30年4月1日現在

高井戸西公園区

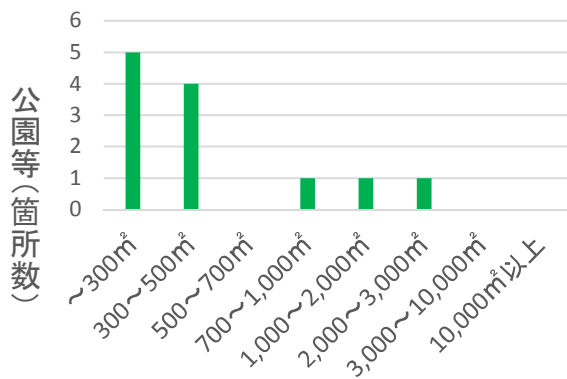


- 小学校
- 中学校
- 保育施設
- 児童館
- 高齢者施設
- 公園区
- スポーツ施設
- 集会施設
- 図書館

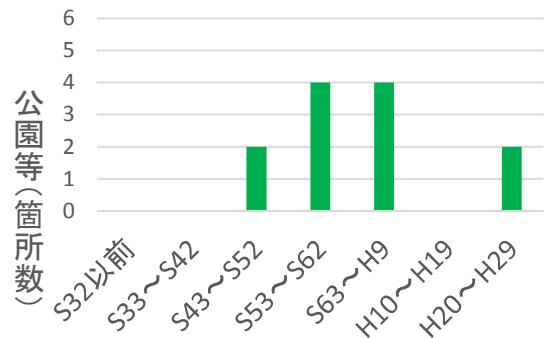
250m

公園位置図

公園情報	公園名称	所在地	設置年月日	面積(㎡)	みどりの基本計画による公園種別
	宮下公園	宮前2丁目27番30号	昭和44年4月1日	1298.21	ふれあい公園
	高井戸西公園	高井戸西3丁目 6番18号	昭和49年3月31日	2999.75	ふれあい公園
	大善公園	宮前2丁目15番 3号	昭和53年4月1日	854.50	まちかど公園
	まてば緑地	宮前2丁目29番18号	昭和55年2月1日	399.49	まちかど公園
	松宮公園	宮前2丁目 2番30号	昭和56年12月25日	285.98	300㎡未満の公園
	高井戸いずみ公園	高井戸東3丁目31番 7号	昭和58年12月15日	180.00	300㎡未満の公園
	はるたけ公園	宮前2丁目 2番17号	昭和63年1月20日	303.99	まちかど公園
	宮前けやき緑地	宮前2丁目 9番11号	平成3年3月28日	461.69	まちかど公園
	宮前あおぞら緑地	宮前4丁目25番 6号	平成6年12月19日	305.00	まちかど公園
	柳窪西緑地	高井戸東4丁目11番42号	平成9年3月29日	103.00	300㎡未満の公園
	高井戸丸太緑地	高井戸西2丁目17番2号	平成22年5月27日	208.59	都市緑地
遊び場105番	宮前2丁目8番15号	平成21年5月11日	127.66	遊び場	

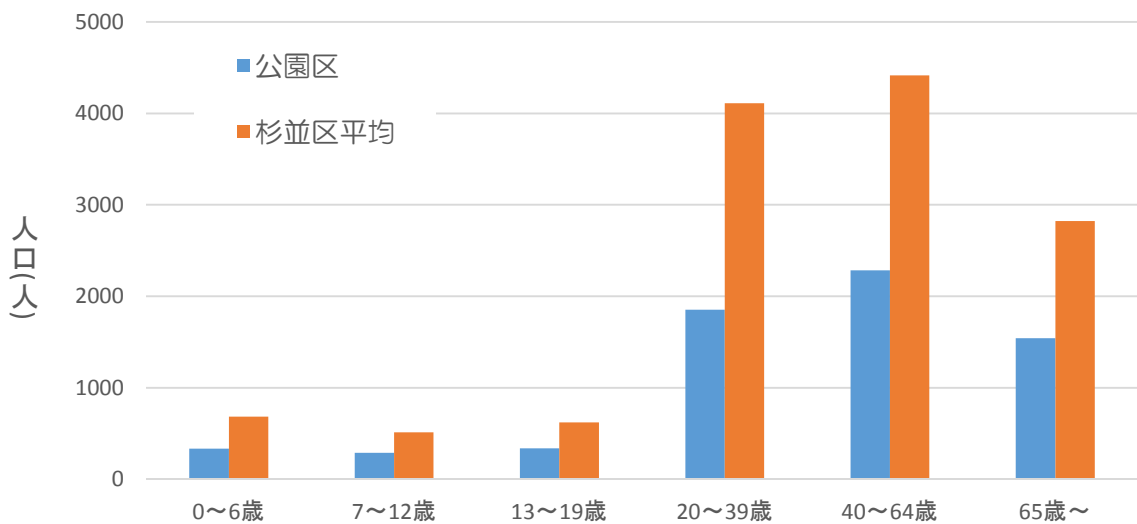


公園の面積内訳

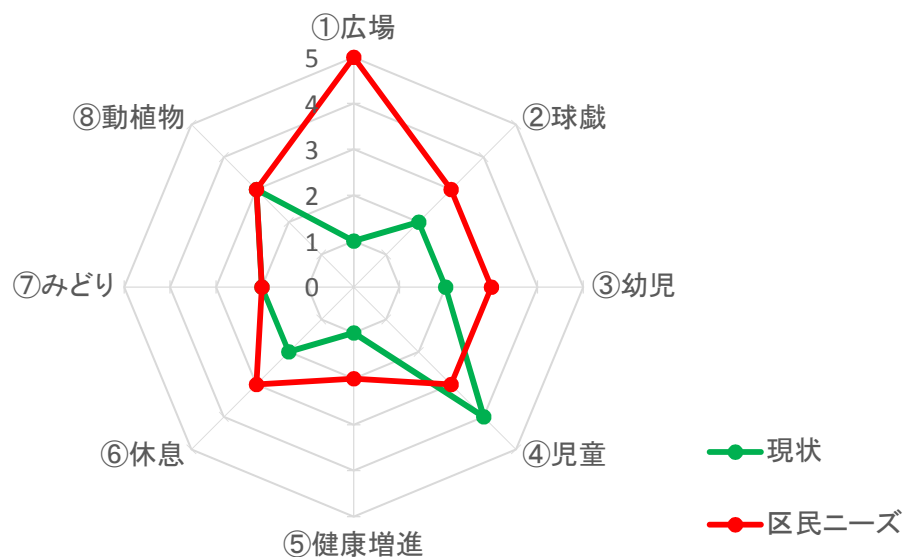


公園の設置年内訳

公園区情報	最寄駅	京王井の頭線 高井戸駅（核となる公園から約670m）		
	まちづくり基本方針による地域分け	高井戸地域(57%)、荻窪地域(43%)		
	地区計画	宮前二丁目地区地区計画		
	小学校通学区域	高井戸小学校(53%)、久我山小学校(25%)、荻窪小学校(22%)		
	中学校通学区域	宮前中学校(63%)、富士見丘中学校(18%)、松溪中学校(11%)、高井戸中学校(8%)		
	広域避難場所等	核となる公園から広域避難場所(高井戸駅一帯)まで約530m		
	緑被率	26.88%	公園区内の公園等面積	約 7,528㎡
	公園区内の人口	約 6,639人	一人当たりの公園等面積	約 1.13㎡



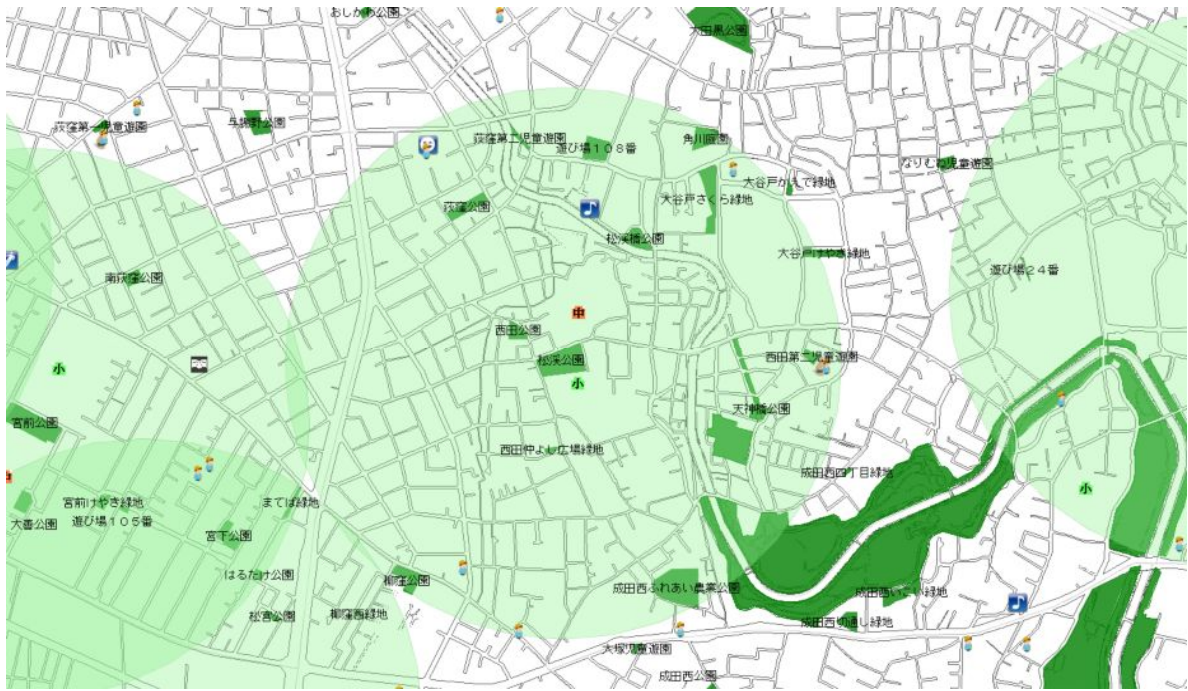
公園区内の人口分布



ニーズと現状の公園機能 レーダーチャート

平成30年4月1日現在

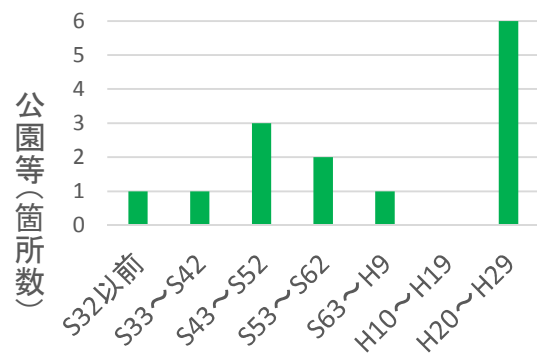
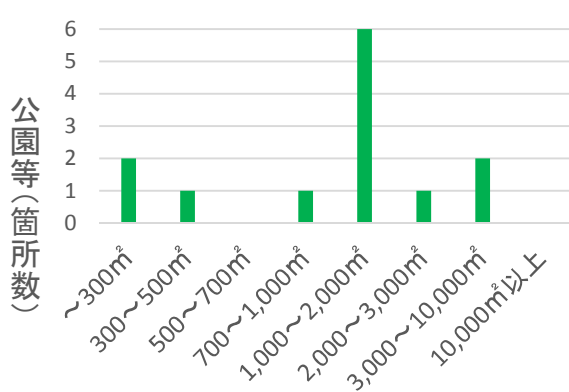
松溪公園区



- 小学校
- 中学校
- 保育施設
- 児童館
- 高齢者施設
- スポーツ施設
- 集会施設
- 図書館
- 公園区

250m
公園位置図

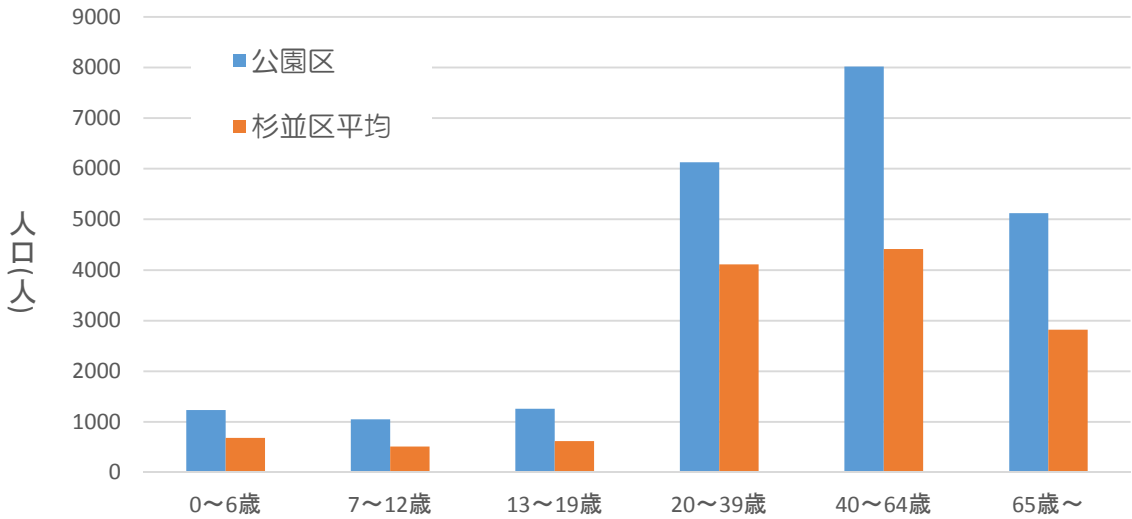
公園情報	公園名称	所在地	設置年月日	面積 (㎡)	みどりの基本計画による公園種別
	萩窪公園	萩窪2丁目27番 8号	昭和12年8月24日	1382.45	ふれあい公園
	西田公園	萩窪2丁目15番11号	昭和50年4月1日	783.37	まちかど公園
	松溪公園	萩窪1丁目39番 1号	昭和51年4月1日	3552.05	のびのび公園
	柳窪公園	高井戸東4丁目12番26号	昭和56年3月15日	1317.17	ふれあい公園
	天神橋公園	萩窪1丁目50番33号	昭和56年8月10日	1516.70	ふれあい公園
	西田仲よし広場緑地	萩窪1丁目17番 1号	平成2年10月29日	200.47	300㎡未満の公園
	角川庭園	萩窪3丁目14番22号	平成21年11月27日	1370.67	ふれあい公園
	松溪橋公園	萩窪2丁目40番1号	平成21年12月1日	1159.28	ふれあい公園
	大谷戸さくら緑地	萩窪3丁目7番26号	平成25年4月26日	2320.00	都市緑地
	大谷戸けやき緑地	萩窪3丁目7番51号	平成25年4月26日	1000.01	都市緑地
	成田西ふれあい農業公園	成田西3丁目18番9号	平成28年4月7日	4437.19	都市緑地
	西田第二児童遊園	萩窪1丁目57番33号	昭和41年3月31日	462.37	児童遊園
	萩窪第二児童遊園	萩窪2丁目38番 9号	昭和44年11月21日	287.71	児童遊園
	遊び場108番	萩窪2丁目43番36号	平成26年7月18日	6071.69	遊び場



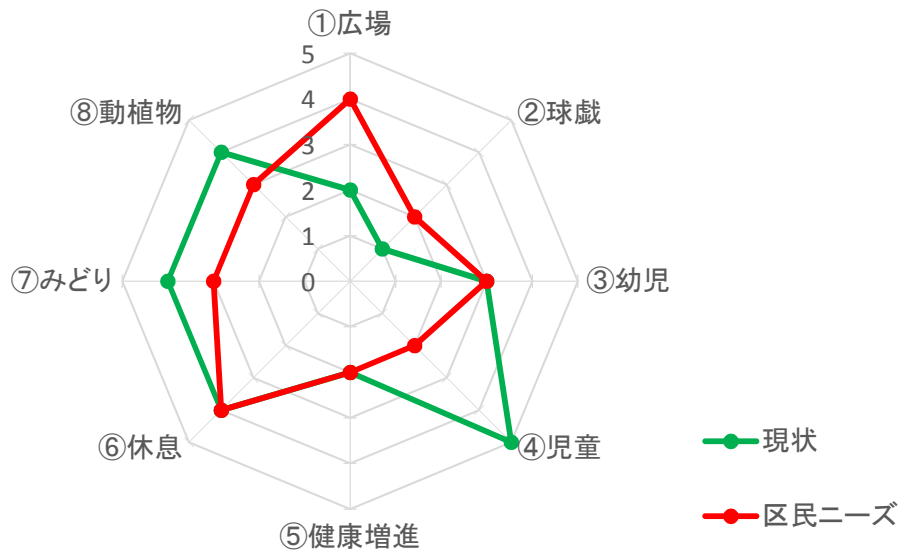
公園の面積内訳

公園の設置年内訳

公園 区 情 報	最寄駅	JR中央線 荻窪駅（核となる公園から約1020m）		
	まちづくり基本方針 による地域分け	荻窪地域(88%)、阿佐谷地域(12%)		
	地区計画	大田黒公園周辺地区地区計画、荻窪三丁目地区地区計画		
	小学校通学区域	西田小学校(85%)、荻窪小学校(6%)、杉並第二小学校(6%)、高井戸小学校(1%)、桃井第二小学校(2%)		
	中学校通学区域	松溪中学校(88%)、東田中学校(6%)、宮前中学校(6%)		
	広域避難場所等	核となる公園から広域避難場所(シャレール荻窪一帯)まで約150m		
	緑被率	24.81%	公園区内の公園等面積	約 31,861m ²
	公園区内の人口	約 22,818人	一人当たりの公園等面積	約 1.40m ²



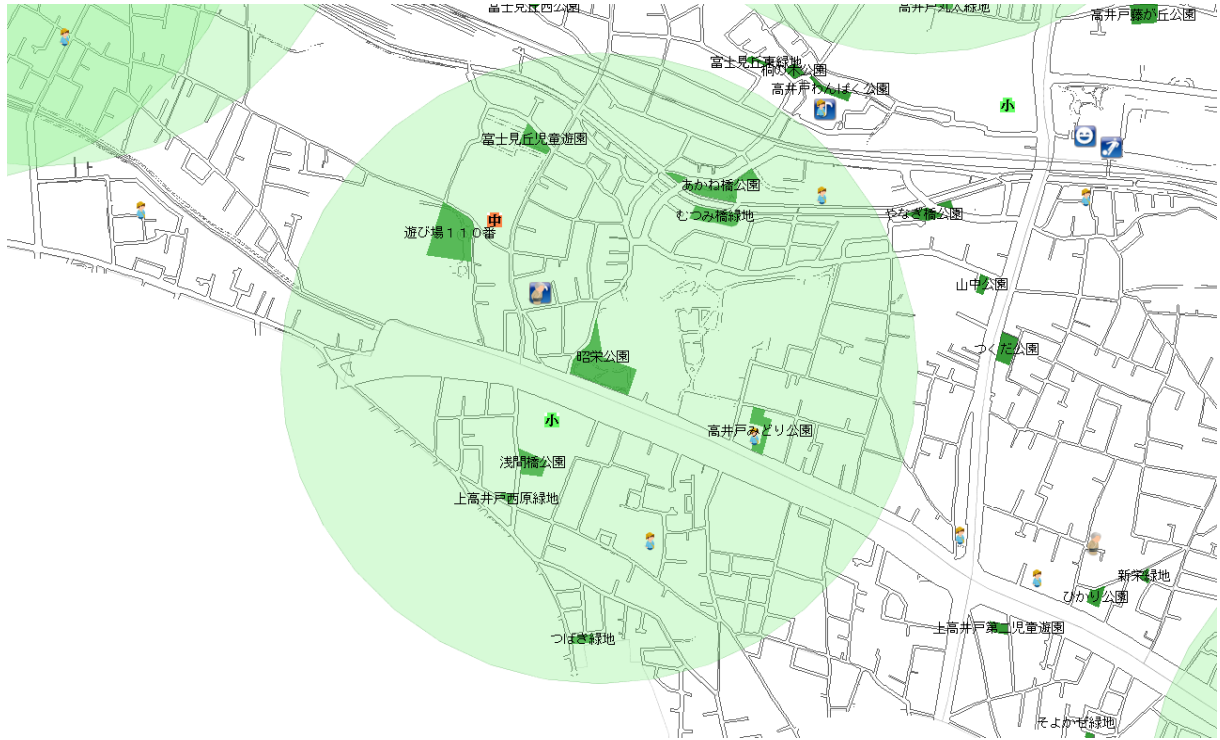
公園区内の人口分布



ニーズと現状の公園機能 レーダーチャート

平成30年4月1日現在

昭栄公園区

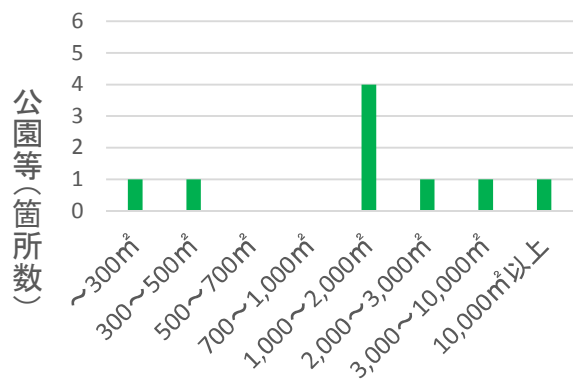


250m

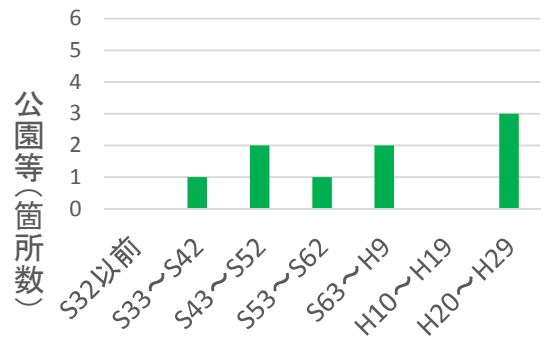
- 小学校
- 中学校
- 保育施設
- 児童館
- 高齢者施設
- スポーツ施設
- 集会施設
- 図書館
- 公園区

公園位置図

公園情報	公園名称	所在地	設置年月日	面積(m ²)	みどりの基本計画による公園種別
	浅間橋公園	上高井戸2丁目16番10号	昭和47年12月25日	1339.90	ふれあい公園
	昭栄公園	高井戸西1丁目12番2号	昭和52年4月1日	4950.00	のびのび公園
	高井戸みどり公園	高井戸西1丁目9番4号	昭和60年10月31日	1233.87	ふれあい公園
	上高井戸西原緑地	上高井戸2丁目17番32号	平成1年5月16日	245.14	300m ² 未満の公園
	つばき緑地	上高井戸1丁目32番29号	平成6年6月27日	455.34	まちかど公園
	あかね橋公園	高井戸西1丁目31番21号	平成23年3月30日	2198.97	ふれあい公園
	むつみ橋緑地	高井戸西1丁目23番29号	平成27年2月13日	1597.51	都市緑地
	富士見丘児童遊園	久我山2丁目22番63号	昭和41年3月31日	1141.51	児童遊園
遊び場110番	久我山2丁目2番1号	平成27年8月8日	10000.00	遊び場	

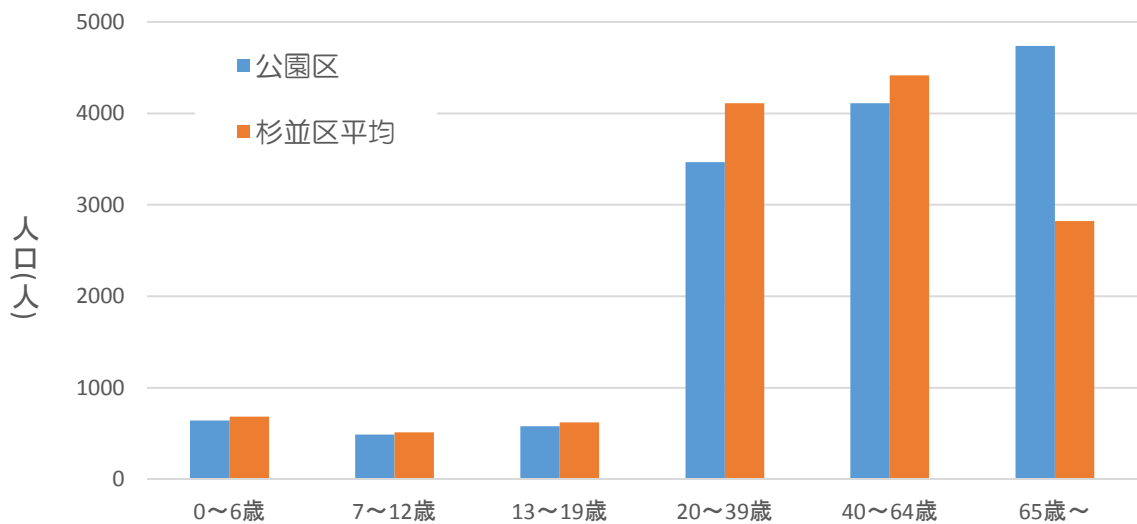


公園の面積内訳

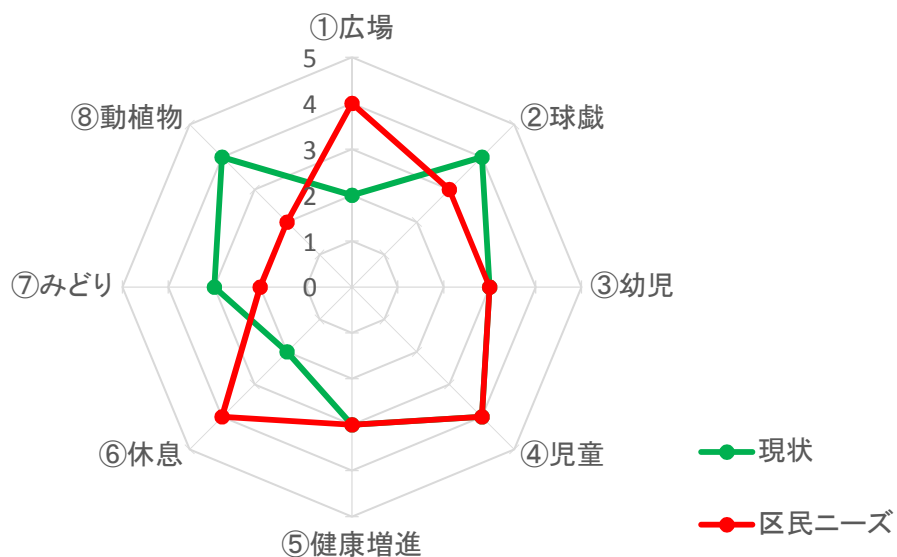


公園の設置年内訳

公園 区 情 報	最寄駅	京王井の頭線 富士見ヶ丘駅（核となる公園から約500m）		
	まちづくり基本方針 による地域分け	高井戸地域(85%)		
	地区計画	玉川上水・放射5号線周辺地区地区計画		
	小学校通学区域	富士見丘小学校(65%)、高井戸小学校(15%)、久我山小学校(5%)		
	中学校通学区域	富士見丘中学校(85%)		
	広域避難場所等	核となる公園から広域避難場所(久我山二丁目地区グランド一帯)まで約200m		
	緑被率	35.79%	公園区内の公園等面積	約 23,163m ²
	公園区内の人口	約 14,025人	一人当たりの公園等面積	約 1.65m ²



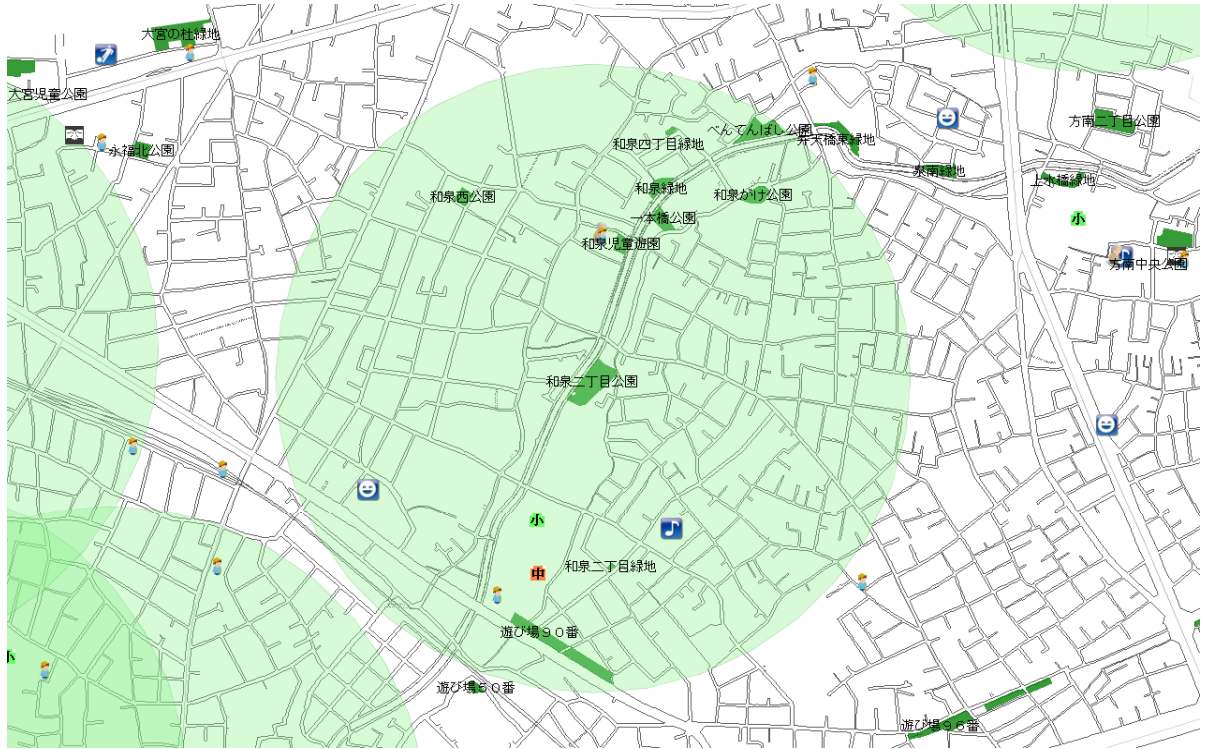
公園区内の人口分布



ニーズと現状の公園機能 レーダーチャート

平成30年4月1日現在

和泉二丁目公園区

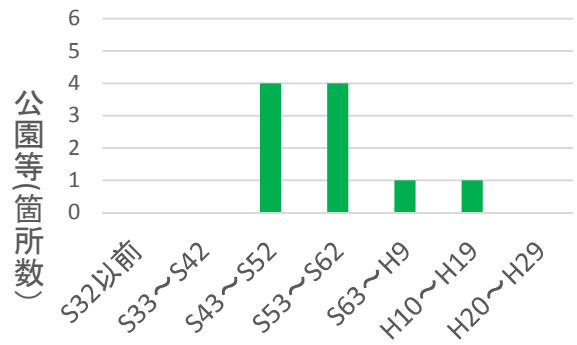
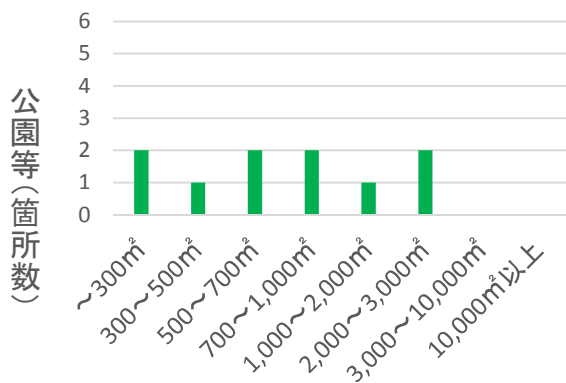


- 小学校
- 中学校
- 保育施設
- 児童館
- 高齢者施設
- スポーツ施設
- 集会施設
- 図書館



250m
公園位置図

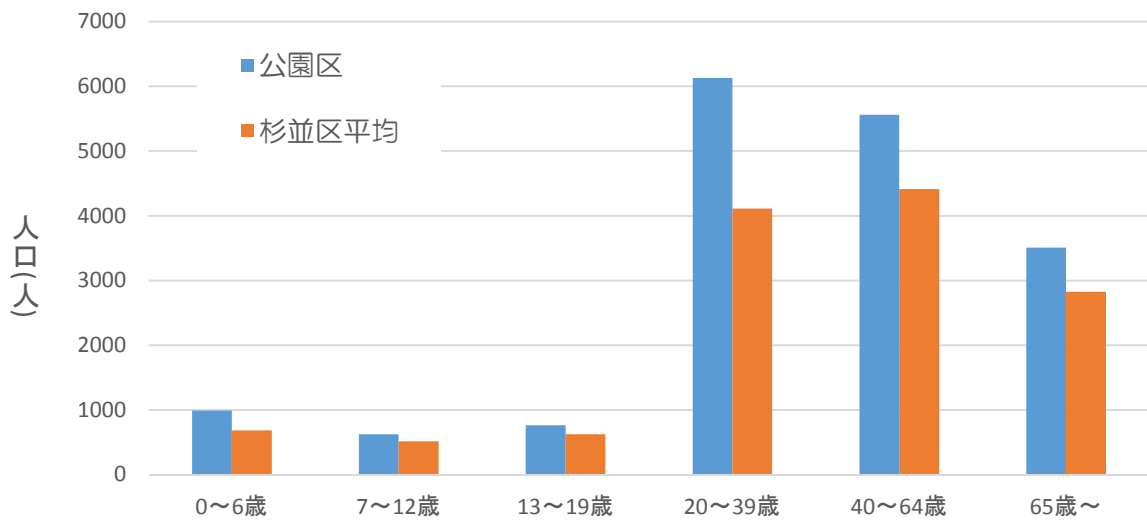
公園情報	公園名称	所在地	設置年月日	面積 (㎡)	みどりの基本計画による公園種別
	べんてんばし公園	和泉4丁目17番29号	昭和47年4月1日	1418.79	都市緑地
	和泉がけ公園	和泉4丁目18番5号	昭和54年2月1日	882.64	まちかど公園
	一本橋公園	和泉4丁目18番28号	昭和54年2月1日	715.80	都市緑地
	和泉二丁目公園	和泉2丁目45番10号	昭和56年4月1日	2666.11	都市緑地
	和泉西公園	和泉3丁目47番17号	平成7年3月31日	498.54	まちかど公園
	和泉緑地	和泉4丁目17番1号	平成19年2月8日	598.92	都市緑地
	和泉四丁目緑地	和泉4丁目17番26号	昭和51年7月1日	144.09	都市緑地
	和泉二丁目緑地	和泉2丁目17番38号	昭和51年7月1日	98.31	都市緑地
	和泉児童遊園	和泉4丁目16番23号	昭和43年12月7日	524.97	児童遊園
遊び場90番	和泉2丁目17番47号	昭和57年3月18日	2944.85	遊び場	



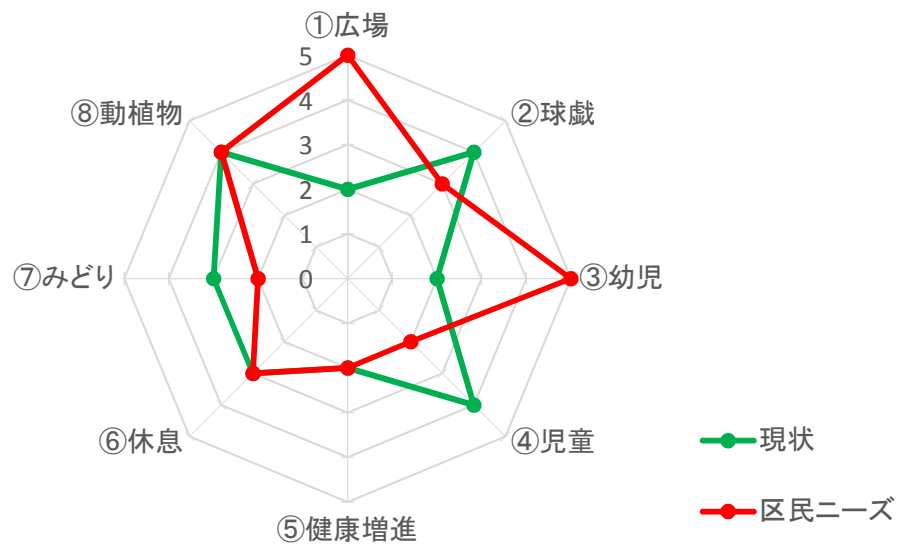
公園の面積内訳

公園の設置年内訳

公園 区 情 報	最寄駅	京王井の頭線 永福町駅（核となる公園から約660m）		
	まちづくり基本方針 による地域分け	方南・和泉地域(100%)		
	地区計画	なし		
	小学校通学区域	和泉小学校(73%)、大宮小学校(26%)、永福小学校(1%)		
	中学校通学区域	和泉中学校(69%)、大宮中学校(30%)、泉南中学校(1%)		
	広域避難場所等	核となる公園から広域避難場所(明大和泉校舎一帯)まで約560m		
	緑被率	20.59%	公園区内の公園等面積	約 10,493m ²
	公園区内の人口	約 17,574人	一人当たりの公園等面積	約 0.60m ²



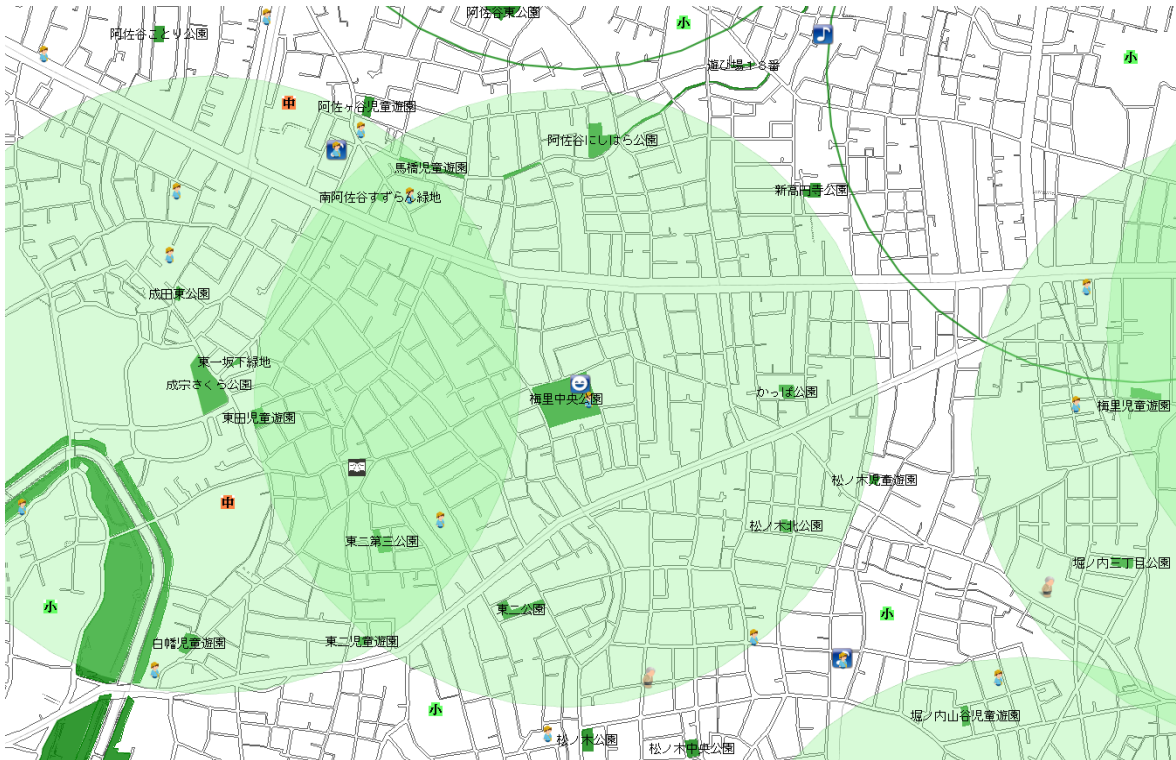
公園区内の人口分布



ニーズと現状の公園機能 レーダーチャート

平成30年4月1日現在

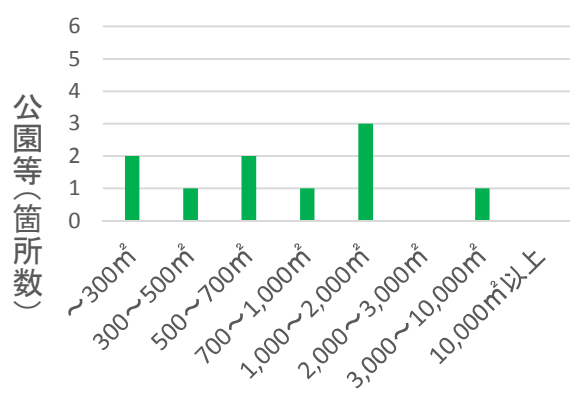
梅里中央公園区



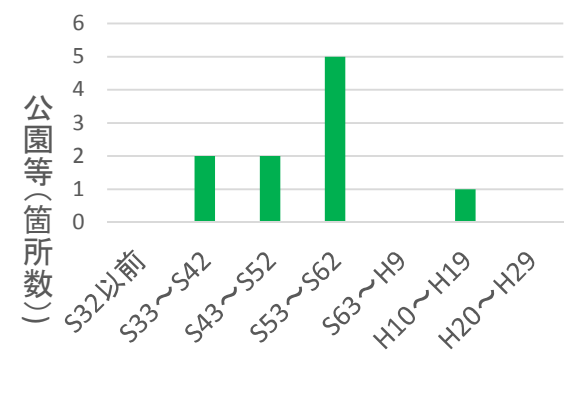
- 小学校
- 中学校
- 保育施設
- 児童館
- 高齢者施設
- スポーツ施設
- 集会所
- 図書館
- 公園区

250m
公園位置図

公園情報	公園名称	所在地	設置年月日	面積 (㎡)	みどりの基本計画による公園種別
	東二公園	成田東1丁目39番1号	昭和50年4月1日	1031.88	ふれあい公園
	松ノ木北公園	松ノ木3丁目17番16号	昭和50年12月20日	374.07	まちかど公園
	阿佐谷にしはら公園	阿佐谷南1丁目21番28号	昭和53年4月1日	1657.20	ふれあい公園
	梅里中央公園	梅里2丁目34番20号	昭和58年3月28日	6286.32	のびのび公園
	かつば公園	梅里2丁目12番2号	昭和61年11月22日	507.27	まちかど公園
	東二第三公園	成田東3丁目27番24号	昭和62年9月29日	755.58	まちかど公園
	南阿佐谷すずらん緑地	阿佐谷南1丁目11番5号	平成15年3月3日	135.00	300㎡未満の公園
	馬橋児童遊園	阿佐谷南1丁目13番33号	昭和39年3月30日	1711.08	児童遊園
	東田児童遊園	成田東4丁目15番18号	昭和42年3月31日	631.44	児童遊園
東二児童遊園	成田東3丁目7番17号	昭和53年4月1日	203.92	児童遊園	

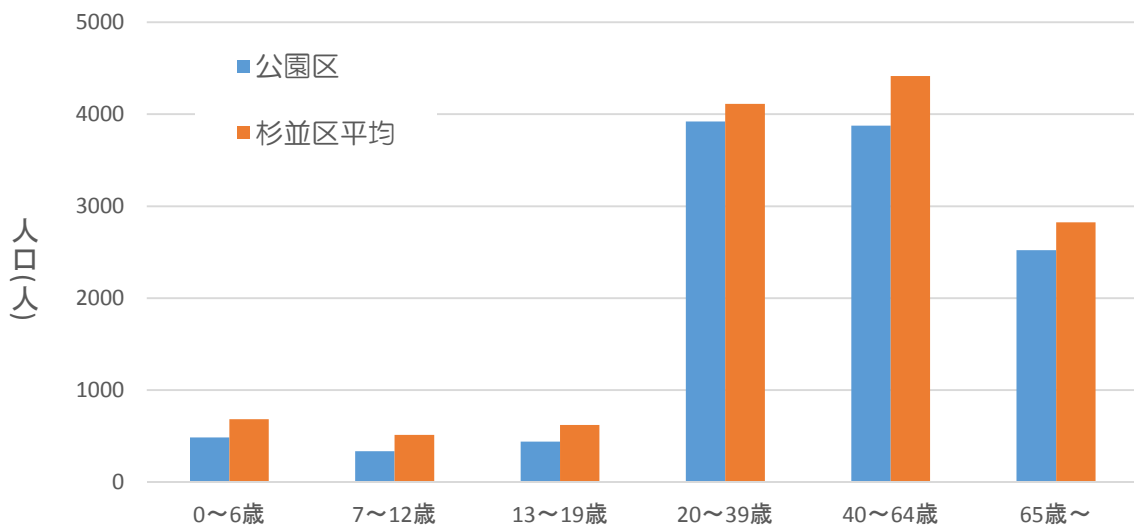


公園の面積内訳

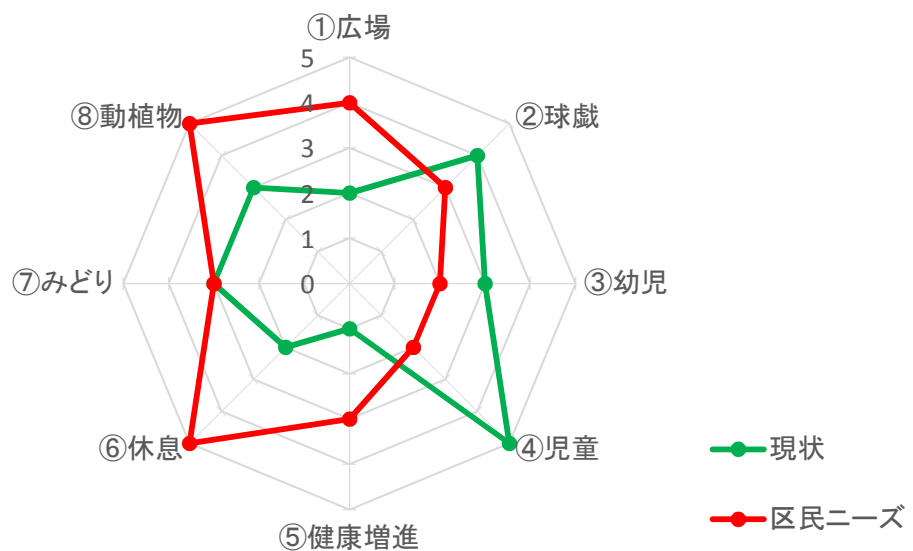


公園の設置年内訳

公園 区 情 報	最寄駅	東京メトロ丸ノ内線 南阿佐ヶ谷駅（核となる公園から約630m）		
	まちづくり基本方針 による地域分け	阿佐谷地域(75%)、高円寺地域(25%)		
	地区計画	なし		
	小学校通学区域	堀之内小学校(37%)、東田小学校(27%)、杉並第六小学校(22%)、杉並第二小学校(11%)、松ノ木小学校(2%)、杉並第七小学校(1%)		
	中学校通学区域	東田中学校(39%)、松ノ木中学校(37%)、阿佐ヶ谷中学校(24%)		
	広域避難場所等	核となる公園から広域避難場所(善福寺川緑地・和田堀公園(西地区)一帯)まで約540m		
	緑被率	15.48%	公園区内の公園等面積	約 13,294m ²
	公園区内の人口	約 11,580人	一人当たりの公園等面積	約 1.15m ²



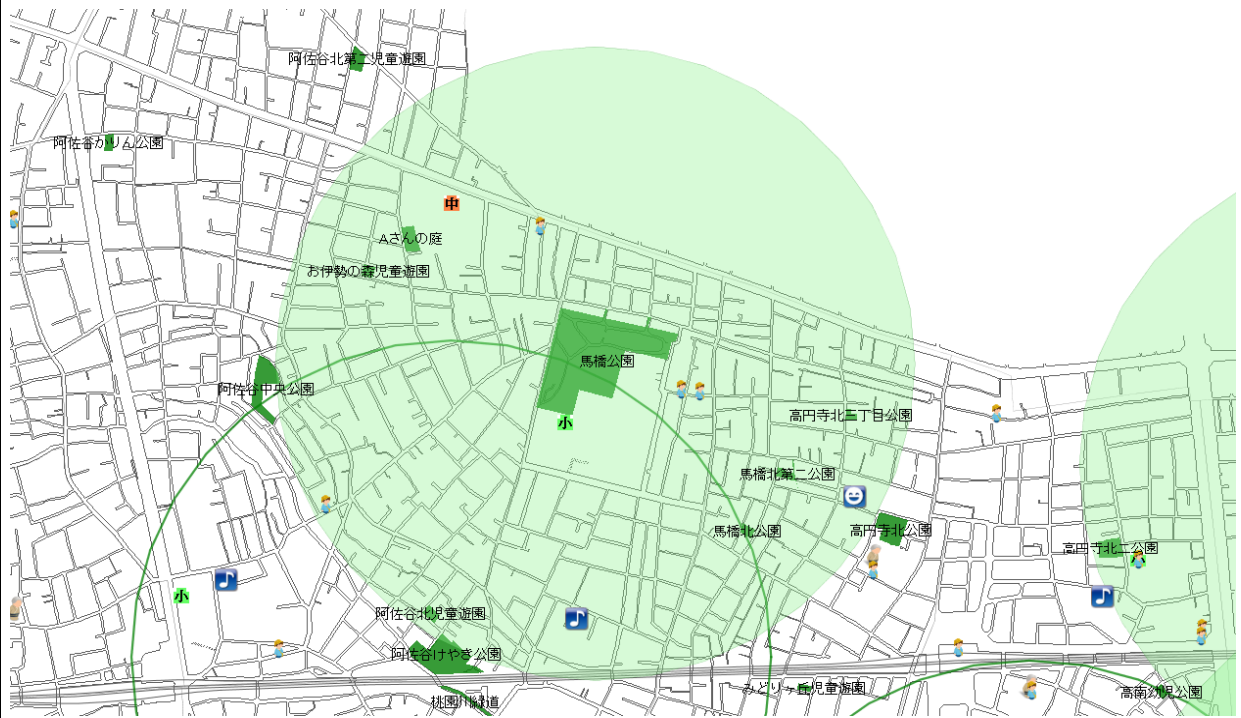
公園区内の人口分布



ニーズと現状の公園機能 レーダーチャート

平成30年4月1日現在

馬橋公園区



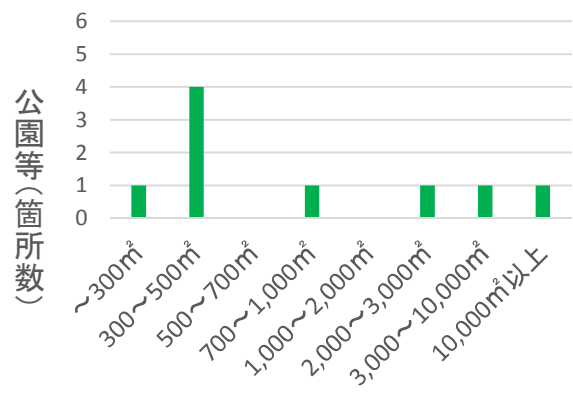
- 小学校
- 中学校
- 保育施設
- 児童館
- 高齢者施設
- スポーツ施設
- 集会施設
- 図書館

250m

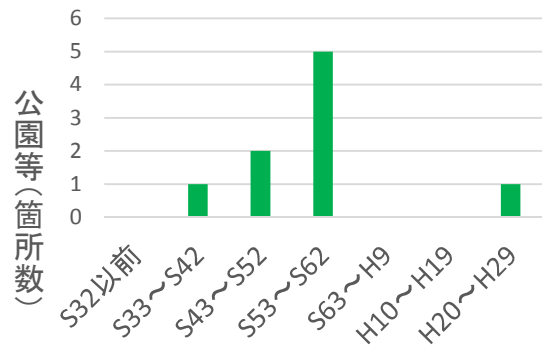


公園位置図

公園情報	公園名称	所在地	設置年月日	面積 (㎡)	みどりの基本計画による公園種別
	阿佐谷中央公園	阿佐谷北1丁目39番24号	昭和45年7月20日	2257.03	ふれあい公園
	馬橋北公園	高円寺北3丁目11番12号	昭和54年9月1日	314.26	まちかど公園
	馬橋北第二公園	高円寺北3丁目26番9号	昭和55年11月1日	434.48	まちかど公園
	阿佐谷けやき公園	阿佐谷北1丁目1番1号	昭和56年8月1日	3998.39	のびのび公園
	高円寺北三丁目公園	高円寺北3丁目35番7号	昭和58年12月15日	241.41	300㎡未満の公園
	馬橋公園	高円寺北4丁目35番5号	昭和60年3月30日	19261.23	地域公園
	Aさんの庭	阿佐谷北5丁目45番13号	平成22年7月23日	829.83	まちかど公園
	阿佐谷北児童遊園	阿佐谷北1丁目11番3号	昭和41年2月17日	380.68	児童遊園
	お伊勢の森児童遊園	阿佐谷北5丁目35番5号	昭和47年9月20日	348.11	児童遊園

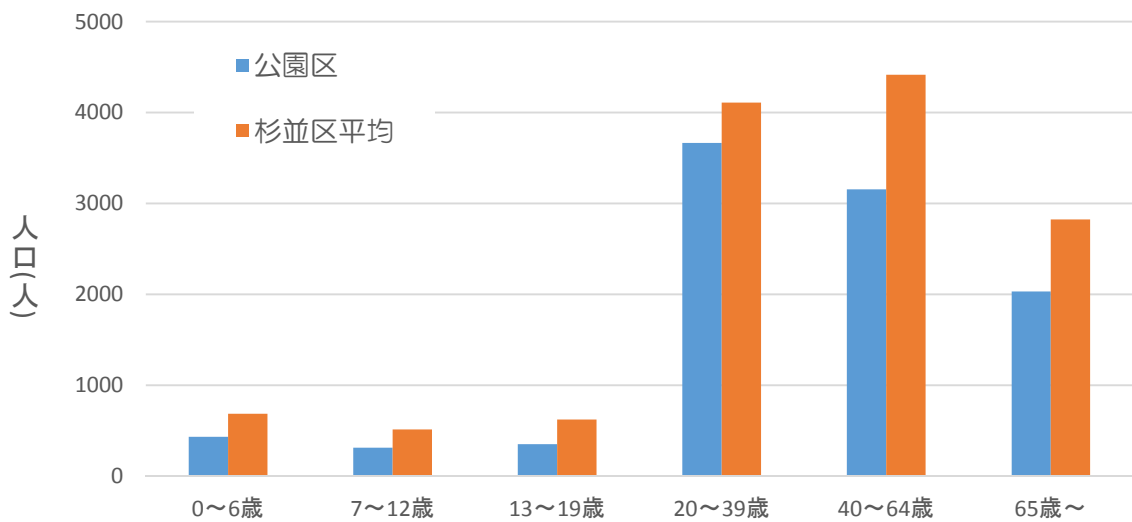


公園の面積内訳

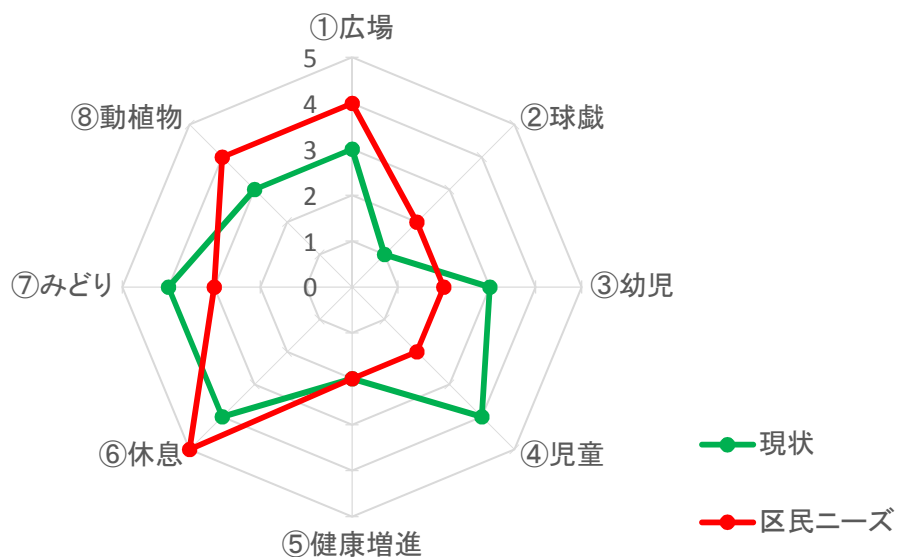


公園の設置年内訳

公園区情報	最寄駅	JR中央線 高円寺駅（核となる公園から約720m）		
	まちづくり基本方針による地域分け	高円寺地域(42%)、阿佐谷地域(35%)		
	地区計画	気象研究所跡地周辺地区地区計画		
	小学校通学区域	馬橋小学校(65%)、杉並第一小学校(6%)、杉並第四小学校(6%)		
	中学校通学区域	杉森中学校(73%)、高円寺中学校(4%)		
	広域避難場所等	核となる公園は一時避難地(馬橋公園)の一部		
	緑被率	17.07%	公園区内の公園等面積	約 21,910m ²
	公園区内の人口	約 9,942人	一人当たりの公園等面積	約 2.20m ²



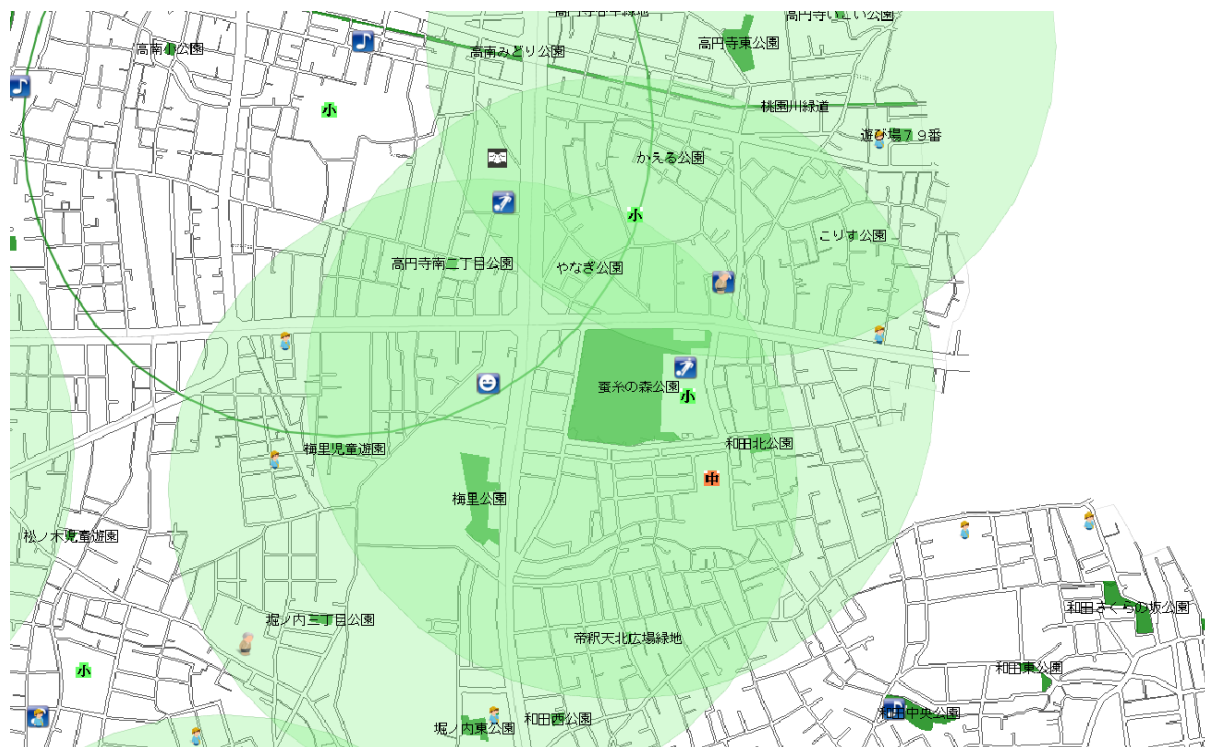
公園区内の人口分布



ニーズと現状の公園機能 レーダーチャート

平成30年4月1日現在

蚕糸の森公園区

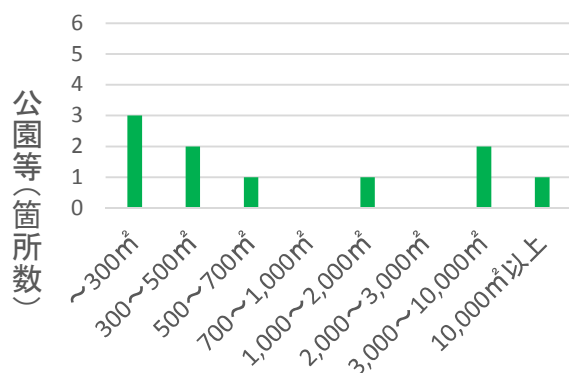


- 小学校
- 中学校
- 保育施設
- 児童館
- 高齢者施設
- スポーツ施設
- 集会施設
- 図書館
- 公園区

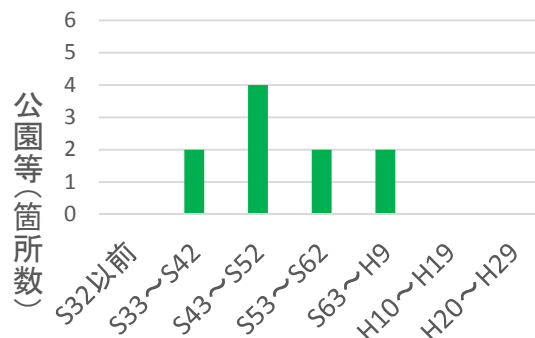
250m

公園位置図

公園情報	公園名称	所在地	設置年月日	面積 (㎡)	みどりの基本計画による公園種別
	梅里公園	梅里1丁目 1番55号	昭和42年3月24日	5621.32	のびのび公園
	桃園川緑道	高円寺南1丁目34番10号	昭和44年4月1日	8948.97	緑道
	和田北公園	和田3丁目41番20号	昭和47年1月10日	1017.99	ふれあい公園
	かえる公園	高円寺南1丁目16番12号	昭和50年1月25日	288.06	300㎡未満の公園
	やなぎ公園	高円寺南1丁目12番14号	昭和52年4月1日	439.86	まちかど公園
	高円寺南二丁目公園	高円寺南2丁目 2番12号	昭和61年3月22日	327.52	まちかど公園
	蚕糸の森公園	和田3丁目55番30号	昭和61年5月31日	27146.86	地域公園
	帝釈天北広場緑地	和田3丁目 9番 7号	平成2年3月31日	115.46	300㎡未満の公園
	こりす公園	高円寺南1丁目 4番16号	平成4年3月31日	238.21	300㎡未満の公園
梅里児童遊園	梅里1丁目14番2号	昭和40年9月2日	698.44	児童遊園	

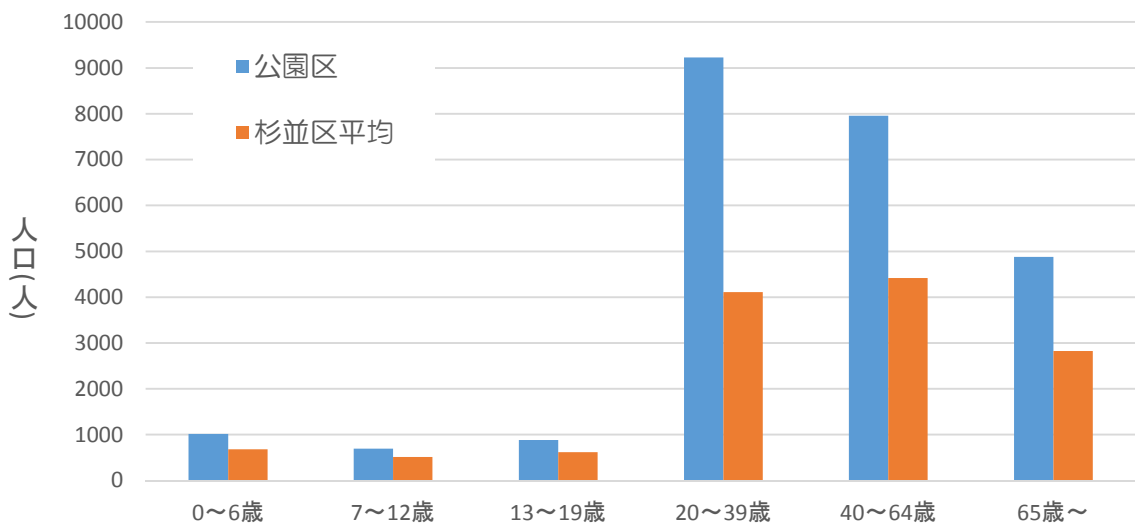


公園の面積内訳

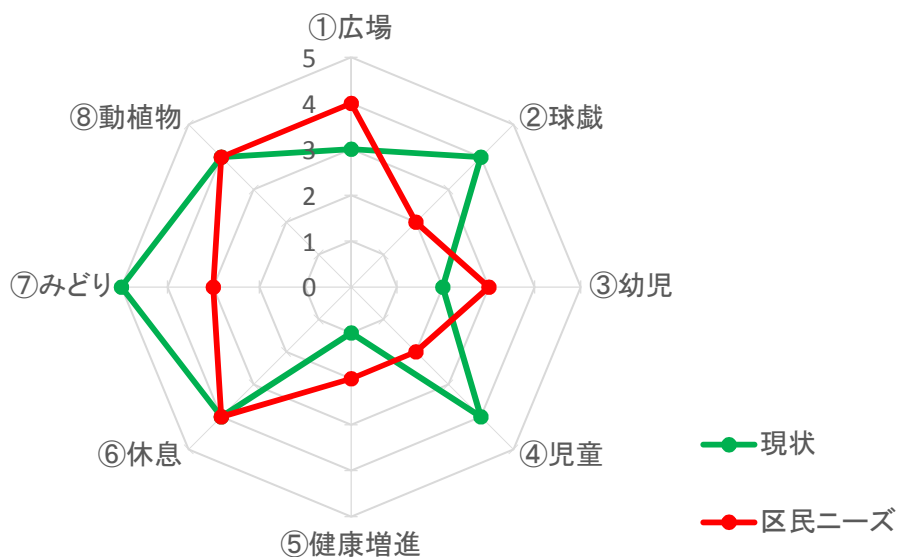


公園の設置年内訳

公園 区 情 報	最寄駅	東京メトロ丸ノ内線 東高円寺駅（核となる公園から約200m）		
	まちづくり基本方針 による地域分け	高円寺地域(98%)		
	地区計画	蚕糸試験場跡地周辺地区地区計画		
	小学校通学区域	杉並第十小学校(52%)、杉並第三小学校(29%)、杉並第八小学校(13%)、堀ノ内小学校(2%)、和田小学校(2%)		
	中学校通学区域	高南中学校(83%)、和田中学校(11%)、松ノ木中学校(2%)、高円寺中学校(2%)		
	広域避難場所等	核となる公園は広域避難場所(蚕糸の森公園一帯)の一部		
	緑被率	17.53%	公園区内の公園等面積	約 37,393m ²
	公園区内の人口	約 24,658人	一人当たりの公園等面積	約 1.52m ²



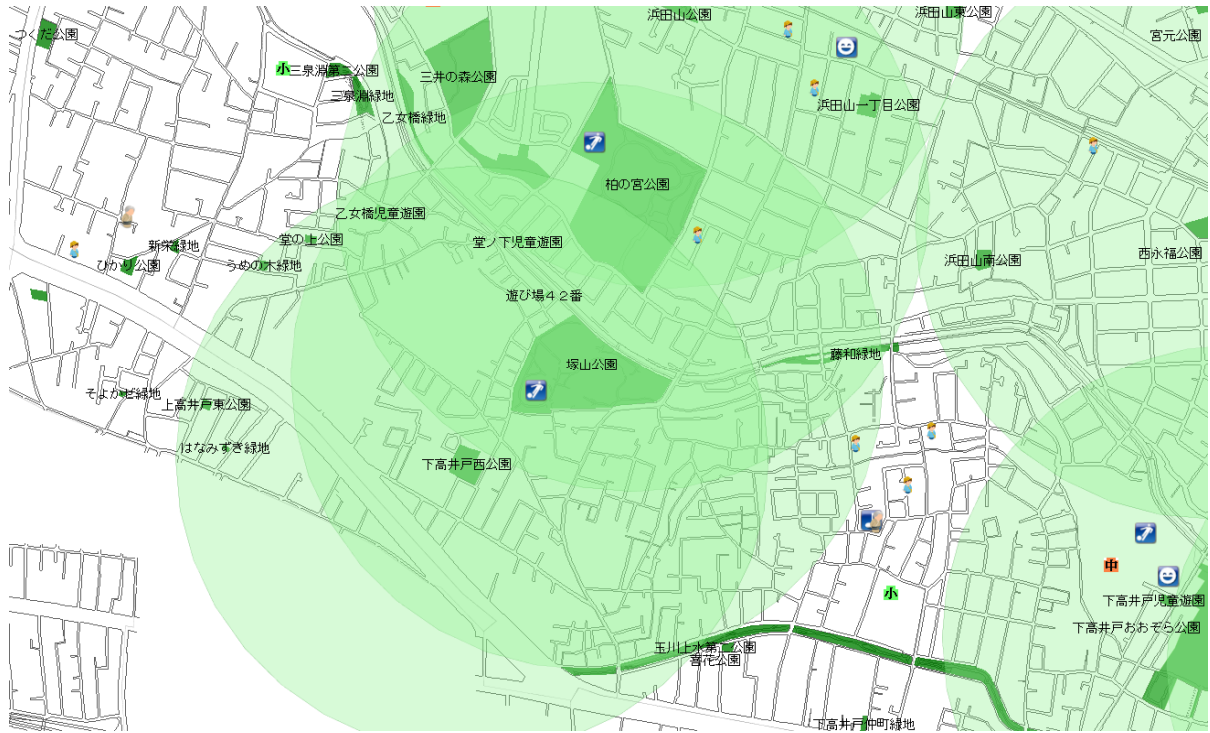
公園区内の人口分布



ニーズと現状の公園機能 レーダーチャート

平成30年4月1日現在

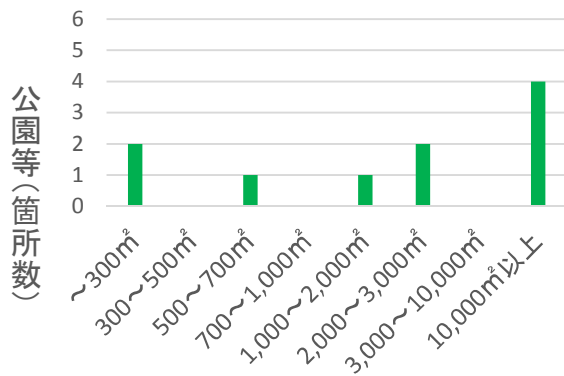
塚山公園区



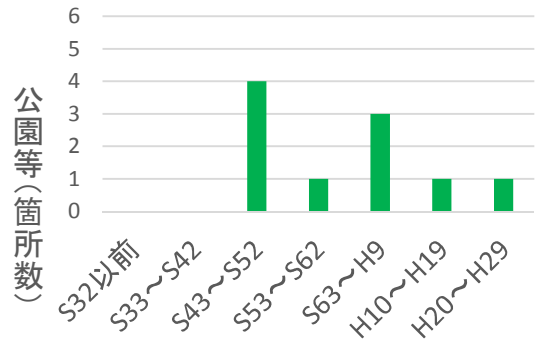
- 小学校
- 中学校
- 保育施設
- 児童館
- 高齢者施設
- 公園区
- スポーツ施設
- 集会施設
- 図書館

250m
公園位置図

公園情報	公園名称	所在地	設置年月日	面積 (㎡)	みどりの基本計画による公園種別
	玉川上水第二公園	下高井戸3丁目 1番14号	昭和43年10月1日	13193.78	緑道
	下高井戸西公園	下高井戸5丁目 9番24号	昭和48年1月5日	2501.81	ふれあい公園
	塚山公園	下高井戸5丁目23番12号	昭和63年3月31日	28700.67	地域公園
	乙女橋緑地	高井戸東1丁目29番16号	平成3年3月11日	1580.96	ふれあい公園
	藤和緑地	下高井戸4丁目39番22号	平成4年2月27日	2413.72	ふれあい公園
	柏の宮公園	浜田山2丁目5番1号	平成16年10月30日	43458.30	地域公園
	三井の森公園	高井戸東1丁目28番2号	平成22年4月1日	17350.45	都市緑地
	乙女橋児童遊園	高井戸東1丁目 1番38号	昭和47年4月1日	631.13	児童遊園
	堂ノ下児童遊園	浜田山2丁目 2番 1号	昭和53年6月20日	294.98	児童遊園
遊び場42番	下高井戸5丁目26番 4号	昭和48年11月1日	185.80	遊び場	

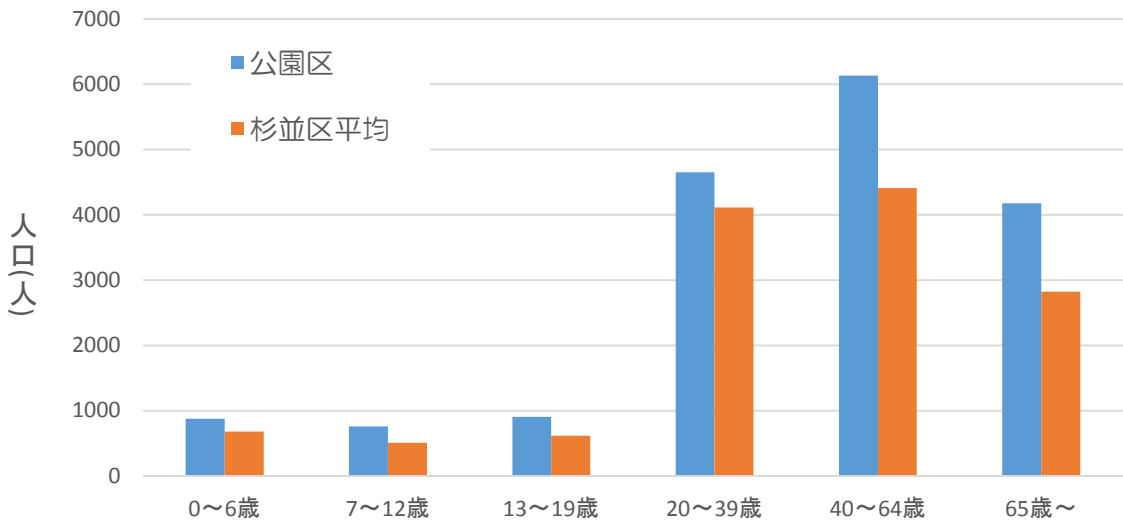


公園の面積内訳

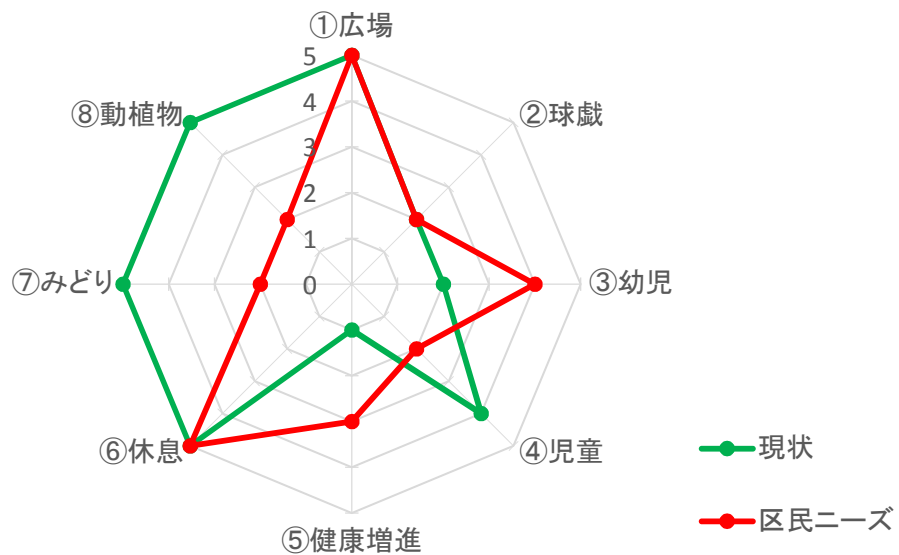


公園の設置年内訳

公園 区 情 報	最寄駅	京王井の頭線 浜田山駅（核となる公園から約730m）		
	まちづくり基本方針 による地域分け	高井戸地域(98%)		
	地区計画	高井戸東一丁目地区地区計画		
	小学校通学区域	高井戸東小学校(65%)、高井戸第三小学校(33%)		
	中学校通学区域	高井戸中学校(63%)、向陽中学校(35%)		
	広域避難場所等	核となる公園は一時避難地(塚山公園)の一部		
	緑被率	29.12%	公園区内の公園等面積	約 94,767m ²
	公園区内の人口	約 17,508人	一人当たりの公園等面積	約 5.41m ²



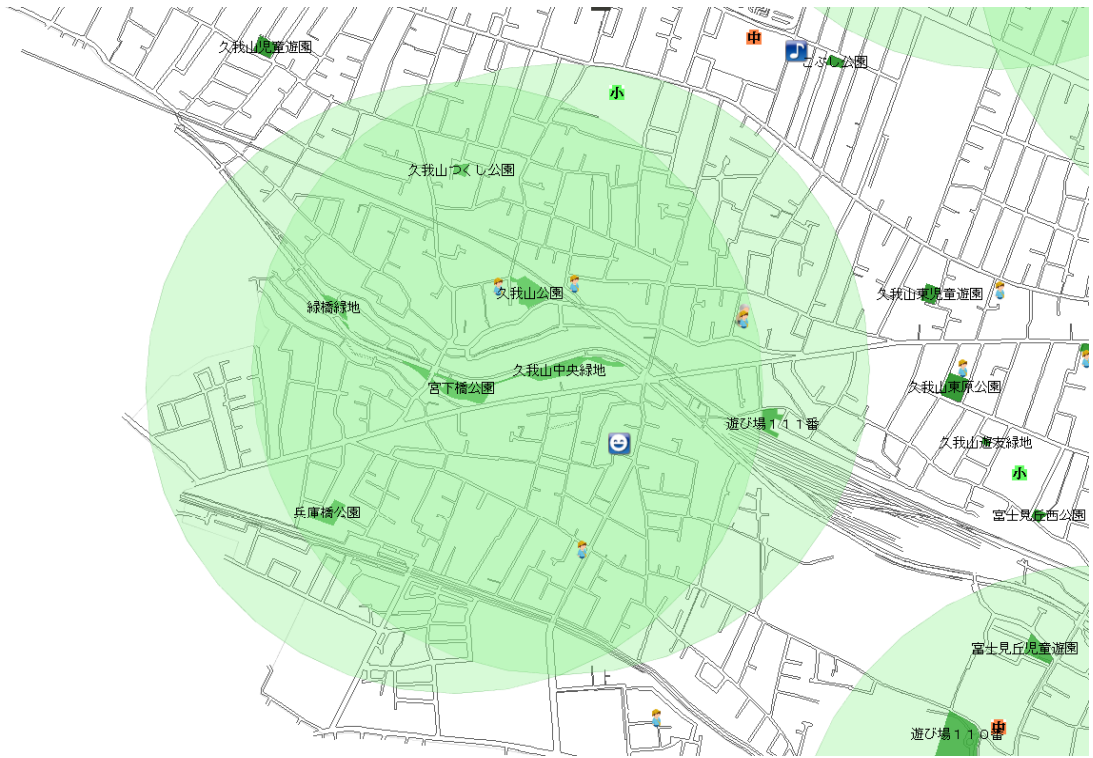
公園区内の人口分布



ニーズと現状の公園機能 レーダーチャート

平成30年4月1日現在

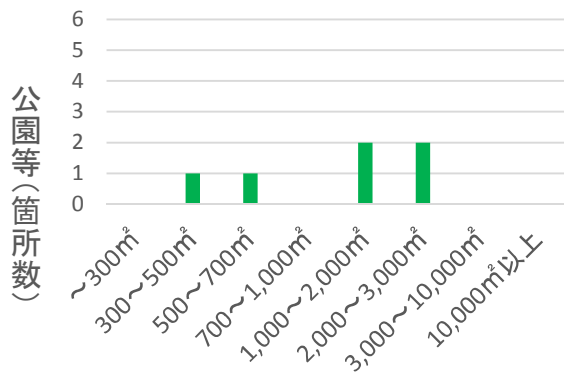
宮下橋公園区



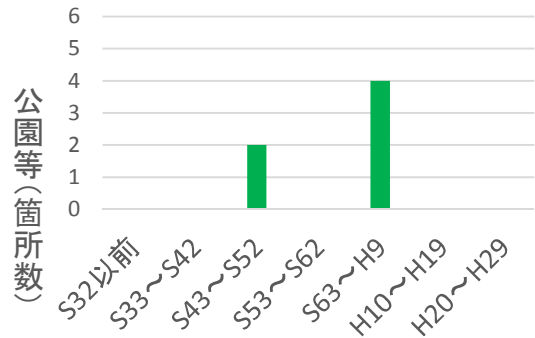
- 小学校
- 中学校
- 保育施設
- 児童館
- 高齢者施設
- 公園区
- スポーツ施設
- 集会施設
- 図書館

250m
公園位置図

公園情報	公園名称	所在地	設置年月日	面積 (㎡)	みどりの基本計画による公園種別
	久我山公園	久我山3丁目37番3号	昭和47年4月1日	1815.61	ふれあい公園
	久我山つくし公園	久我山4丁目13番24号	昭和52年4月1日	396.75	まちかど公園
	兵庫橋公園	久我山3丁目5番37号	昭和63年11月19日	1133.40	ふれあい公園
	緑橋緑地	久我山3丁目30番2号	平成1年3月31日	671.26	都市緑地
	宮下橋公園	久我山3丁目27番15号	平成1年3月31日	2776.16	都市緑地
	久我山中央緑地	久我山3丁目25番21号	平成2年3月8日	2544.11	都市緑地

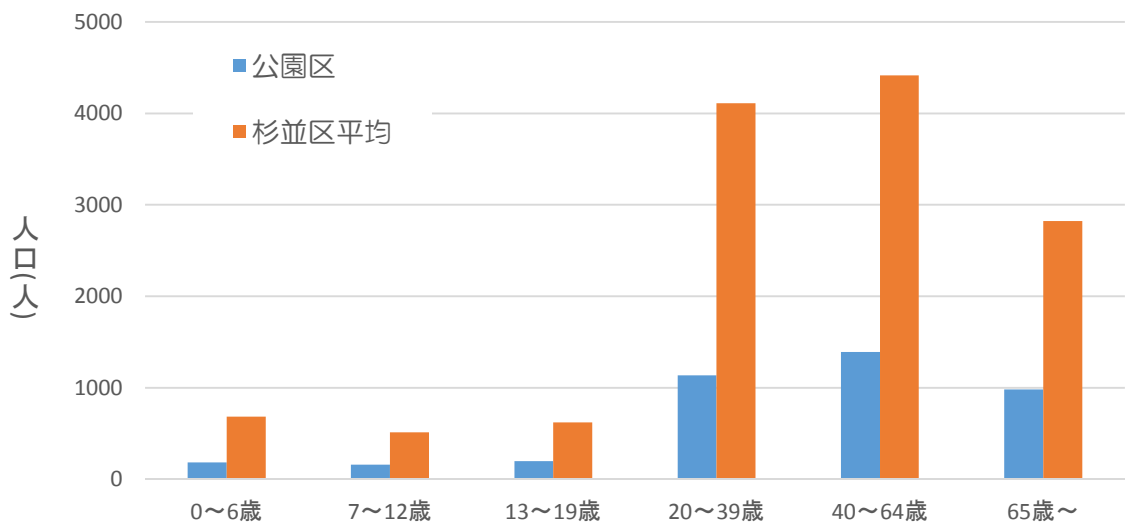


公園の面積内訳

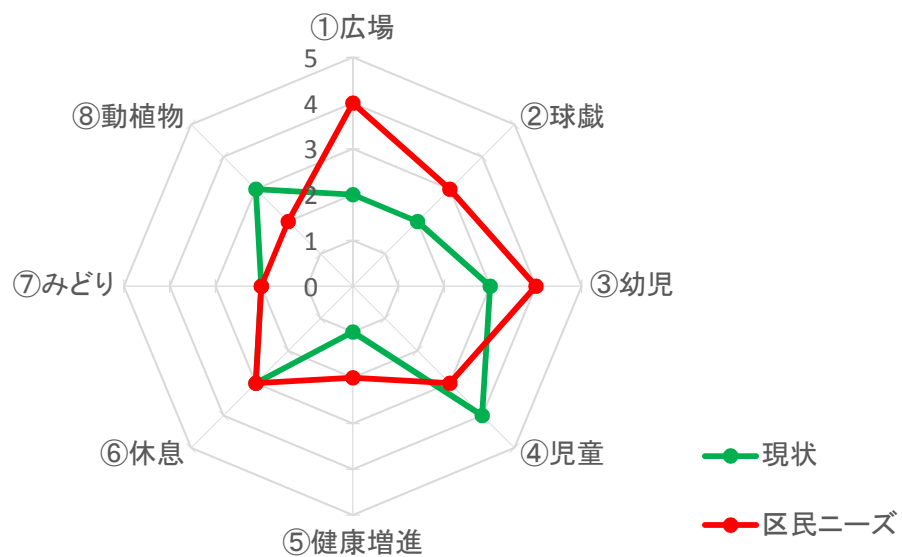


公園の設置年内訳

公園 区 情 報	最寄駅	京王井の頭線 久我山駅（核となる公園から約280m）		
	まちづくり基本方針 による地域分け	高井戸地域(92%)		
	地区計画	玉川上水・放射5号線周辺地区地区計画		
	小学校通学区域	高井戸第二小学校(74%)、久我山小学校(4%)、富士見丘小学校(14%)		
	中学校通学区域	西宮中学校(50%)、富士見丘中学校(42%)		
	広域避難場所等	核となる公園から広域避難場所(久我山二丁目地区グランドー帯)まで約540m		
	緑被率	41.44%	公園区内の公園等面積	約 9,337㎡
	公園区内の人口	約 4,047人	一人当たりの公園等面積	約 2.31㎡



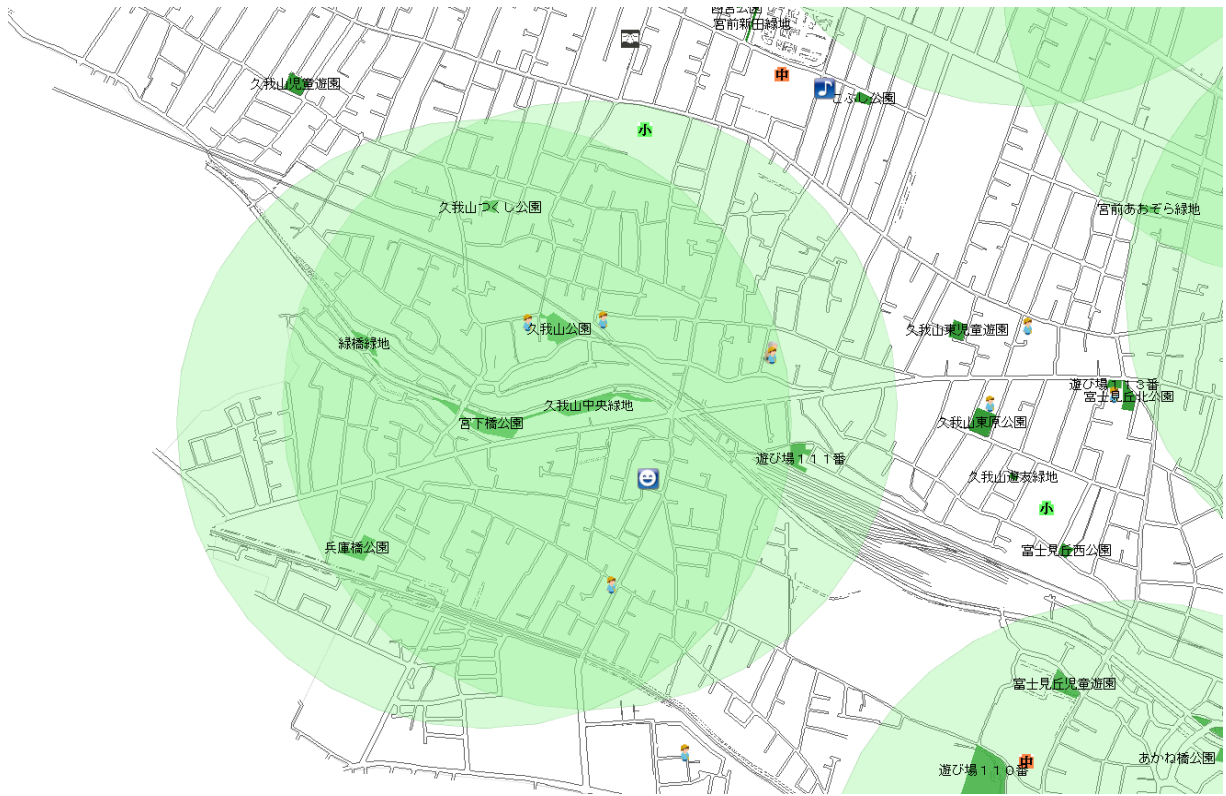
公園区内の人口分布



ニーズと現状の公園機能 レーダーチャート

平成30年4月1日現在

久我山中央緑地区

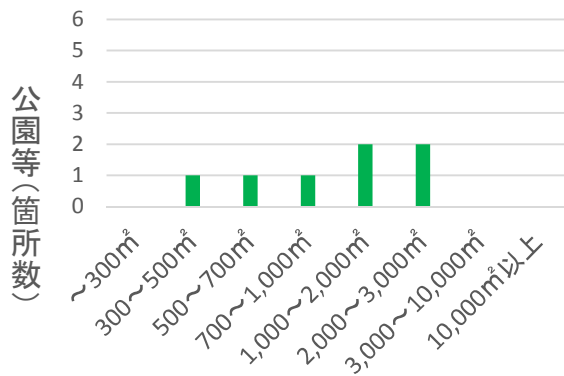


- 小学校
- 中学校
- 保育施設
- 児童館
- 高齢者施設
- スポーツ施設
- 集会施設
- 図書館
- 公園区

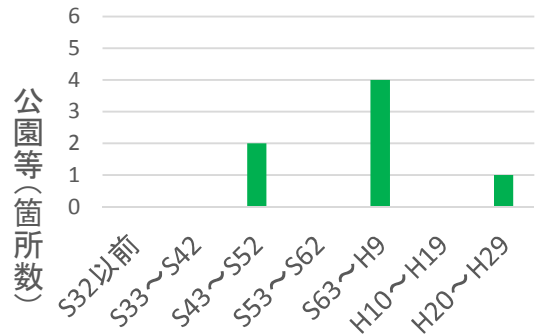
250m

公園位置図

公園情報	公園名称	所在地	設置年月日	面積 (㎡)	みどりの基本計画による公園種別
	久我山公園	久我山3丁目37番 3号	昭和47年4月1日	1815.61	ふれあい公園
	久我山つくし公園	久我山4丁目13番24号	昭和52年4月1日	396.75	まちかど公園
	兵庫橋公園	久我山3丁目 5番37号	昭和63年11月19日	1133.40	ふれあい公園
	緑橋緑地	久我山3丁目30番 2号	平成1年3月31日	671.26	都市緑地
	宮下橋公園	久我山3丁目27番15号	平成1年3月31日	2776.16	都市緑地
	久我山中央緑地	久我山3丁目25番21号	平成2年3月8日	2544.11	都市緑地
	遊び場111番	久我山5丁目4番6号	平成28年7月7日	910.40	遊び場

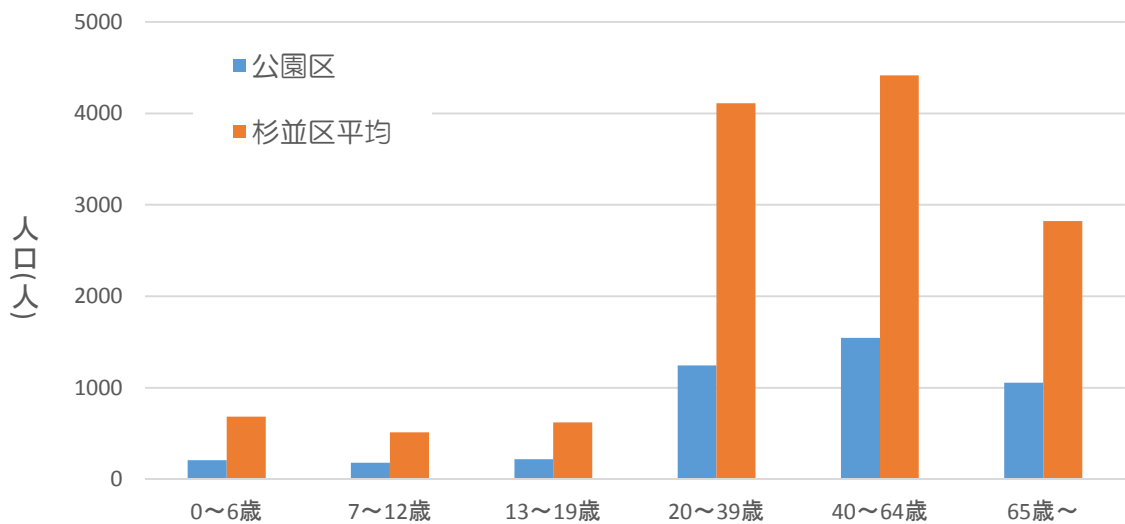


公園の面積内訳

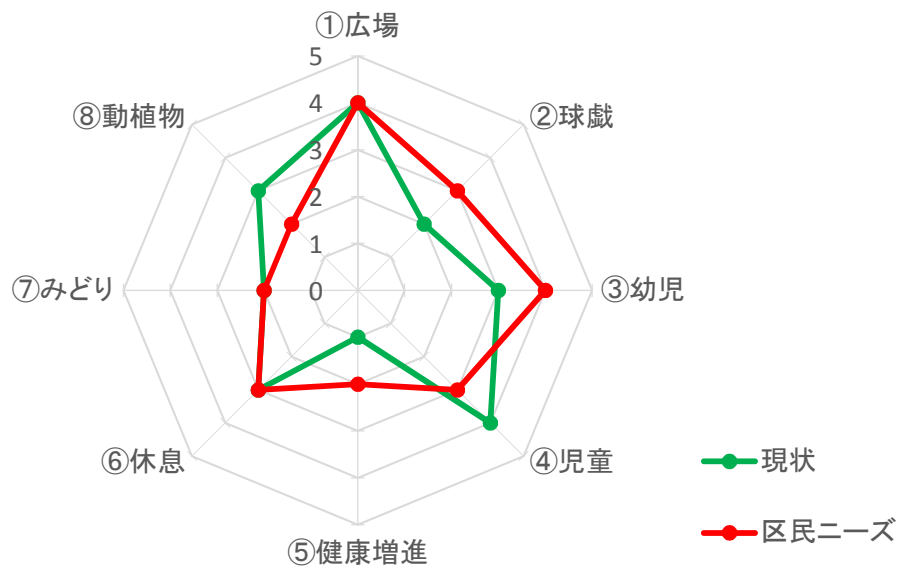


公園の設置年内訳

公園 区 情 報	最寄駅	京王井の頭線 久我山駅（核となる公園から約130m）		
	まちづくり基本方針 による地域分け	高井戸地域(99%)		
	地区計画	玉川上水・放射5号線周辺地区地区計画		
	小学校通学区域	高井戸第二小学校(74%)、久我山小学校(16%)、富士見丘小学校(9%)		
	中学校通学区域	西宮中学校(54%)、富士見丘中学校(45%)		
	広域避難場所等	核となる公園から広域避難場所(久我山二丁目地区グランド一帯)まで約440m		
	緑被率	37.25%	公園区内の公園等面積	約 10,248㎡
	公園区内の人口	約 4,452人	一人当たりの公園等面積	約 2.30㎡



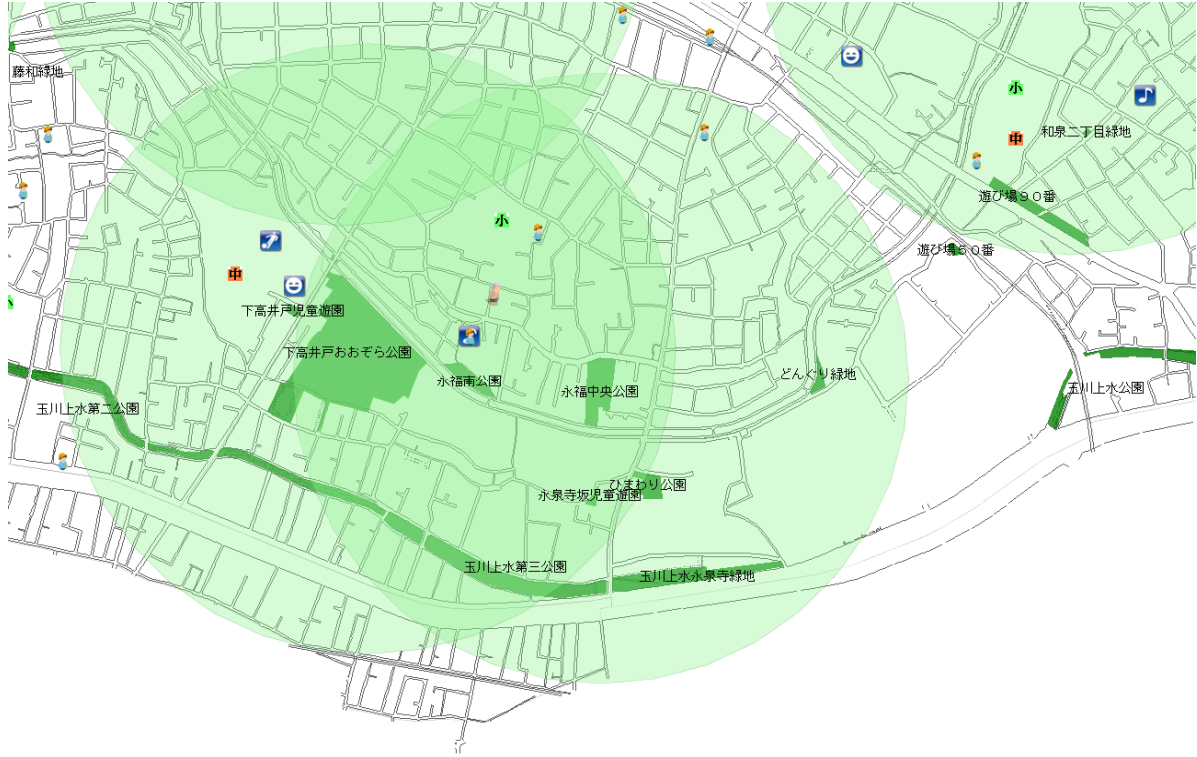
公園区内の人口分布



ニーズと現状の公園機能 レーダーチャート

平成30年4月1日現在

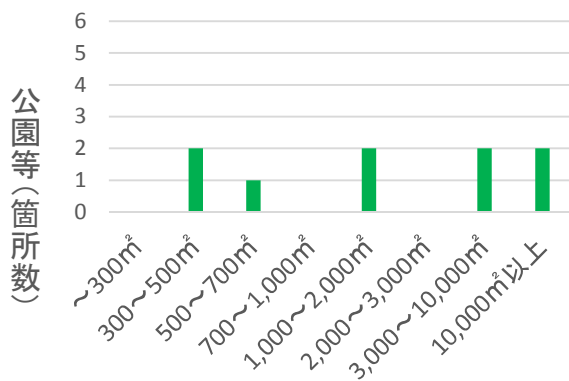
永福中央公園区



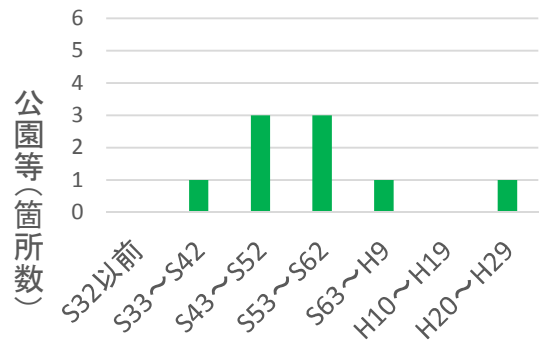
- 小学校
- 中学校
- 保育施設
- 児童館
- 高齢者施設
- スポーツ施設
- 集会施設
- 図書館
- 公園区

250m
公園位置図

公園情報	公園名称	所在地	設置年月日	面積(㎡)	みどりの基本計画による公園種別
	玉川上水第三公園	下高井戸2丁目 1番 1号	昭和46年7月1日	12250.90	緑道
	永福南公園	永福2丁目 6番23号	昭和47年4月1日	1646.77	ふれあい公園
	ひまわり公園	永福1丁目 7番 6号	昭和61年3月22日	1625.86	ふれあい公園
	どんぐり緑地	永福1丁目 7番28号	昭和54年4月1日	685.68	まちかど公園
	玉川上水永泉寺緑地	永福1丁目 4番 1号	昭和54年9月15日	4813.26	緑道
	永福中央公園	永福2丁目 1番12号	平成4年1月16日	4166.22	のびのび公園
	下高井戸おおぞら公園	下高井戸2丁目28番23号	平成29年3月30日	30757.41	地域公園
	下高井戸児童遊園	下高井戸3丁目25番 5号	昭和41年8月23日	334.22	児童遊園
	永泉寺坂児童遊園	下高井戸2丁目21番29号	昭和44年11月14日	312.17	児童遊園

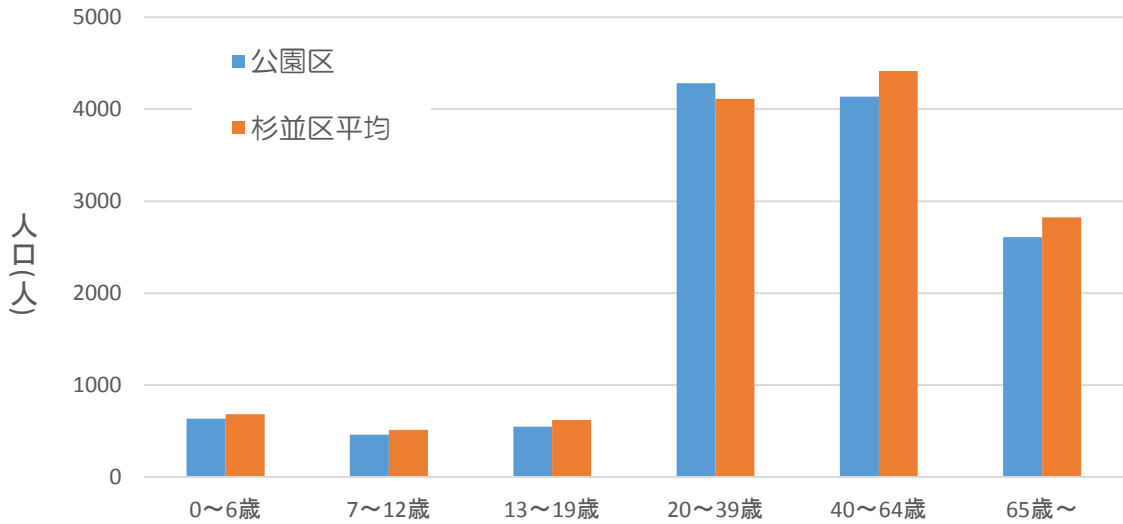


公園の面積内訳

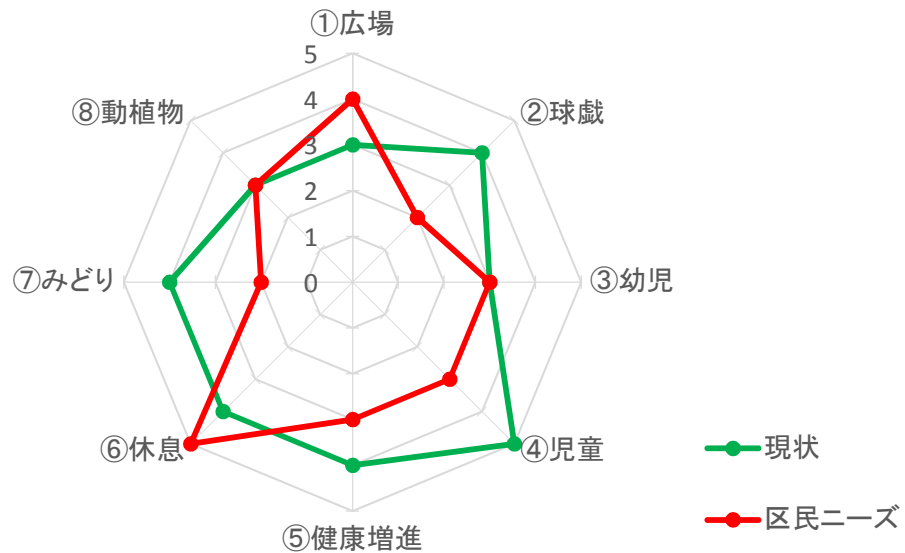


公園の設置年内訳

公園 区 情 報	最寄駅	京王井の頭線 永福町駅（核となる公園から約610m）		
	まちづくり基本方針 による地域分け	方南・和泉地域(95%)		
	地区計画	なし		
	小学校通学区域	永福小学校(94%)、高井戸第三小学校(1%)		
	中学校通学区域	向陽中学校(64%)、和泉中学校(31%)		
	広域避難場所等	核となる公園から広域避難場所(明大和泉校舎一帯)まで約170m		
	緑被率	26.35%	公園区内の公園等面積	約 54,592m ²
	公園区内の人口	約 12,675人	一人当たりの公園等面積	約 4.31m ²



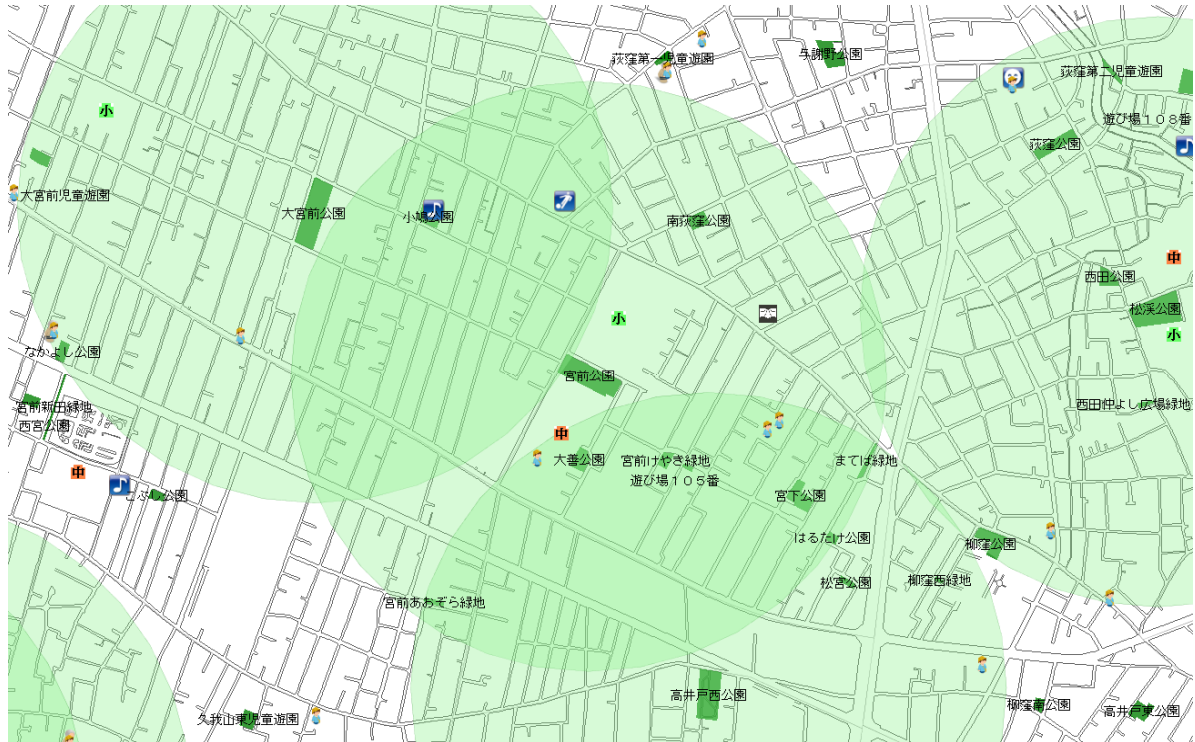
公園区内の人口分布



ニーズと現状の公園機能 レーダーチャート

平成30年4月1日現在

宮前公園区

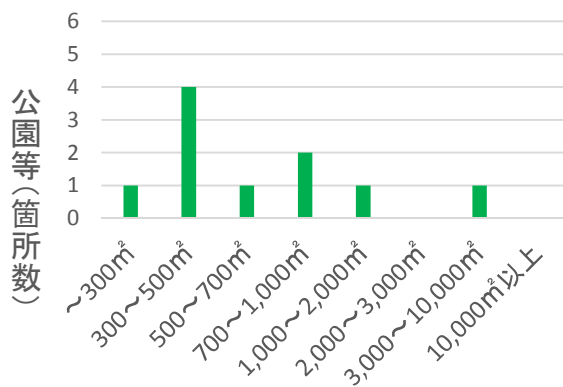


- 小学校
- 中学校
- 保育施設
- 児童館
- 高齢者施設
- スポーツ施設
- 集会施設
- 図書館

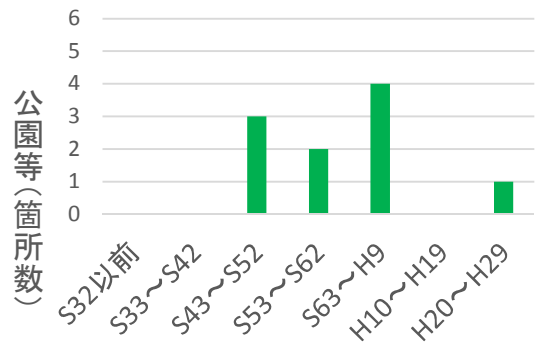


250m
公園位置図

公園情報	公園名称	所在地	設置年月日	面積(㎡)	みどりの基本計画による公園種別
	宮下公園	宮前2丁目27番30号	昭和44年4月1日	1298.21	ふれあい公園
	小鳩公園	宮前3丁目29番2号	昭和49年3月31日	595.01	まちかど公園
	南荻窪公園	南荻窪1丁目28番11号	昭和50年1月15日	709.93	まちかど公園
	大善公園	宮前2丁目15番3号	昭和53年4月1日	854.50	まちかど公園
	まてば緑地	宮前2丁目29番18号	昭和55年2月1日	399.49	まちかど公園
	はるたけ公園	宮前2丁目2番17号	昭和63年1月20日	303.99	まちかど公園
	宮前けやき緑地	宮前2丁目9番11号	平成3年3月28日	461.69	まちかど公園
	宮前公園	宮前2丁目12番18号	平成4年10月13日	3727.08	のびのび公園
	宮前あおぞら緑地 遊び場105番	宮前4丁目25番6号 宮前2丁目8番15号	平成6年12月19日 平成21年5月11日	305.00 127.66	まちかど公園 遊び場

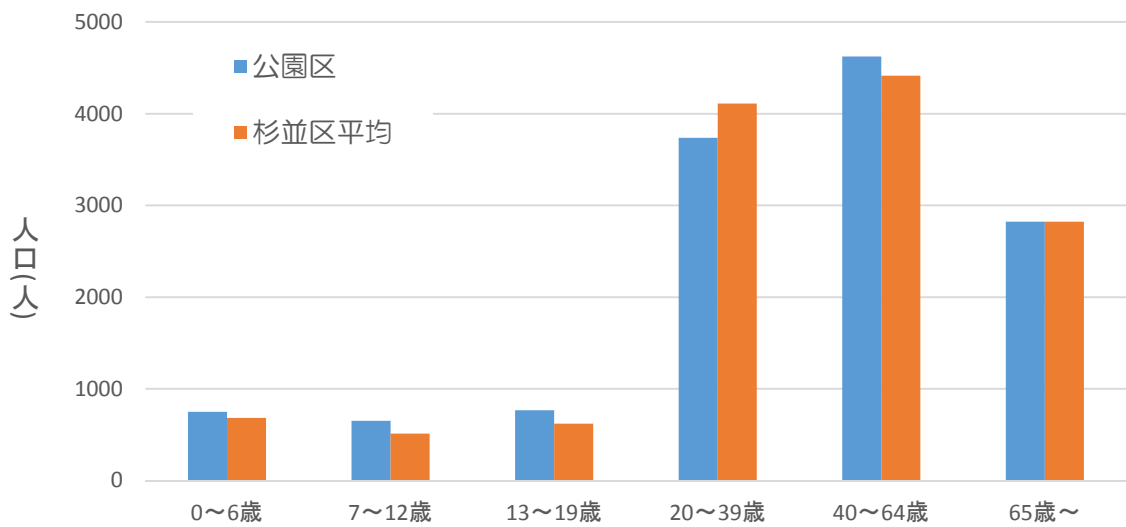


公園の面積内訳

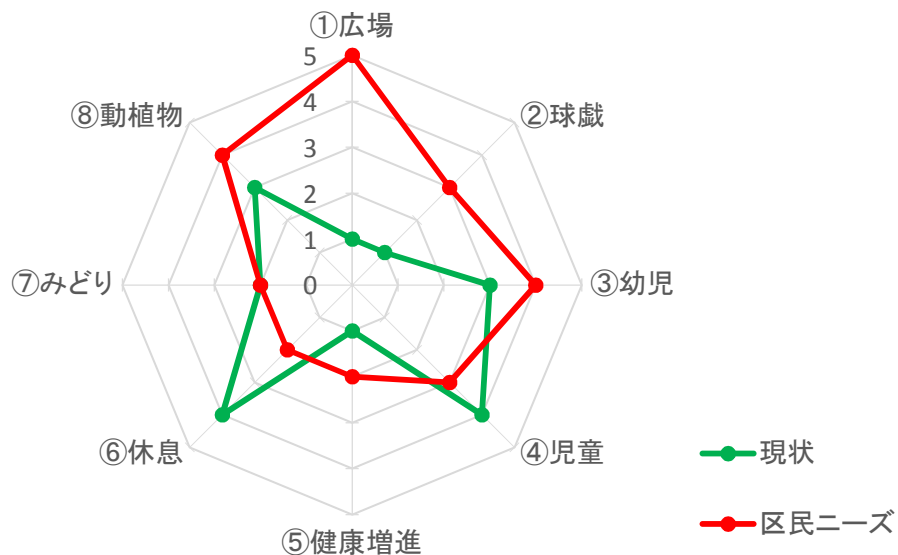


公園の設置年内訳

公園 区 情 報	最寄駅	JR中央線 西荻窪駅（核となる公園から約1000m）		
	まちづくり基本方針 による地域分け	荻窪地域(84%)、高井戸地域(10%)、西荻地域(6%)		
	地区計画	宮前三丁目地区地区計画、宮前二丁目地区地区計画		
	小学校通学区域	荻窪小学校(78%)、久我山小学校(21%)、高井戸小学校(1%)		
	中学校通学区域	宮前中学校(96%)、神明中学校(4%)		
	広域避難場所等	核となる公園から広域避難場所(高井戸駅一帯)まで約1060m		
	緑被率	23.01%	公園区内の公園等面積	約 8,783m ²
	公園区内の人口	約 13,355人	一人当たりの公園等面積	約 0.66m ²



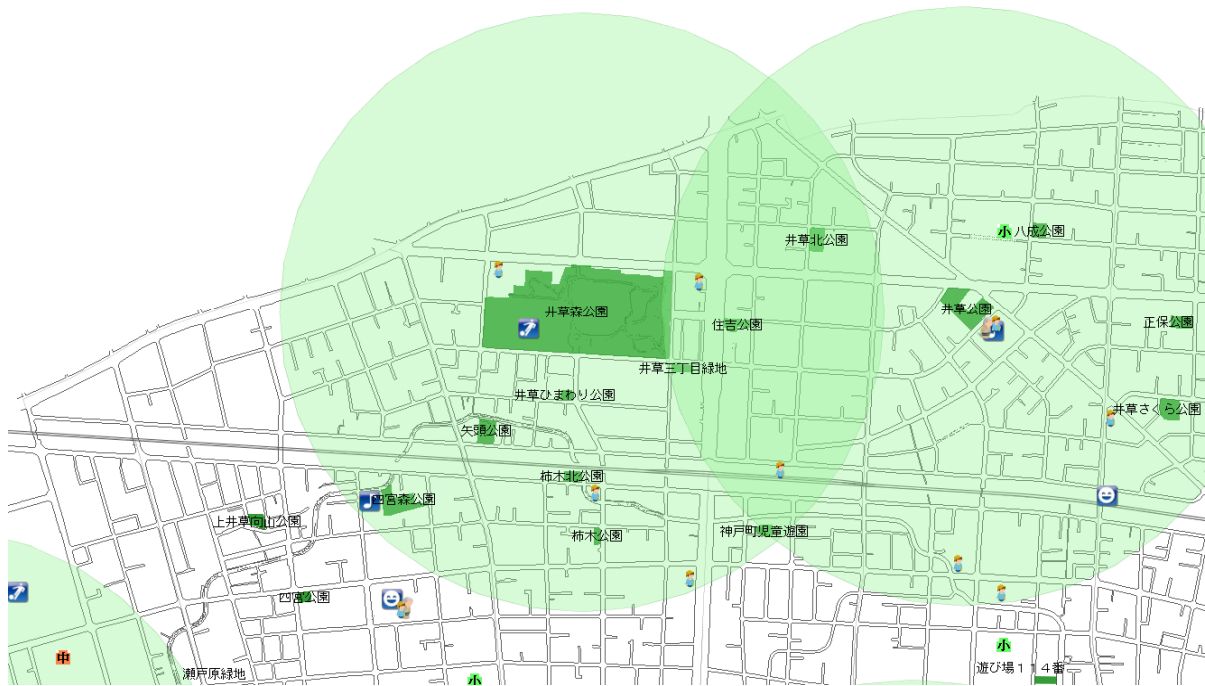
公園区内の人口分布



ニーズと現状の公園機能 レーダーチャート

平成30年4月1日現在

井草森公園区

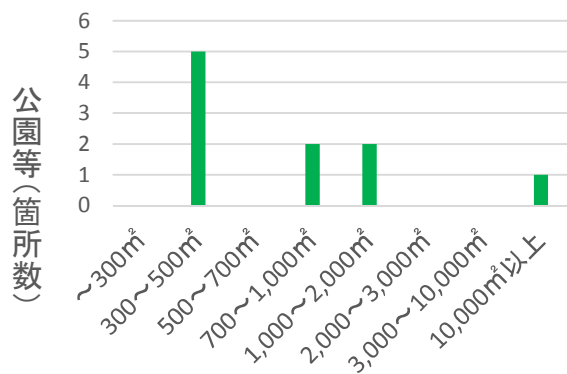


- 小学校
- 中学校
- 保育施設
- 児童館
- 高齢者施設
- スポーツ施設
- 集会施設
- 図書館

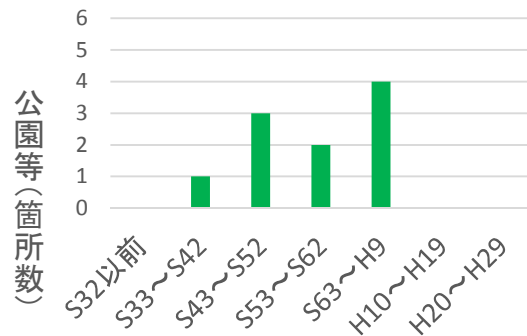


250m
公園位置図

公園情報	公園名称	所在地	設置年月日	面積 (㎡)	みどりの基本計画による公園種別
	矢頭公園	井草4丁目 3番 5号	昭和45年4月1日	1169.49	ふれあい公園
	井草北公園	井草3丁目20番10号	昭和48年11月30日	994.98	まちかど公園
	住吉公園	井草3丁目15番 5号	昭和50年4月1日	754.19	まちかど公園
	四宮森公園	上井草2丁目41番25号	昭和55年4月1日	1853.32	ふれあい公園
	柿木公園	上井草1丁目26番18号	昭和57年12月20日	300.09	まちかど公園
	井草ひまわり公園	井草4丁目 8番21号	昭和63年2月23日	342.15	まちかど公園
	柿木北公園	上井草1丁目33番 3号	平成6年3月31日	498.14	まちかど公園
	井草森公園	井草4丁目12番 1号	平成8年3月31日	39503.80	地域公園
	井草三丁目緑地	井草3丁目 4番13号	平成9年7月1日	442.61	まちかど公園
神戸町児童遊園	下井草5丁目19番 8号	昭和37年3月23日	486.92	児童遊園	

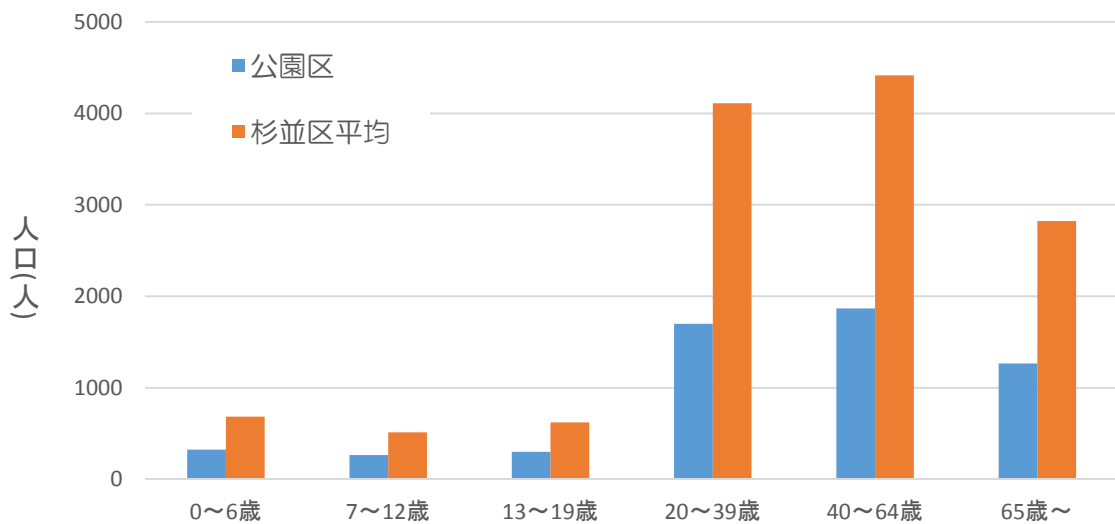


公園の面積内訳

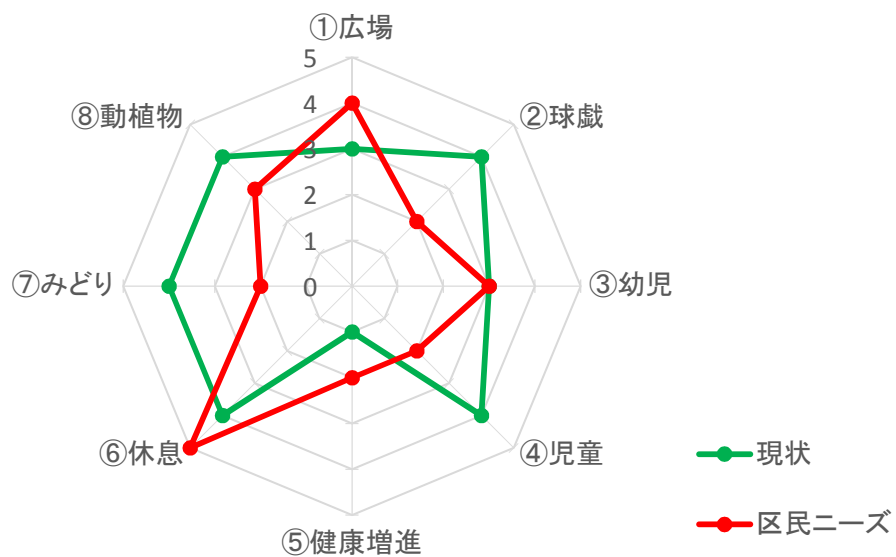


公園の設置年内訳

公園 区 情 報	最寄駅	西武新宿線 井荻駅（核となる公園から約420m）		
	まちづくり基本方針 による地域分け	井草地域(75%)		
	地区計画	なし		
	小学校通学区域	四宮小学校(41%)、八成小学校(31%)、桃井第五小学校(3%)		
	中学校通学区域	井草中学校(43%)、中瀬中学校(22%)、井荻中学校(10%)		
	広域避難場所等	核となる公園は広域避難場所(井草森公園一帯)の一部		
	緑被率	26.30%	公園区内の公園等面積	約 46,346m ²
	公園区内の人口	約 5,721人	一人当たりの公園等面積	約 8.10m ²



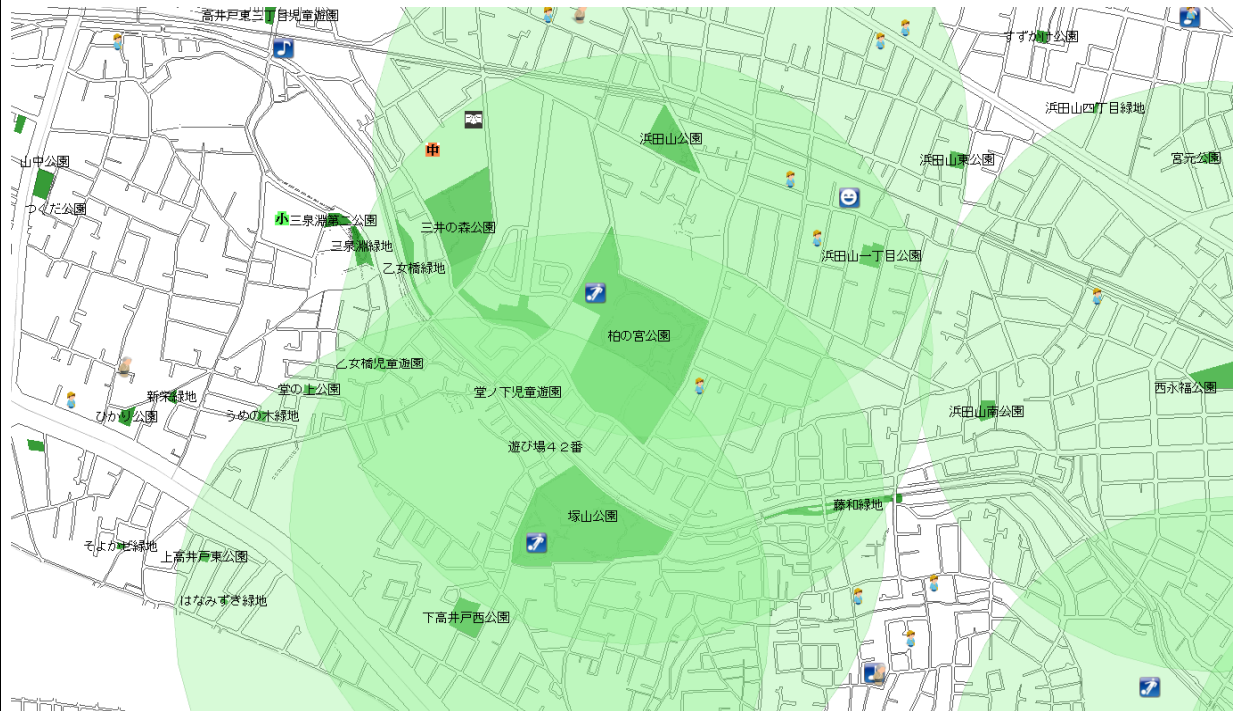
公園区内の人口分布



ニーズと現状の公園機能 レーダーチャート

平成30年4月1日現在

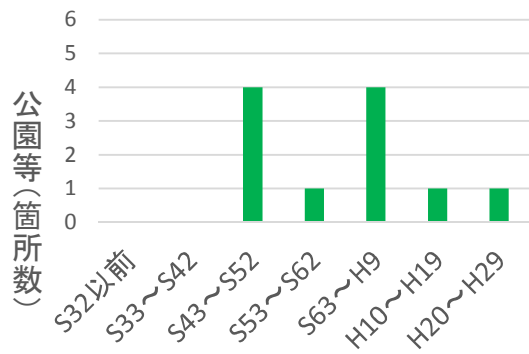
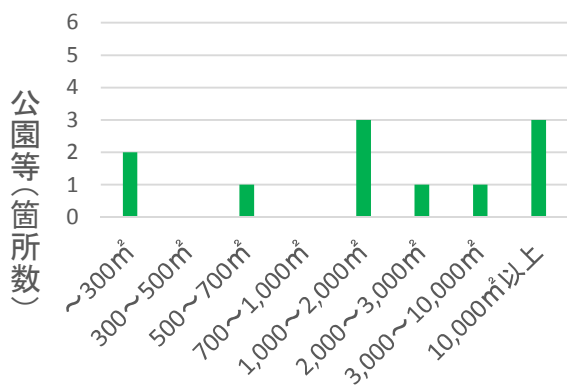
柏の宮公園区



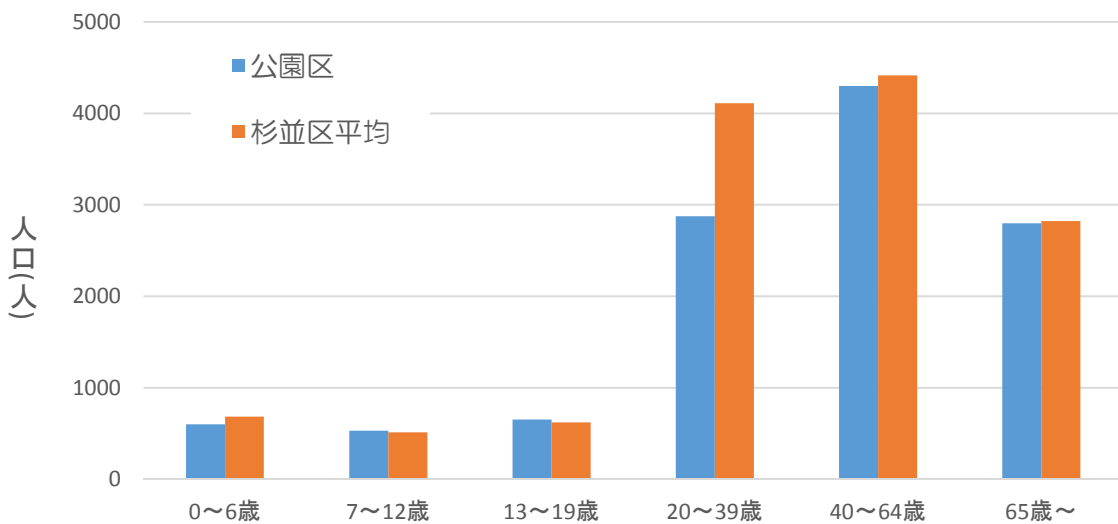
- 小学校
- 中学校
- 保育施設
- 児童館
- 高齢者施設
- スポーツ施設
- 集会施設
- 図書館
- 公園区

250m
公園位置図

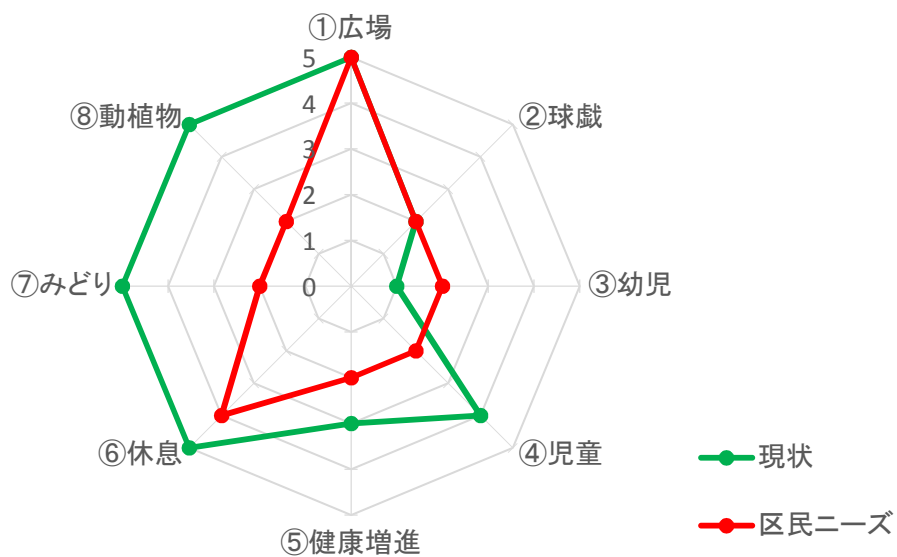
公園情報	公園名称	所在地	設置年月日	面積 (㎡)	みどりの基本計画による公園種別
	浜田山公園	浜田山2丁目17番 1号	昭和48年2月1日	4594.78	のびのび公園
	三泉淵緑地	高井戸東1丁目15番12号	昭和49年4月1日	1663.47	ふれあい公園
	塚山公園	下高井戸5丁目23番12号	昭和63年3月31日	28700.67	地域公園
	浜田山一丁目公園	浜田山1丁目25番24号	平成2年2月1日	1246.21	ふれあい公園
	乙女橋緑地	高井戸東1丁目29番16号	平成3年3月11日	1580.96	ふれあい公園
	藤和緑地	下高井戸4丁目39番22号	平成4年2月27日	2413.72	ふれあい公園
	柏の宮公園	浜田山2丁目5番1号	平成16年10月30日	43458.30	地域公園
	三井の森公園	高井戸東1丁目28番2号	平成22年4月1日	17350.45	都市緑地
	乙女橋児童遊園	高井戸東1丁目 1番38号	昭和47年4月1日	631.13	児童遊園
	堂ノ下児童遊園	浜田山2丁目 2番 1号	昭和53年6月20日	294.98	児童遊園
遊び場42番	下高井戸5丁目26番 4号	昭和48年11月1日	185.80	遊び場	



公園 区 情 報	最寄駅	京王井の頭線 浜田山駅（核となる公園から約410m）		
	まちづくり基本方針 による地域分け	高井戸地域（100%）		
	地区計画	高井戸東一丁目地区地区計画		
	小学校通学区域	高井戸東小学校（63%）、高井戸第三小学校（29%）、浜田山小学校（8%）		
	中学校通学区域	高井戸中学校（70%）、向陽中学校（30%）		
	広域避難場所等	核となる公園は広域避難場所（柏の宮公園一帯）の一部		
	緑被率	31.45%	公園区内の公園等面積	約 102,120㎡
	公園区内の人口	約 11,760人	一人当たりの公園等面積	約 8.68㎡



公園区内の人口分布



ニーズと現状の公園機能 レーダーチャート

平成30年4月1日現在

天沼弁天池公園区



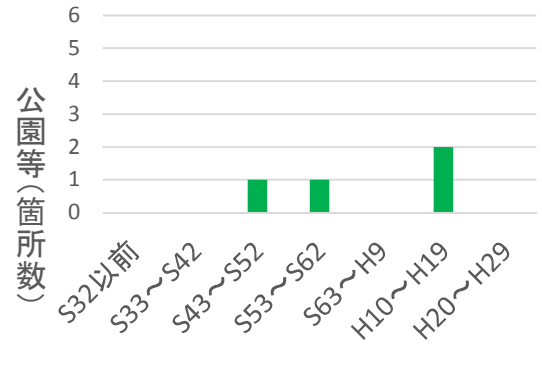
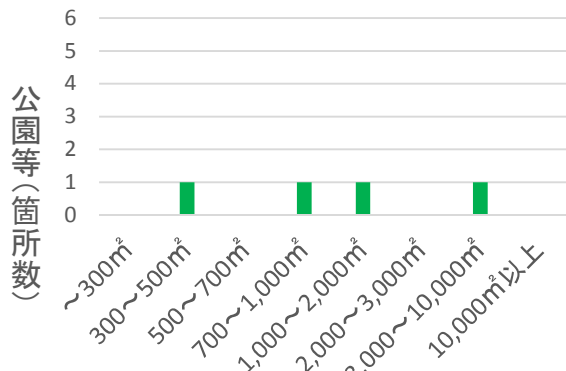
- 小学校
- 中学校
- 保育施設
- 児童館
- 高齢者施設
- スポーツ施設
- 集会施設
- 図書館

250m

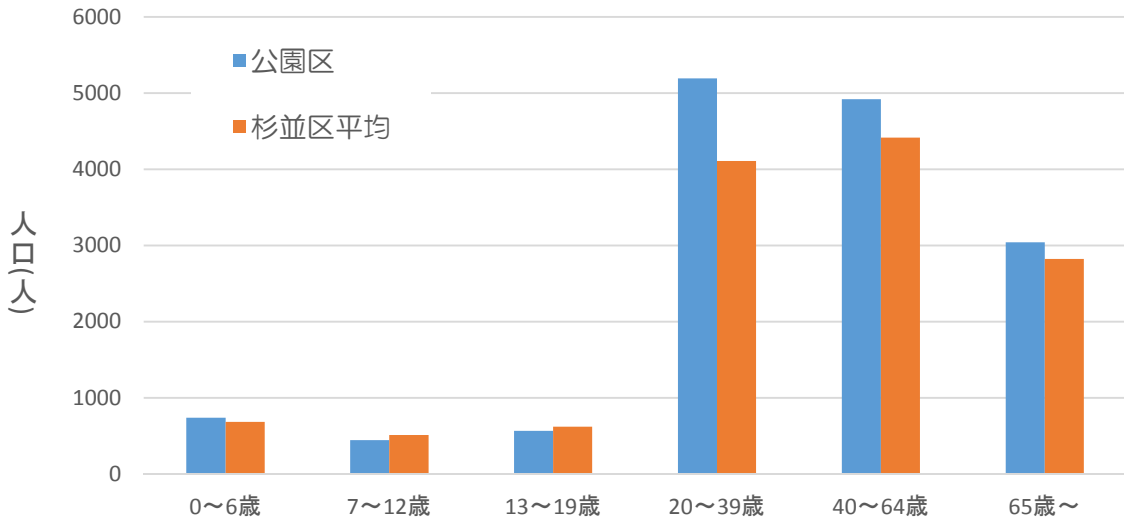


公園位置図

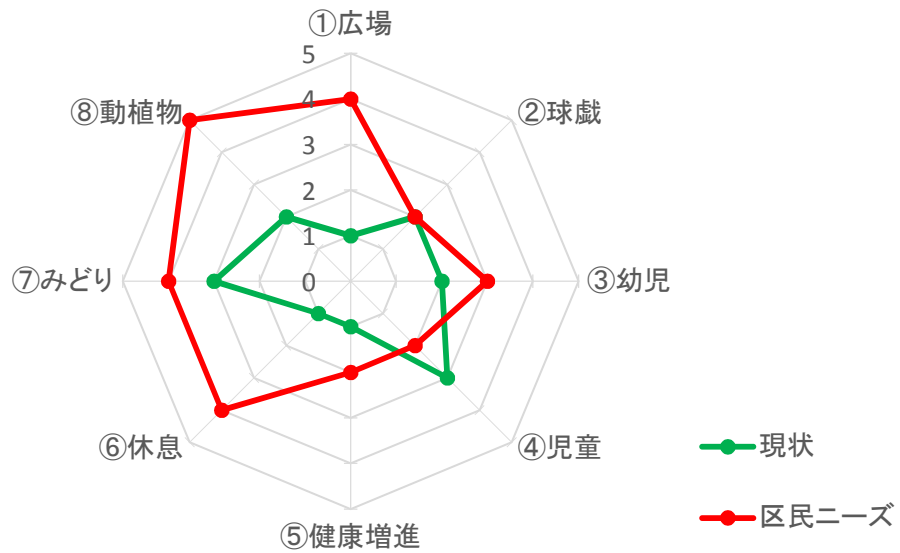
公園情報	公園名称	所在地	設置年月日	面積 (㎡)	みどりの基本計画による公園種別
	天沼西公園	天沼3丁目17番27号	昭和50年2月25日	1061.29	ふれあい公園
	天沼三丁目公園	天沼3丁目36番 3号	昭和59年12月20日	354.14	まちかど公園
	天沼もえぎ公園	天沼3丁目31番 5号	平成11年3月31日	860.99	まちかど公園
	天沼弁天池公園	天沼3丁目23番1号	平成19年4月7日	5295.66	のびのび公園



公園 区 情 報	最寄駅	JR中央線 荻窪駅（核となる公園から約470m）		
	まちづくり基本方針 による地域分け	荻窪地域(100%)		
	地区計画	なし		
	小学校通学区域	天沼小学校(87%)、沓掛小学校(12%)、桃井第二小学校(1%)		
	中学校通学区域	天沼中学校(97%)、松溪中学校(2%)、井荻中学校(1%)		
	広域避難場所等	核となる公園から広域避難場所(シャレール荻窪一帯)まで1170m		
	緑被率	14.91%	公園区内の公園等面積	約 7,572㎡
	公園区内の人口	約 14,911人	一人当たりの公園等面積	約 0.51㎡



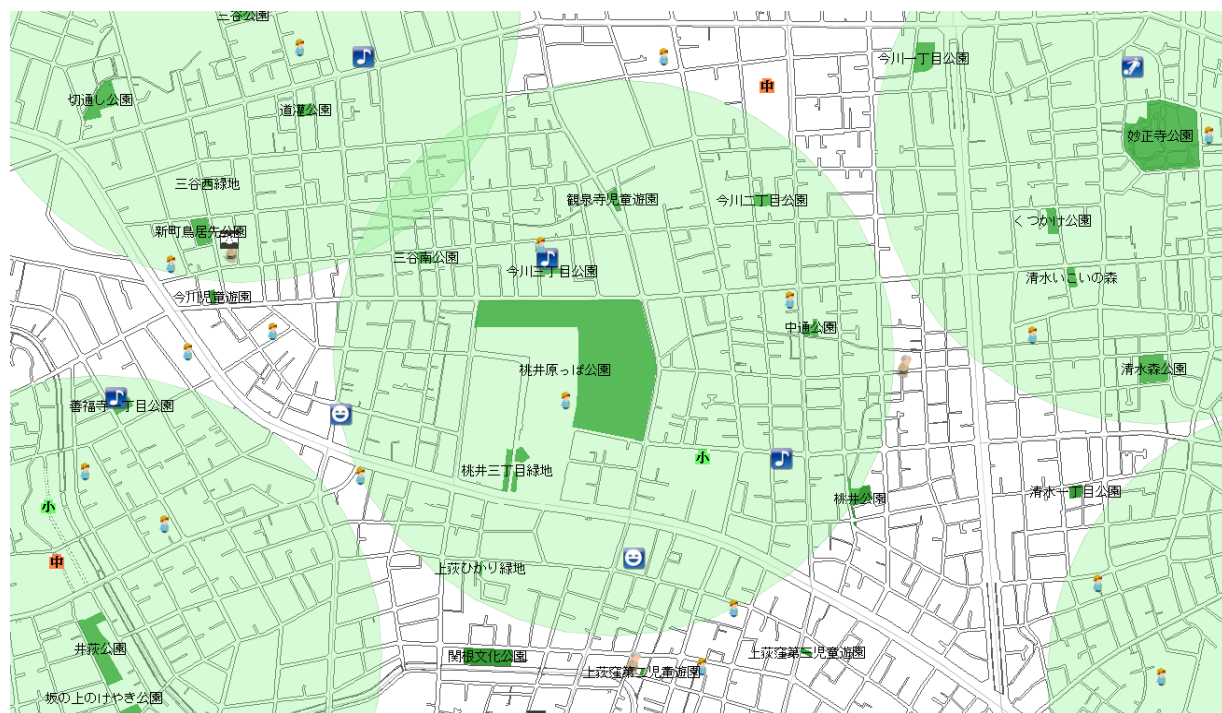
公園区内の人口分布



ニーズと現状の公園機能 レーダーチャート

平成30年4月1日現在

桃井原っぱ公園区



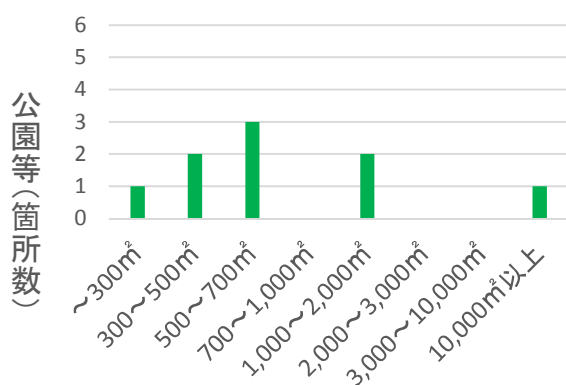
- 小学校
- 中学校
- 保育施設
- 児童館
- 高齢者施設
- スポーツ施設
- 集会施設
- 図書館

250m

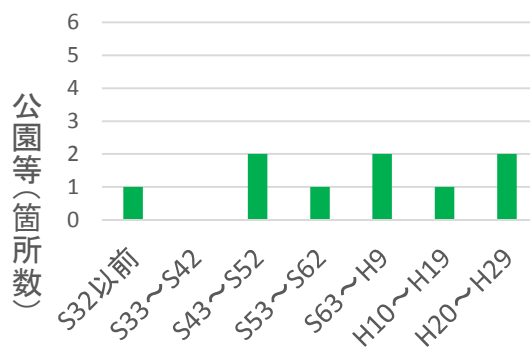


公園位置図

公園情報	公園名称	所在地	設置年月日	面積(m ²)	みどりの基本計画による公園種別
	桃井公園	桃井1丁目19番 6号	昭和44年4月1日	1315.58	ふれあい公園
	中通公園	桃井1丁目33番 9号	昭和52年4月1日	660.13	まちかど公園
	今川三丁目公園	今川3丁目 3番 7号	昭和55年11月1日	389.39	まちかど公園
	今川二丁目公園	今川2丁目12番 7号	平成2年3月31日	656.88	まちかど公園
	三谷南公園	今川3丁目 6番14号	平成4年3月31日	470.37	まちかど公園
	桃井三丁目緑地	桃井3丁目4番6号	平成18年3月1日	1516.81	ふれあい公園
	桃井原っぱ公園	桃井3丁目8番1号	平成23年4月1日	40000.00	地域公園
	上萩ひかり緑地	上萩4丁目14番54号	平成25年10月30日	125.30	都市緑地
観泉寺児童遊園	今川 2丁目 6番12号	昭和28年3月31日	502.47	児童遊園	

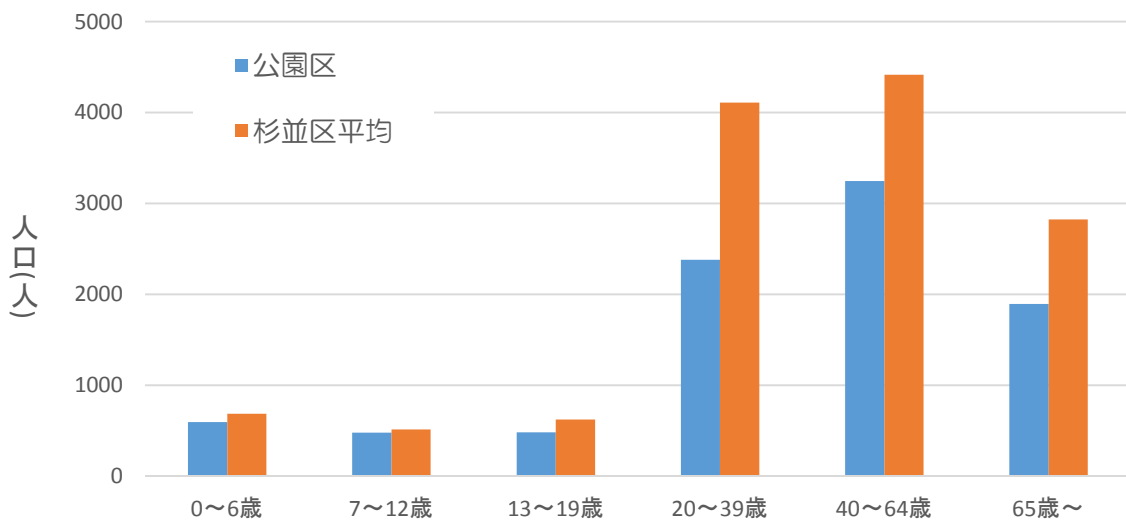


公園の面積内訳

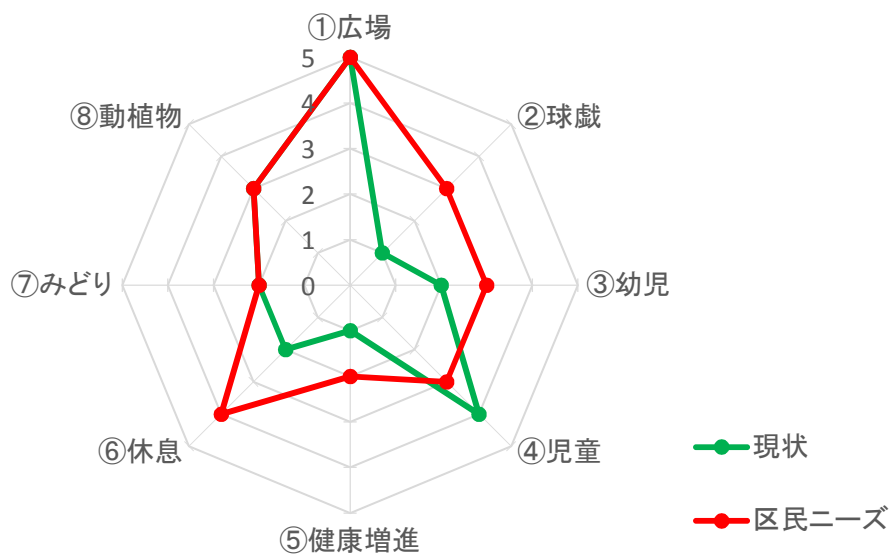


公園の設置年内訳

公園区情報	最寄駅	JR中央線 西荻窪駅（核となる公園から約1300m）		
	まちづくり基本方針による地域分け	西荻地域(61%)、荻窪地域(39%)		
	地区計画	なし		
	小学校通学区域	桃井第一小学校(57%)、三谷小学校(23%)、四宮小学校(19%)、井荻小学校(1%)		
	中学校通学区域	井荻中学校(89%)、井草中学校(10%)、荻窪中学校(1%)		
	広域避難場所等	核となる公園は広域避難場所(桃井原っぱ公園一帯)の一部		
	緑被率	23.74%	公園区内の公園等面積	約 44,321m ²
	公園区内の人口	約 9,070人	一人当たりの公園等面積	約 4.89m ²



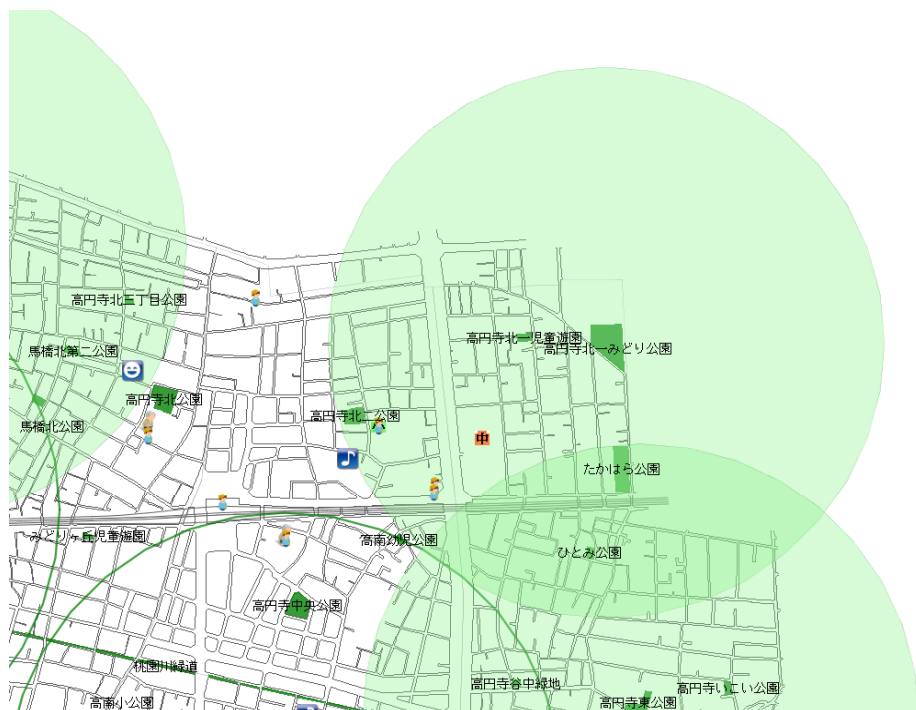
公園区内の人口分布



ニーズと現状の公園機能 レーダーチャート

平成30年4月1日現在

高円寺北一みどり公園区



- 小学校
- 中学校
- 保育施設
- 児童館
- 高齢者施設
- スポーツ施設
- 集会施設
- 図書館

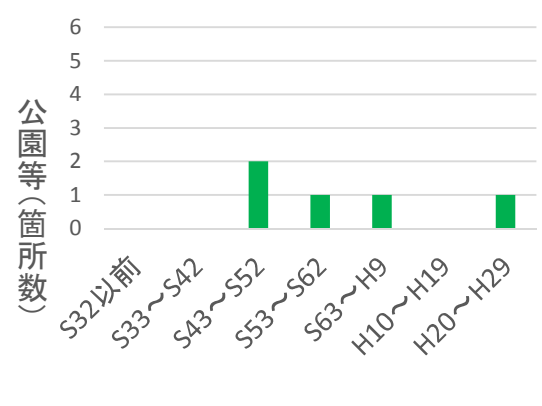


公園区

250m

公園位置図

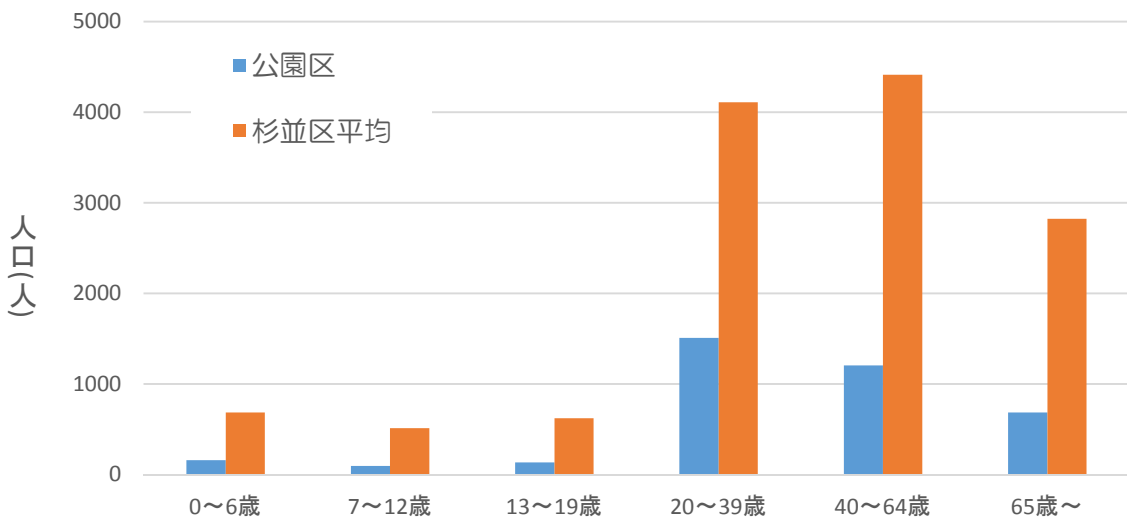
公園情報	公園名称	所在地	設置年月日	面積(m ²)	みどりの基本計画による公園種別
	たかはら公園	高円寺北1丁目10番 1号	昭和50年4月1日	2307.83	ふれあい公園
	高円寺北二公園	高円寺北2丁目16番15号	昭和54年2月1日	1114.12	ふれあい公園
	ひとみ公園	高円寺南5丁目35番 3号	平成6年3月31日	285.05	300m ² 未満の公園
	高円寺北一みどり公園	高円寺北1丁目28番2号	平成23年10月14日	3609.03	のびのび公園
	高円寺北一児童遊園	高円寺北1丁目15番22号	昭和46年12月10日	383.01	児童遊園



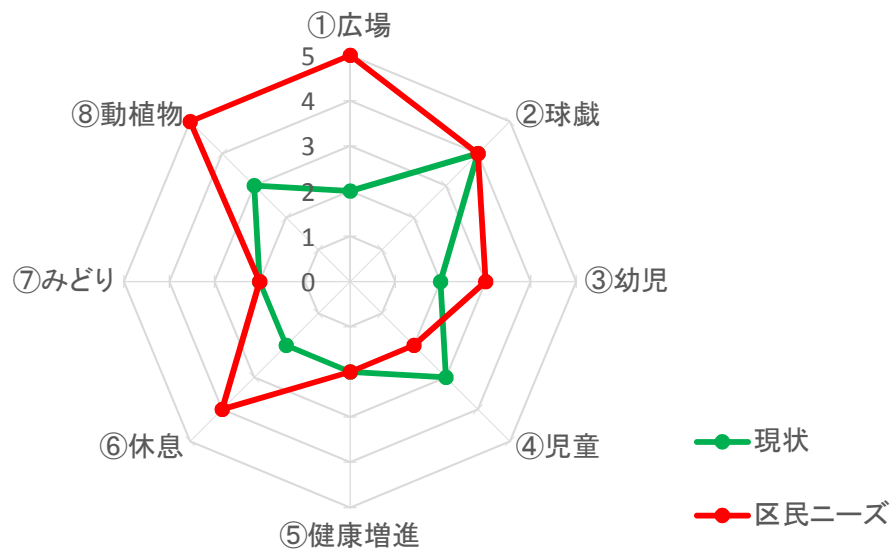
公園の面積内訳

公園の設置年内訳

公園区情報	最寄駅	JR中央線 高円寺駅（核となる公園から約790m）		
	まちづくり基本方針による地域分け	高円寺地域(38%)		
	地区計画	なし		
	小学校通学区域	杉並第四小学校(26%)、杉並第三小学校(11%)、杉並第八小学校(1%)		
	中学校通学区域	高円寺中学校(38%)		
	広域避難場所等	核となる公園は広域避難場所(中野区役所一帯)の一部		
	緑被率	14.96%	公園区内の公園等面積	約 7,699㎡
	公園区内の人口	約 3,794人	一人当たりの公園等面積	約 2.03㎡



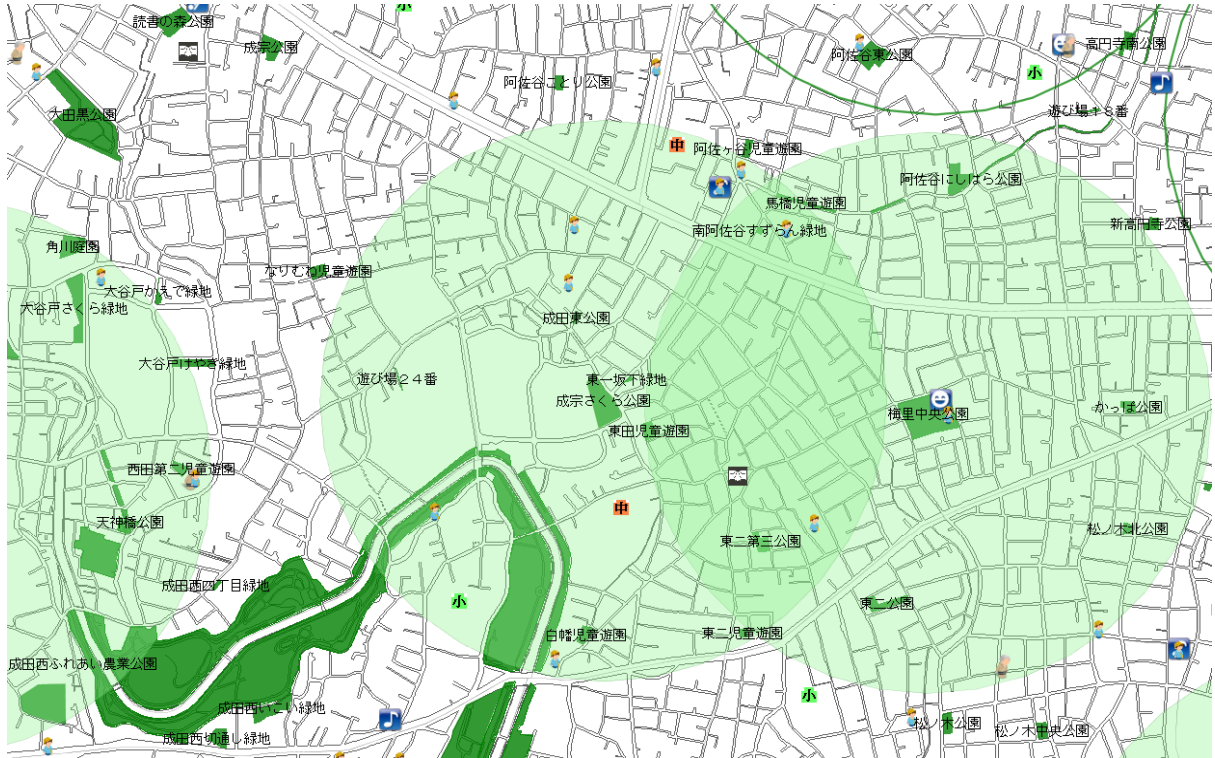
公園区内の人口分布



ニーズと現状の公園機能 レーダーチャート

平成30年4月1日現在

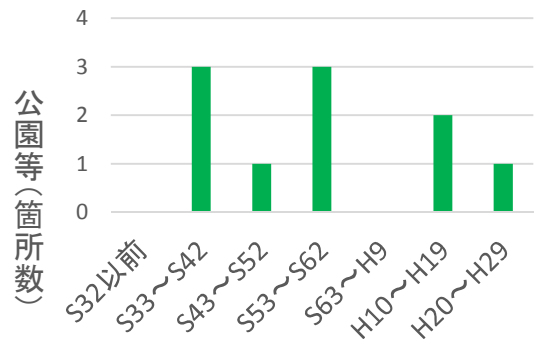
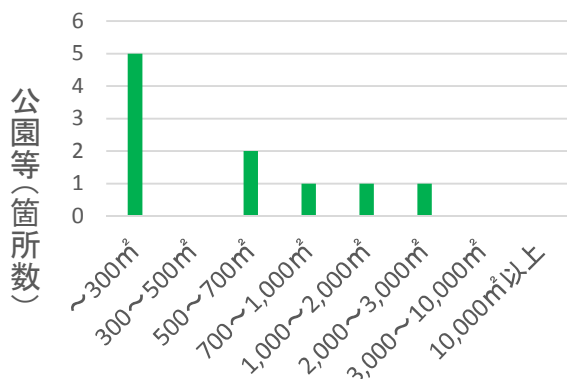
成宗さくら公園区



- 小学校
- 中学校
- 保育施設
- 児童館
- 高齢者施設
- 公園区
- スポーツ施設
- 集会施設
- 図書館

250m
公園位置図

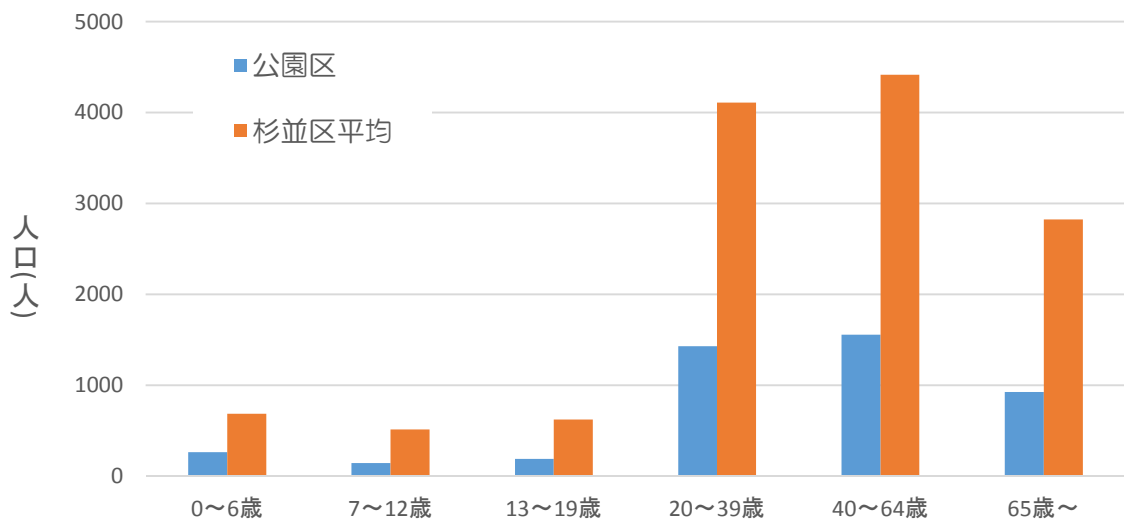
公園情報	公園名称	所在地	設置年月日	面積(㎡)	みどりの基本計画による公園種別
	成田東公園	成田東4丁目11番11号	昭和57年3月30日	208.28	300㎡未満の公園
	東二第三公園	成田東3丁目27番24号	昭和62年9月29日	755.58	まちかど公園
	南阿佐谷すずらん緑地	阿佐谷南1丁目11番5号	平成15年3月3日	135.00	300㎡未満の公園
	東一坂下緑地	成田東4丁目14番9号	平成17年5月16日	105.30	300㎡未満の公園
	成宗さくら公園	成田東4丁目3番6号	平成28年12月21日	2950.02	ふれあい公園
	白幡児童遊園	成田東3丁目17番29号	昭和33年2月10日	641.35	児童遊園
	馬橋児童遊園	阿佐谷南1丁目13番33号	昭和39年3月30日	1711.08	児童遊園
	東田児童遊園	成田東4丁目15番18号	昭和42年3月31日	631.44	児童遊園
	東二児童遊園	成田東3丁目7番17号	昭和53年4月1日	203.92	児童遊園
遊び場24番	成田西4丁目15番5号	昭和47年3月1日	98.80	遊び場	



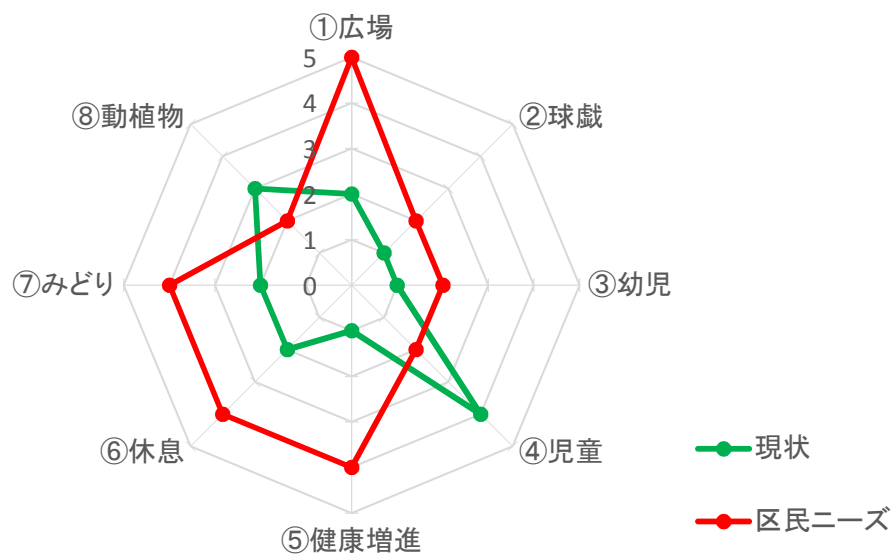
公園の面積内訳

公園の設置年内訳

公園 区 情 報	最寄駅	東京メトロ丸ノ内線 南阿佐ヶ谷駅（核となる公園から約350m）		
	まちづくり基本方針 による地域分け	阿佐谷地域（100%）		
	地区計画	成田東四丁目地区地区計画		
	小学校通学区域	杉並第二小学校（69%）、東田小学校（19%）、杉並第七小学校（9%）、杉並第六小学校（2%）、堀ノ内小学校（1%）		
	中学校通学区域	東田中学校（87%）、阿佐ヶ谷中学校（12%）、松ノ木中学校（1%）		
	広域避難場所等	核となる公園は広域避難場所（善福寺川緑地・和田堀公園（西地区）一帯）の一部		
	緑被率	31.93%	公園区内の公園等面積	約 37,978m ²
	公園区内の人口	約 4,500人	一人当たりの公園等面積	約 8.44m ²



公園区内の人口分布



ニーズと現状の公園機能 レーダーチャート

平成30年4月1日現在

下高井戸おおぞら公園区



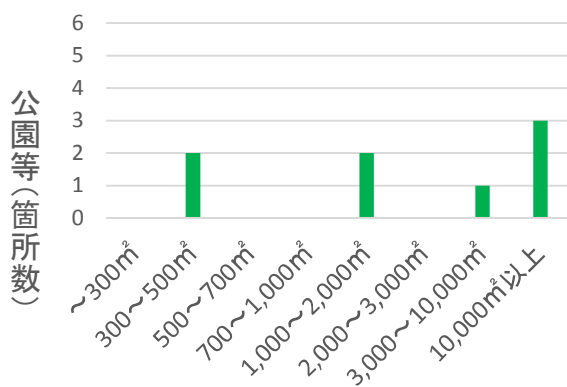
- 小学校
- 中学校
- 保育施設
- 児童館
- 高齢者施設
- スポーツ施設
- 集会施設
- 図書館

250m

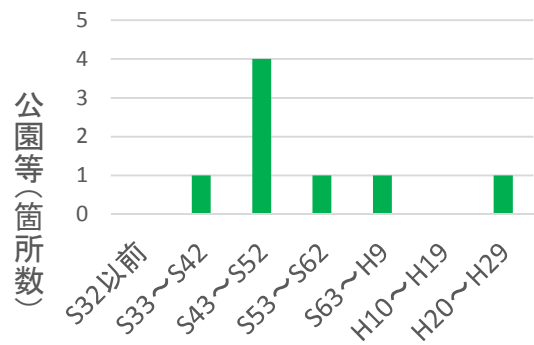


公園位置図

公園情報	公園名称	所在地	設置年月日	面積(m ²)	みどりの基本計画による公園種別
	玉川上水第二公園	下高井戸3丁目 1番14号	昭和43年10月1日	13193.78	緑道
	玉川上水第三公園	下高井戸2丁目 1番 1号	昭和46年7月1日	12250.90	緑道
	永福南公園	永福2丁目 6番23号	昭和47年4月1日	1646.77	ふれあい公園
	ひまわり公園	永福1丁目 7番 6号	昭和61年3月22日	1625.86	ふれあい公園
	下高井戸おおぞら公園	下高井戸2丁目28番23号	平成29年3月30日	30757.41	地域公園
	下高井戸児童遊園	下高井戸3丁目25番 5号	昭和41年8月23日	334.22	児童遊園
	永泉寺坂児童遊園	下高井戸2丁目21番29号	昭和44年11月14日	312.17	児童遊園
	永福中央公園	永福2丁目 1番12号	平成4年1月16日	4166.22	のびのび公園

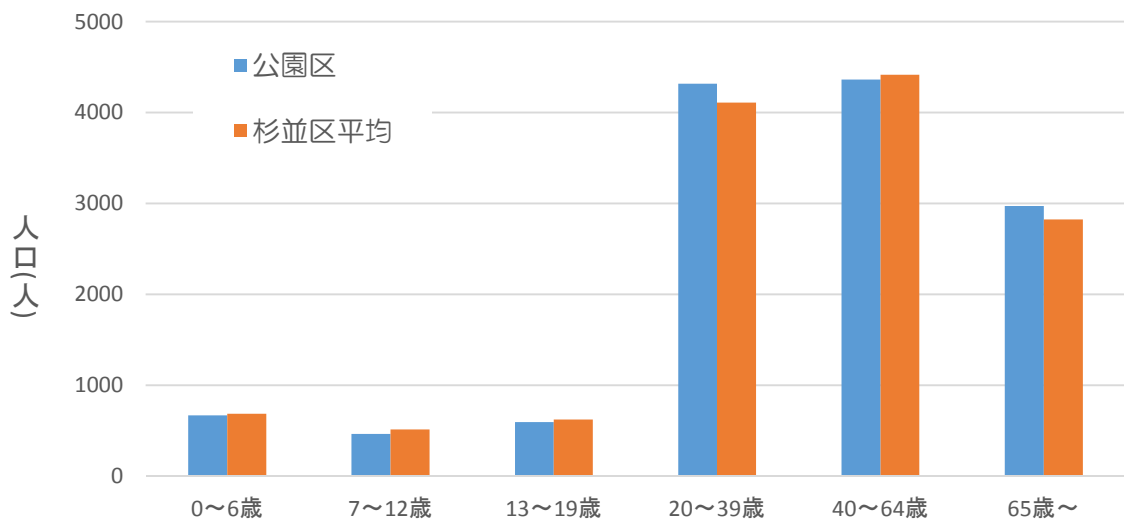


公園の面積内訳

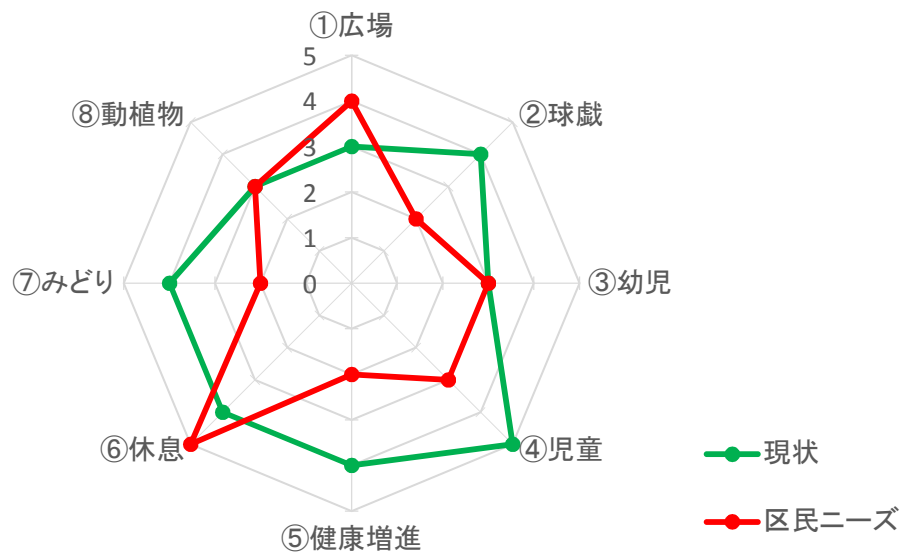


公園の設置年内訳

公園 区 情 報	最寄駅	京王井の頭線 永福町駅（核となる公園から約760m）		
	まちづくり基本方針 による地域分け	方南・和泉地域(91%)、高井戸地域(9%)		
	地区計画	なし		
	小学校通学区域	永福小学校(75%)、高井戸第三小学校(25%)		
	中学校通学区域	向陽中学校(99%)、和泉中学校(1%)		
	広域避難場所等	核となる公園は一時避難地(下高井戸おおぞら公園)の一部		
	緑被率	24.21%	公園区内の公園等面積	約 52,093m ²
	公園区内の人口	約 13,374人	一人当たりの公園等面積	約 3.90m ²



公園区内の人口分布



ニーズと現状の公園機能 レーダーチャート

平成30年4月1日現在

7 区民ニーズ調査

7-① 駅前インタビュー調査

公園利用に関わらず様々な意見を収集できる駅前を調査場所にしました。中でも区内鉄道駅の中で乗降者数が最大の J R 中央線荻窪駅前でインタビュー調査を実施しました。

- ・ 調査日時

平成 29 年 12 月 3 日（日）、4 日（月）の 2 日間
午前 9 時から午後 9 時まで

- ・ 調査場所

J R 中央線荻窪駅北口広場、南口階段上

- ・ 対象

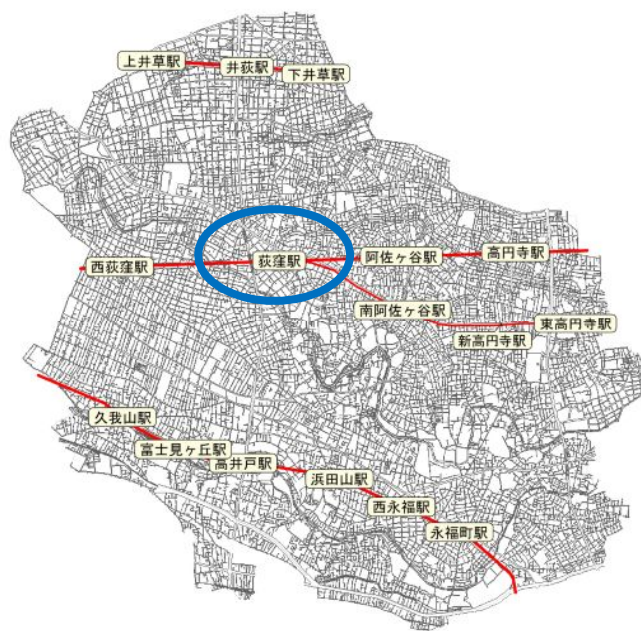
駅前の歩行者

- ・ 質問内容

- ①性別、②年齢、③公園の利用頻度、
④公園を利用しない理由、⑤今後の公園利用の可能性、
⑥公園に必要なだと思う施設、⑦公園に不足していると思う施設

- ・ 回答数

530 件（530 名）



7-② 公園現地インタビュー調査

杉並区内で偏りなく、とくに利用者の多い区立公園等において、公園利用者へのインタビュー形式で調査を実施しました。なお結果については公園区ごとに集計しました。

- ・調査日時

平成 29 年 11 月 3 日（金・祝）、4 日（土）、11 日（土）の 3 日間

午前 7 時から午後 5 時まで

※大田黒公園は開園時間に合わせて午前 9 時から午後 5 時まで

- ・対象

公園の利用者

- ・質問内容

①居住町丁目、②性別、③年齢、④公園滞在時間、

⑤普段利用する近所の公園の満足度、⑥公園に必要だと思う施設、⑦公園に不足していると思う施設

- ・回答数

1,038 件（1,038 名）

・調査場所

番号	公園名	所在地	敷地面積	回答数
1	妙正寺公園	清水 3-21-21	12444.22 m ²	111
2	済美公園	堀ノ内 1-27-40	6520.63 m ²	80
3	大宮前公園	宮前 3-15-10	3826.65 m ²	110
4	大田黒公園	荻窪 3-33-12	8972.31 m ²	91
5	馬橋公園	高円寺北 4-35-5	19261.23 m ²	104
6	蚕糸の森公園	和田 3-55-30	27146.86 m ²	121
7	井草森公園	井草 4-12-1	39503.80 m ²	100
8	柏の宮公園	浜田山 2-5-1	43458.30 m ²	104
9	桃井原っぱ公園	桃井 3-8-1	40000.00 m ²	120
10	下高井戸おおぞら公園	下高井戸 2-28-23	30757.41 m ²	97



※この調査では普段利用する公園について質問しているため、調査場所の公園に限った内容の調査ではありません。

7-③ 施設アンケート調査

(1) 保育施設へのアンケート調査

幼児の公園利用実態とニーズを把握するために調査をしますが、幼児からの聞き取りやアンケート調査が難しいため、幼児と公園を利用する機会の多い保育施設職員を対象に調査を実施しました。

・調査期間

平成 29 年 12 月 20 日から平成 30 年 1 月 15 日まで

・調査依頼施設

平成 29 年 4 月 1 日現在

番号	施設名	所在地	保育児童
1	杉並保育園	成田東 3-32-26	1～5 歳
2	堀ノ内保育園	堀ノ内 2-8-7	0～5 歳
3	井荻保育園	善福寺 1-5-17	0～5 歳
4	上高井戸保育園	久我山 1-4-15	1～5 歳
5	中瀬保育園	下井草 4-25-10	0～5 歳
6	下高井戸保育園	下高井戸 3-31-11	0～5 歳
7	高井戸保育園	高井戸西 1-31-16	0～5 歳
8	西田保育園	荻窪 1-57-4	3～5 歳
9	大宮前保育園	宮前 5-19-8	1～5 歳
10	馬橋保育園	梅里 2-34-22	1～5 歳
11	荻窪保育園	南荻窪 2-25-17	0～5 歳
12	四宮保育園	上井草 2-28-3	1～5 歳
13	高円寺北保育園	高円寺北 2-32-7	0～5 歳
14	天沼保育園	天沼 2-42-9	1～5 歳
15	和泉保育園	和泉 4-16-22	1～5 歳
16	阿佐谷南保育園	成田東 4-9-19	1～5 歳
17	大宮保育園	大宮 2-16-16	0～5 歳
18	高円寺南保育園	高円寺南 4-44-11	0～5 歳
19	上井草保育園	上井草 3-8-7	0～5 歳
20	成田保育園	成田東 2-16-5	1～5 歳
21	本天沼保育園	本天沼 3-34-35	0～5 歳
22	宮前保育園	宮前 2-24-38	0～5 歳
23	堀ノ内東保育園	堀ノ内 3-49-19-101	0～5 歳

24	久我山東保育園	久我山 5-24-19	0～5 歳
25	荻窪南 保育園	荻窪 1-1-6	1～5 歳
26	西荻北保育園	西荻北 2-27-18	0～5 歳
27	高井戸東保育園	高井戸東 3-14-9	0～5 歳
28	阿佐谷東保育園	阿佐谷南 1-42-7	0～5 歳
29	上荻保育園	上荻 1-20-13	0～5 歳
30	井草保育園	井草 2-15-15	1～5 歳
31	松ノ木保育園	松ノ木 2-33-6	1～5 歳
32	荻窪北保育園	荻窪 5-17-8	0～5 歳
33	阿佐谷北保育園	阿佐谷北 6-26-13	0～5 歳
34	松庵保育園	松庵 2-23-34	0～5 歳
35	永福南保育園	永福 2-6-12	0～5 歳
36	善福寺保育園	善福寺 2-26-18	0～5 歳
37	久我山保育園	久我山 5-8-8	0～5 歳
38	和田保育園	和田 1-66-19	1～5 歳
39	永福北保育園	永福 4-25-4	0～5 歳
40	浜田山保育園	浜田山 4-18-31	0～5 歳
41	高円寺東保育園	高円寺南 1-28-4	0～5 歳
42	今川保育園	今川 3-3-18	0～5 歳
43	下井草保育園	下井草 3-13-9	0～5 歳
44	荻窪東保育園	荻窪 4-23-20	0～5 歳

- ・対象

保育施設の職員（園児を散歩に連れていく公園について調査）

- ・質問内容

- ①担当クラス、②公園の利用頻度、③公園に必要だと思う施設、
- ④公園に必要なのないと思う施設、⑤公園に不足していると思う施設、
- ⑥公園の満足度

※保育施設周辺にあるそれぞれの公園等について質問

- ・回答数

1783 件（392 名）

(2) 児童館へのアンケート調査

児童の公園利用実態とニーズを把握するため、児童と普段コミュニケーションをとる機会の多い児童館職員を対象に調査を実施しました。

・調査期間

平成 29 年 12 月 19 日から平成 30 年 1 月 15 日まで

・調査依頼施設

平成 29 年 4 月 1 日現在

番号	施設名	所在地
1	阿佐谷南児童館	阿佐谷南 1-14-8
2	阿佐谷児童館	阿佐谷北 1-6-14
3	天沼児童館	天沼 1-6-25
4	井草児童館	井草 2-15-15
5	永福南児童館	永福 2-6-12
6	大宮児童館	大宮 2-16-16
7	荻窪北児童館	荻窪 5-17-8
8	荻窪児童館	荻窪 2-40-2
9	上荻児童館	上荻 1-20-13
10	上高井戸児童館	高井戸東 1-18-5
11	高円寺北児童館	高円寺北 2-2-18
12	高円寺中央児童館	高円寺南 2-52-2
13	高円寺東児童館	高円寺南 1-7-22
14	高円寺南児童館	高円寺南 3-24-15
15	下井草児童館	下井草 3-13-9
16	松庵児童館	松庵 2-23-34
17	善福寺北児童館	善福寺 3-13-10
18	善福寺児童館	善福寺 1-18-9
19	高井戸児童館	高井戸西 2-5-10
20	高井戸西児童館	高井戸西 1-17-5
21	成田児童館	成田東 2-16-5
22	成田西児童館	成田西 3-10-38
23	西荻北児童館	西荻北 1-9-5
24	西荻南児童館	西荻南 3-5-23
25	浜田山児童館	浜田山 4-21-3
26	東原児童館	下井草 1-23-23

27	方南児童館	方南 1-51-7
28	堀ノ内東児童館	堀ノ内 3-49-19-101
29	堀ノ内南児童館	堀ノ内 1-9-26
30	本天沼児童館	本天沼 3-34-35
31	松ノ木児童館	松ノ木 2-33-6
32	馬橋児童館	高円寺北 4-2-17
33	宮前北児童館	宮前 3-29-6
34	宮前児童館	宮前 4-15-13
35	桃井児童館	桃井 2-10-9
36	和田中央児童館	和田 1-38-18
37	下高井戸児童館	下高井戸 4-19-6
38	今川児童館	今川 3-3-18
39	四宮森児童館	上井草 2-41-11
40	上井草児童館	上井草 3-6-24

・対象

児童館の職員（児童館に来館する児童から聞き取り等調査）

・質問内容

- ①公園の利用頻度、②公園に必要だと思う施設、
 ③公園に必要なのないと思う施設、④公園に不足していると思う施設、
 ⑤公園の満足度

※児童館周辺にあるそれぞれの公園等について質問

・回答数

536件（175名）

(3) 高齢者団体へのアンケート調査

高齢者の公園利用実態とニーズを把握するため、杉並区が活動支援している高齢者団体（いきいきクラブ）の会員を対象に調査を実施しました。

いきいきクラブは平成29年4月1日現在、65の団体があり約5,500名の会員がいます。

- ・ 調査期間

平成30年1月9日から平成30年1月24日まで

- ・ 対象

いきいきクラブ会員325人（65団体からそれぞれ5名程度を推薦）

- ・ 質問内容

- ①公園の利用頻度、②公園に必要だと思う施設、
- ③公園に必要のないと思う施設、④公園に不足していると思う施設、
- ⑤公園の満足度

※活動場所周辺にあるそれぞれの公園等について質問

- ・ 回答数

335件（190名）