

東京都市計画河川事業第8号善福寺川について

東京都は、荒川水系神田川流域河川整備計画に定める善福寺川上流部での調節池整備となる「東京都市計画河川事業第8号善福寺川（善福寺川上流地下調節池）」の都市計画について、事業認可を取得しましたので以下のとおり報告します。

記

1 これまでの主な経緯

- | | |
|-----------|---|
| 平成28年3月 | 荒川水系神田川流域河川整備計画を改定
善福寺川の上流部に調節池整備が計画される |
| 令和5年3月 | 荒川水系神田川流域河川整備計画を改定
取水施設3か所、貯留量約30万立方メートル規模の善福寺川上流調節池（仮称）整備が計画される |
| 令和5年8月 | 東京都市計画河川第8号善福寺川都市計画変更素案説明会 |
| 令和6年1月16日 | 杉並区都市計画審議会 |
| 令和6年2月6日 | 東京都都市計画審議会 |
| 令和6年3月6日 | 都市計画変更決定（東京都） |
| 令和7年1月22日 | 都市計画事業認可告示（東京都） |

2 事業概要

- | | |
|---------|---|
| (1)事業名 | 東京都市計画河川事業第8号善福寺川 |
| (2)事業位置 | 東京都杉並区西荻北四丁目及び西荻北五丁目、上荻一丁目、上荻二丁目、上荻三丁目及び上荻四丁目、善福寺一丁目、桃井四丁目、南荻窪一丁目及び南荻窪四丁目、荻窪一丁目、荻窪二丁目、荻窪四丁目及び荻窪五丁目、宮前二丁目、高井戸東四丁目並びに成田西二丁目及び成田西三丁目地内 |
| (3)面積 | 約60,100平方メートル |
| (4)事業内容 | 環状八号線、青梅街道、五日市街道等の地下に、河川の洪水を貯留する延長約5,800メートル、貯留量約30万立方メートルのトンネル式調節池 |

3 その他

- | | |
|-------|------------------------|
| 事業説明会 | 令和7年2月20日から22日（別紙資料参照） |
|-------|------------------------|

託児保育サービスについて

託児保育サービスをご利用の方は、事前に予約をお願いします。

サービス水準確保のため、ご利用できる人数には限りがございますので、ご了承ください。

対象年齢 生後6か月から未就学児（6歳）までの乳幼児

申込先 東京都第三建設事務所工事第二課 電話番号 03-3387-5149

E-mail S0200196@section.metro.tokyo.jp

受付時間 10:00～17:00（土日祝を除く）

申込期限 本案内状の受取日から令和7年2月13日（木）まで

（お申込み時に、「善福寺川上流地下調節池の説明会で託児保育サービスの利用を希望する」旨をお伝えください。）

説明会資料等の公開

本事業に関するこれまでの説明会資料等について、インターネット上で公開しておりますので、下記のとおりご案内いたします。また、全日程が終了後、説明会資料等については、インターネット上で公開を予定しております。

- 令和6年1月20日に杉並区役所で開催した説明会での**配布資料**について掲載しております。

[東京都建設局ホームページ（中小河川の整備）URL]

: https://www.kensetsu.metro.tokyo.lg.jp/river/chusho_seibi/ike/kasenbu0277



- 令和6年9月5日、6日及び8日に開催したオープンハウス形式による説明会の**パネル資料（配布資料）**等について掲載しております。

[東京都第三建設事務所ホームページ URL]

: <https://www.kensetsu.metro.tokyo.lg.jp/jimusho/sanken/kakusyukaigi/daisan0077>



- 本説明会で提示した**パネル資料（配布資料）**等について掲載していく予定です。

[東京都第三建設事務所ホームページ URL]

: <https://www.kensetsu.metro.tokyo.lg.jp/jimusho/sanken/kakusyukaigi/daisan0069>



【問い合わせ先】

事業計画に関すること 東京都建設局河川部計画課
中小河川担当 大工原、星野 電話（直通）03-5320-5414

河川工事に関すること 東京都第三建設事務所工事第二課
善福寺川上流調節池整備担当 芦田、丹羽 電話（直通）03-3387-5149

測量に関すること 東京都第三建設事務所工事第二課
測量担当 清水、中川 電話（直通）03-3387-5372

用地に関すること 東京都第三建設事務所用地課
用地担当 高橋、塩沢 電話（直通）03-3387-5135

東京都からのお知らせ

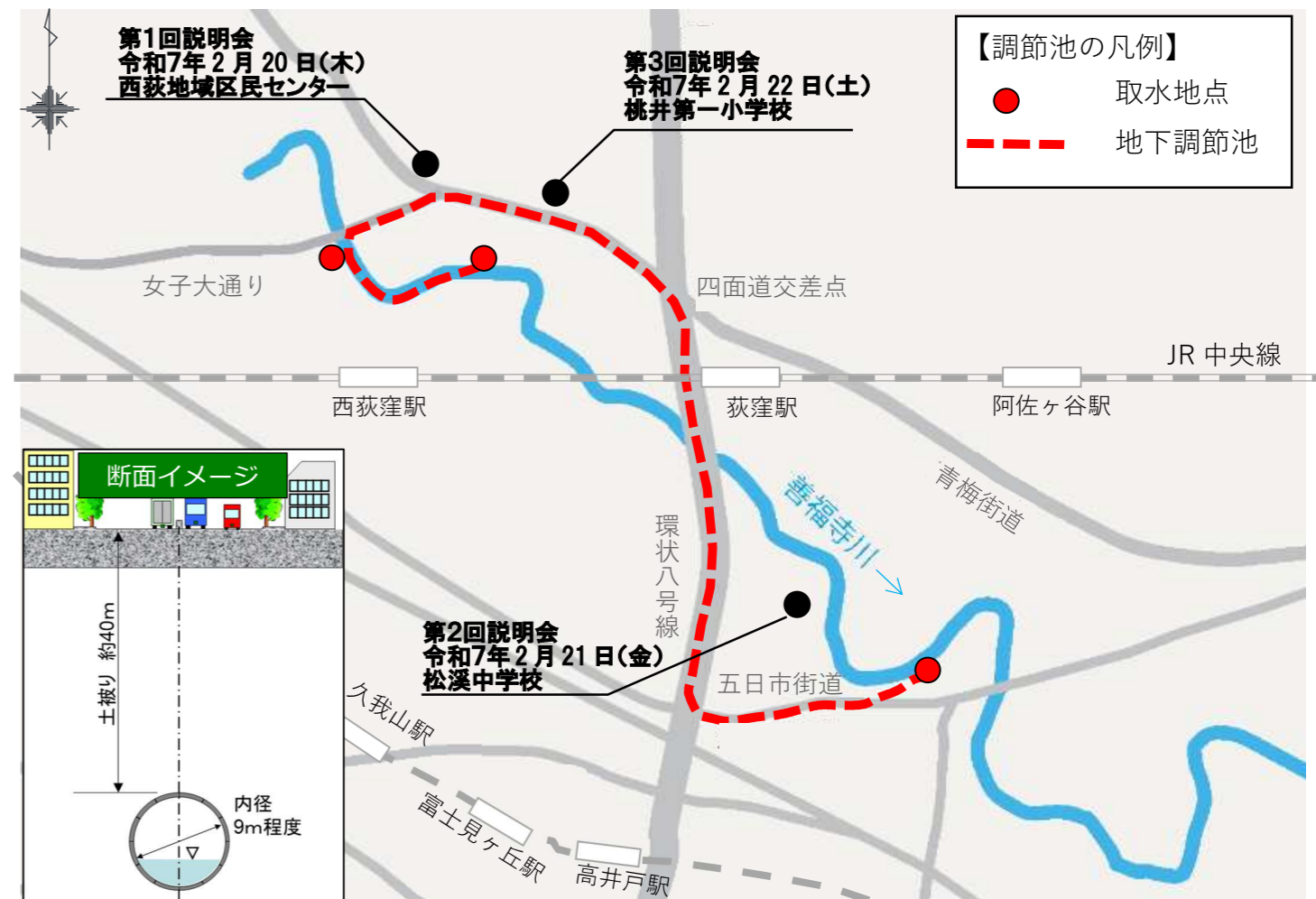
令和7年2月吉日

善福寺川上流地下調節池に関する説明会のご案内について

日頃より東京都の河川事業にご理解とご協力をいただき、誠にありがとうございます。
都では、台風や集中豪雨による水害から都民の命と暮らしを守るため、善福寺川でトンネル式の地下調節池（善福寺川上流地下調節池）の整備を予定しています。

このたび、**都市計画事業の内容と法的効果や制限に関する事項及び用地補償に関する説明会**をオープンハウス形式※¹にて開催しますので、お知らせいたします。

位置図



※1 オープンハウス形式について

説明内容を記載したパネルを会場に展示して、東京都の職員が個別で説明及びご質問等に回答させていただく形式となります。
本形式は来場された皆様と対話することが可能な説明会形式のため、ご質問及びご意見を自由に述べるすることができます。

開催期間中のご都合の良い時間にお越しいただけます。なお、パネル内容の説明は当日会場内で音声動画としても上映いたしますので併せてご利用ください。

[オープンハウス形式の例]



会場案内

第1回説明会

日時 令和7年2月20日(木)
17:00~20:00の間自由に入退場可
場所 西荻地域区民センター
第3・4集会室(杉並区桃井4-3-2)



第2回説明会

日時 令和7年2月21日(金)
17:00~20:00の間自由に入退場可
場所 松溪中学校 体育館
(杉並区荻窪2-3-1)



第3回説明会

日時 令和7年2月22日(土)
13:00~17:00の間自由に入退場可
場所 桃井第一小学校 体育館
(杉並区桃井2-6-1)



【注意事項】

- ※会場には説明会来場者用の駐車場及び駐輪場はありません。車、バイク、自転車等でのご来場は控えてください。
- ※3日間における説明会資料は同じものになります。
- ※説明会の全日程が終了しましたら、説明会資料はインターネット上で公開していきます。
- ※開場時間より前にお越しいただいても会場に入ることはできません。
- ※各会場で入場できる人数に限りがあります。会場の人数が多い場合、入場を一時お待ちいただくこともあります。
- ※多くの皆様にご参加いただくために、複数回のご参加はご遠慮ください。
- ※悪天候の場合には説明会を中止する場合があります。
- ※説明会状況の記録のために、個人情報保護法に遵守して、説明会事務局が写真や動画を撮影することに関して予めご了承ください。
- ※会場内で他の来場者の迷惑となる行為(集会や演説など)は控えてください。

説明会内容について

善福寺川上流地下調節池事業に関しては、令和7年1月22日に事業認可が告示されました。

本説明会は、本事業について、改めて都市計画事業の内容と、法的効果や制限に関する事項をご説明いたします。

また、本事業では土地を取得する箇所やトンネルが地下を通過する箇所がございますので、対象者の方々に対しては、用地補償の一般的な流れについてもご説明いたします。

善福寺川上流地下調節池の計画概要について

本調節池は、都道である五日市街道、環状八号線、青梅街道、女子大通りおよび善福寺川の地下約40mの深さのところに、延長約5.8km、内径9m程度の地下調節池(トンネル式)を整備して、約30万m³の洪水を貯留するものです。

本調節池は、令和5年3月に改定された「神田川流域河川整備計画」に基づく、年超過確率1/20(区部では時間最大75mm)の降雨に対応するための調節池の一つです。

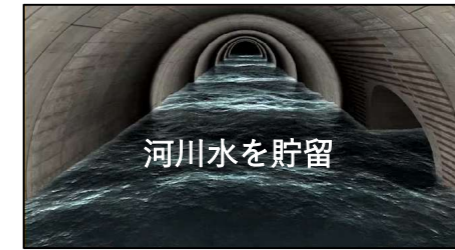
【調節池の整備効果】

①取水イメージ



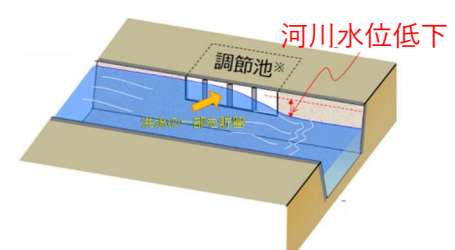
河川水位が上昇した際に取水

②調節池(本体)イメージ



取水施設から取り込んだ水を貯留

③下流河川イメージ



水位を低下させ浸水被害を防ぐ

調節池の効果および映像に関して、「東京動画」に公開しております。地下トンネル内をドローンで撮影するなど、普段見ることができない貴重な映像となっておりますので、ぜひご視聴ください。



東京動画はこちら
<https://tokyodouga.jp/fig5gcoery0.html>

