

# 道路（位置）

## 指定 指定変更 指定取消

### 申請図

道路に係る土地の地名地番

幅員                     メートル   ・   延長


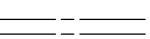




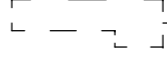

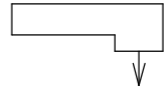



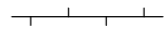




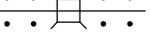


メートル   ・   自動車の転回広場

平方メートル

縮尺	地籍図	/
	付近見取図	/
	構造図	/
	公図写	/

※道路（位置）の指定・指定変更・指定取消台帳					
告示年月日	年 月 日	年月日	年 月 日		
告示番号	第 号	番 号	第 号	号	
承          諾          書	この図面のとおり道路（位置）の指定・指定の変更・指定の取消しを承諾いたします。 年 月 日		申請者住所・氏名・印		
	申請者 様				
	権利等	住 所	氏 名	印	承諾日
備考					
図面作成者住所・氏名					
測量者住所・氏名					

#### 凡 例

方 位		都市計画路線	
塀（構造を記入のこと。）		予定する道路の位置	
生 垣		既存道路 （公道私道を区別し記入のこと。）	
予定建築物 （用途を記入のこと。）		指定された道路の位置及び建築線 （指定年月日及び番号を記入のこと。）	
既存建築物 （用途を記入のこと。）		法42条第2項に該当する道路	
敷 地 界		取り消される道路の位置	
地 番 界		申請する道路の位置	
町 丁 目 界		擁 壁	
区 市 町 村 界		高 圧 線	
		崖	
		水路及び土揚敷	

#### （注 意）

1. 承諾書の「権利等」欄は、土地の所有者及びその土地又はその土地の建築物若しくは工作物について該当する権利をそれぞれ記入してください。また、承諾の相手方が、指定を受けようとする道を施行令第144条の4第1項及び第2項に規定する基準に適合するように管理する者である場合は、「管理者」と記入してください。
2. 図面中に、地番、権利等及び氏名をそれぞれ記入してください。
3. 備考欄には、権利者の承諾に関連し特記すべき事項を記入してください。
4. 申請の道路の幅員及び長さの単位は「メートル」（少数点以下第2位まで）としてください。
5. 付近見取図、道路構造図及び土地に高低差がある場合は、その断面図を記入してください。
6. 付近見取図と地籍図の方位は、一致させてください。
7. 隣地境界又は測量の基点から申請道路までの距離を記入してください。
8. ※印のある欄には、記入しないでください。