

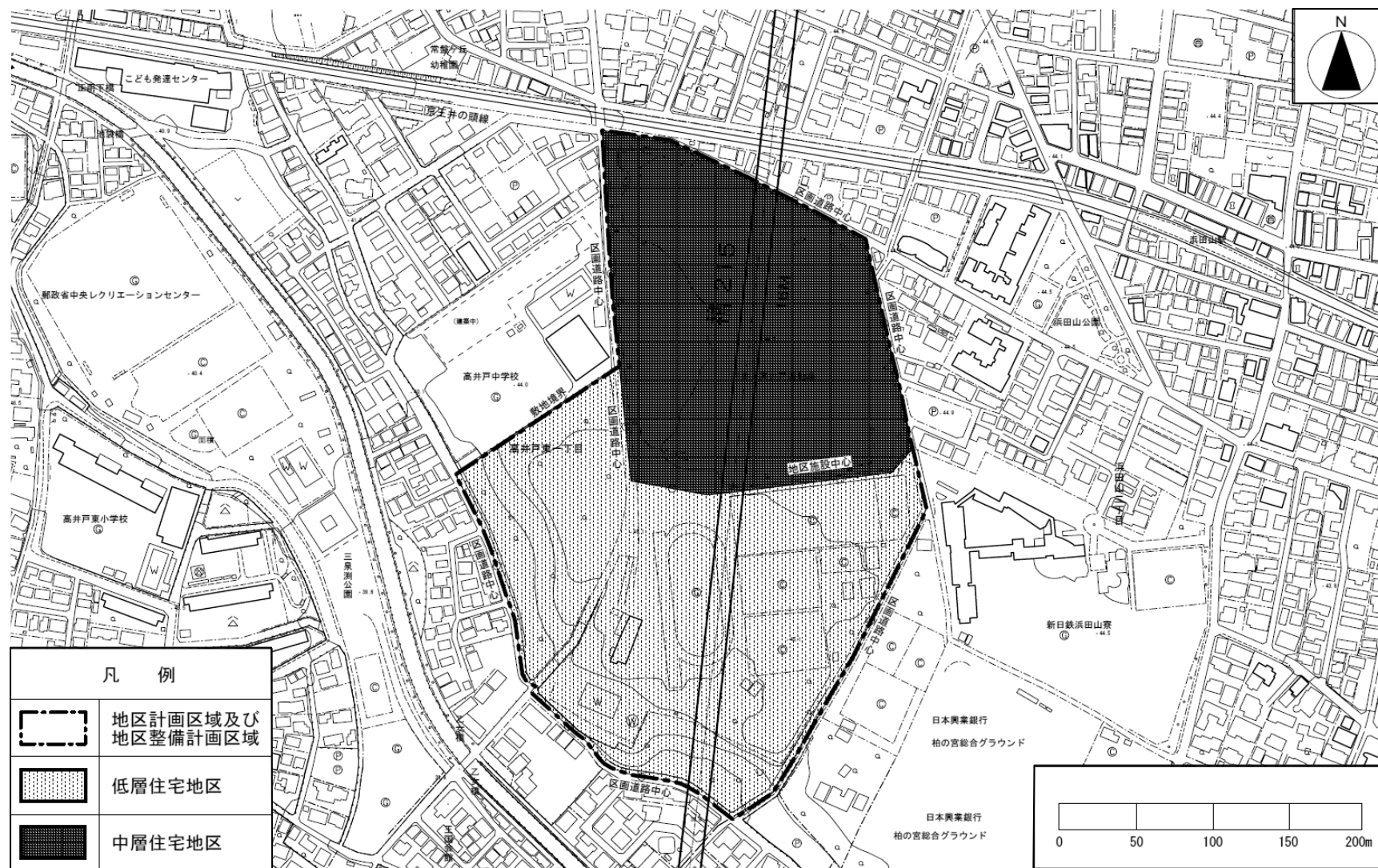
東京都市計画 地区計画

高井戸東一丁目地区地区計画

(杉並区決定)

計画図 1

<参考図>



・この地図は、東京都知事の承認を受けて、東京都縮尺1/2,500の地形図を使用して作成したものである。(承認番号)17都市基交第98号
・この地図は、東京都知事の承認を受けて、東京都縮尺1/2,500の地形図(道路網図)を使用して作成したものである。ただし、計画線は、都市計画道路の計画図から転記したものである。無断転載を禁ず。(承認番号)17都市基街第150号、平成17年6月9日

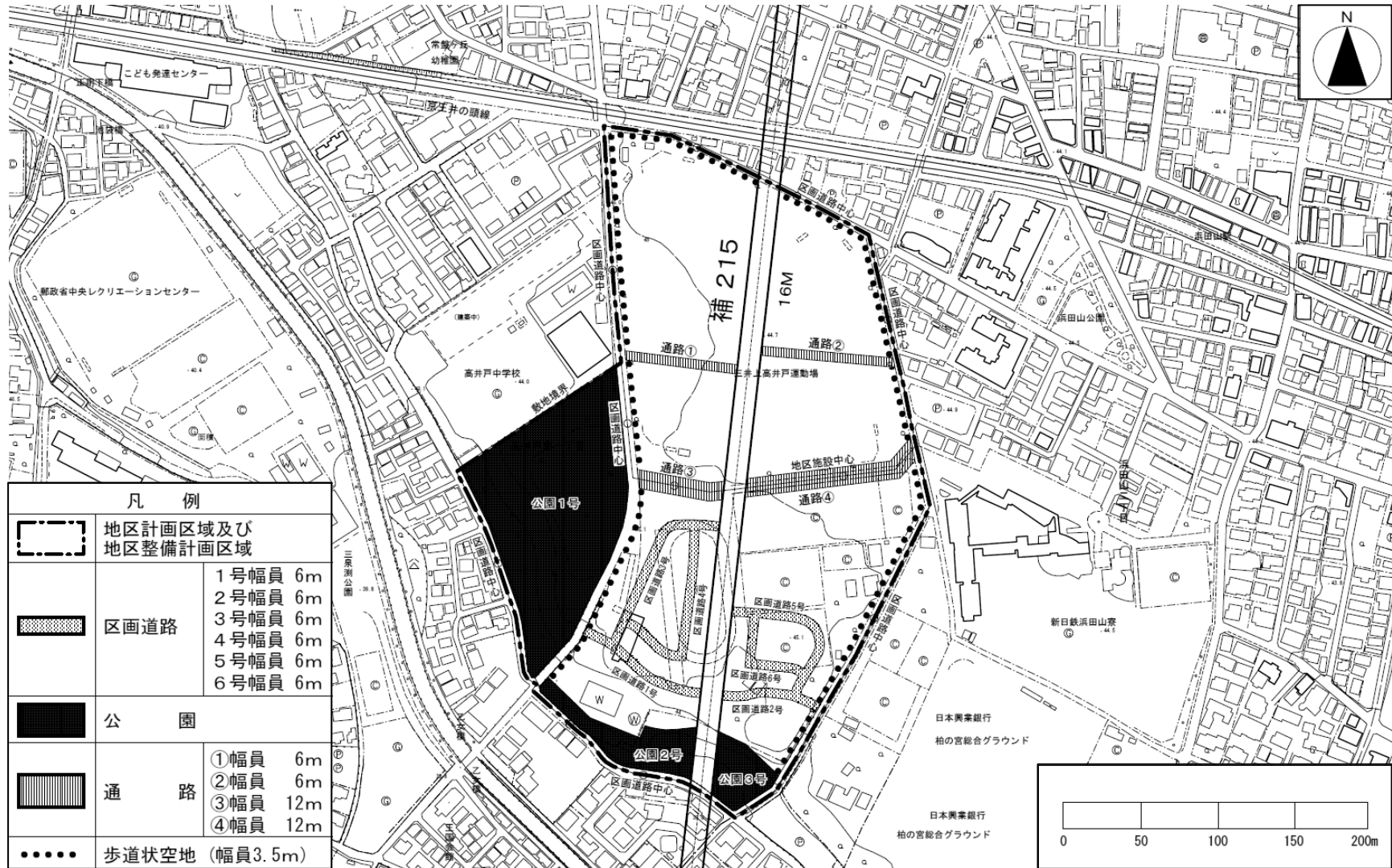
東京都市計画 地区計画

高井戸東一丁目地区地区計画

(杉並区決定)

計画図 2

<参考図>



凡 例	
	地区計画区域及び地区整備計画区域
	区画道路
	1号幅員 6m
	2号幅員 6m
	3号幅員 6m
	4号幅員 6m
	5号幅員 6m
	公園
	通路
	①幅員 6m
	②幅員 6m
	③幅員 12m
	歩道状空地 (幅員3.5m)

・この地図は、東京都知事の承認を受けて、東京都縮尺 1/2,500 の地形図を使用して作成したものである。(承認番号) 17 都市基交第 98 号
 ・この地図は、東京都知事の承認を受けて、東京都縮尺 1/2,500 の地形図(道路網図)を使用して作成したものである。ただし、計画線は、都市計画道路の計画図から転記したものである。無断転載を禁ず。(承認番号) 17 都市基街第 150 号、平成 17 年 6 月 9 日

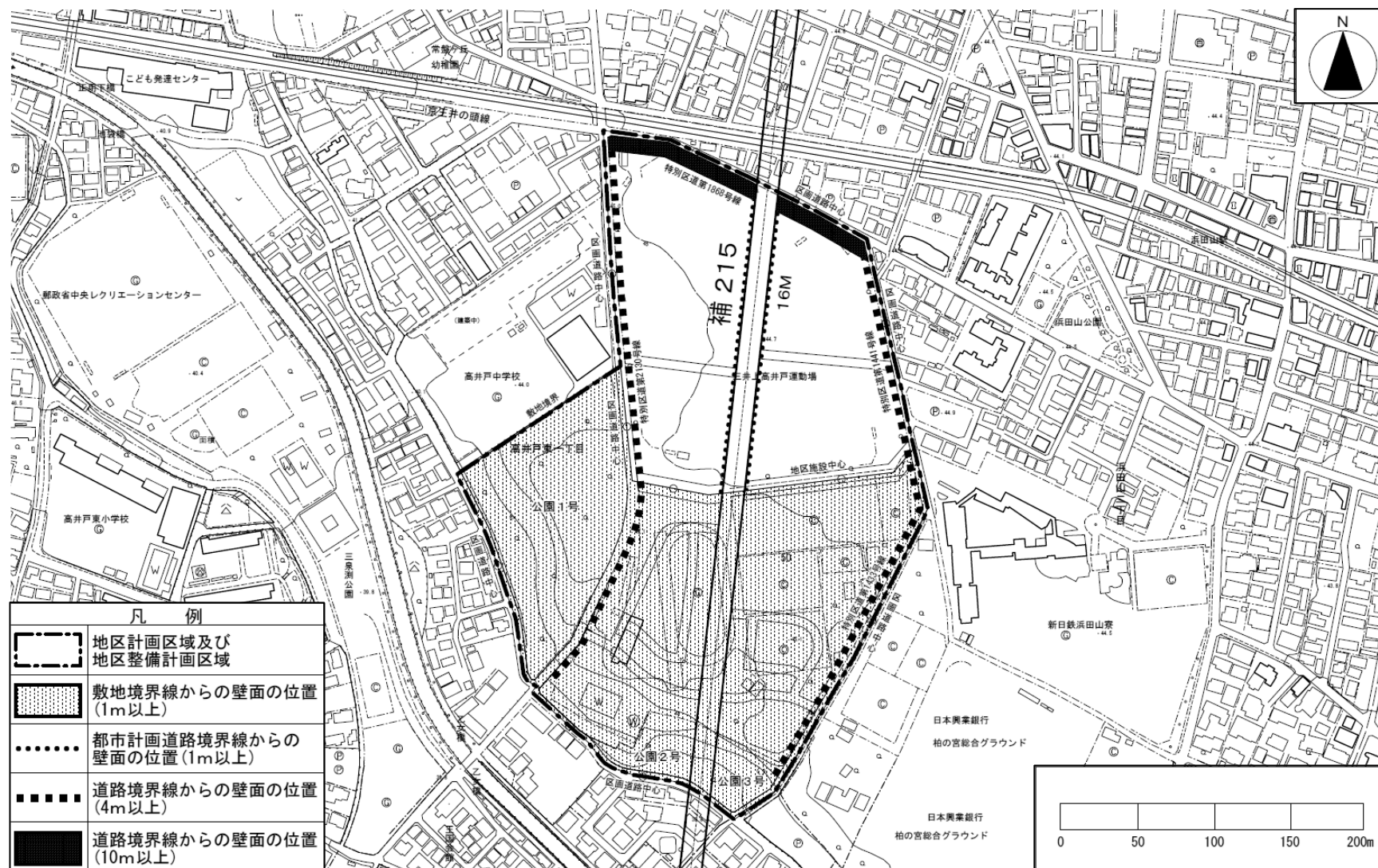
東京都市計画 地区計画

高井戸東一丁目地区地区計画

(杉並区決定)

計画図 3

<参考図>



・この地図は、東京都知事の承認を受けて、東京都縮尺 1/2,500 の地形図を使用して作成したものである。(承認番号) 17 都市基交第 98 号
 ・この地図は、東京都知事の承認を受けて、東京都縮尺 1/2,500 の地形図(道路網図)を使用して作成したものである。ただし、計画線は、都市計画道路の計画図から転記したものである。無断転載を禁ず。(承認番号) 17 都市基街第 150 号、平成 17 年 6 月 9 日