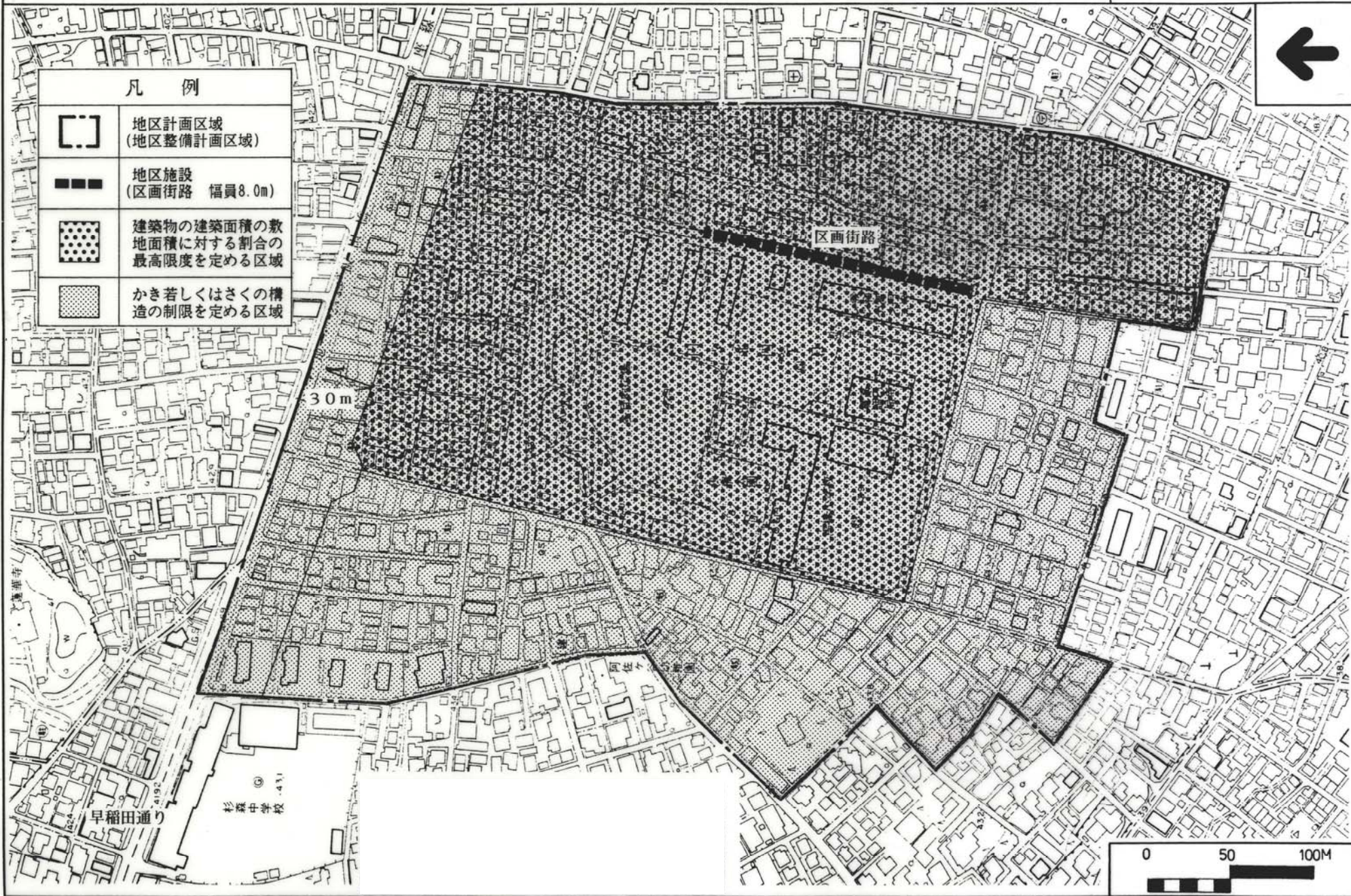




# 東京都市計画気象研究所跡地周辺地区地区計画（杉並区決定）計画図（その1）

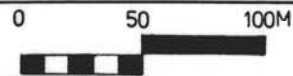
東京都杉並区高円寺北四丁目及び阿佐ヶ谷北五丁目各地内

< 参考図 >



## 凡 例

	地区計画区域 (地区整備計画区域)
	地区施設 (区画街路 幅員8.0m)
	建築物の建築面積の敷 地面積に対する割合の 最高限度を定める区域
	かき若しくはさくの構 造の制限を定める区域









# 東京都市計画気象研究所跡地周辺地区地区計画（杉並区決定）計画図（その2）

東京都杉並区高円寺北四丁目及び阿佐ヶ谷北五丁目各地内

< 参考図 >



## 凡 例

	地区計画区域 (地区整備計画区域)
	建築物の用途の 制限を定める区域
	建築物の敷地面積の 最低限度を定める区域
	壁面の位置の 制限を定める区域
	建築物の高さの最高限 度を定める区域
	建築物その他の工作物の 意匠の制限を定める箇所

