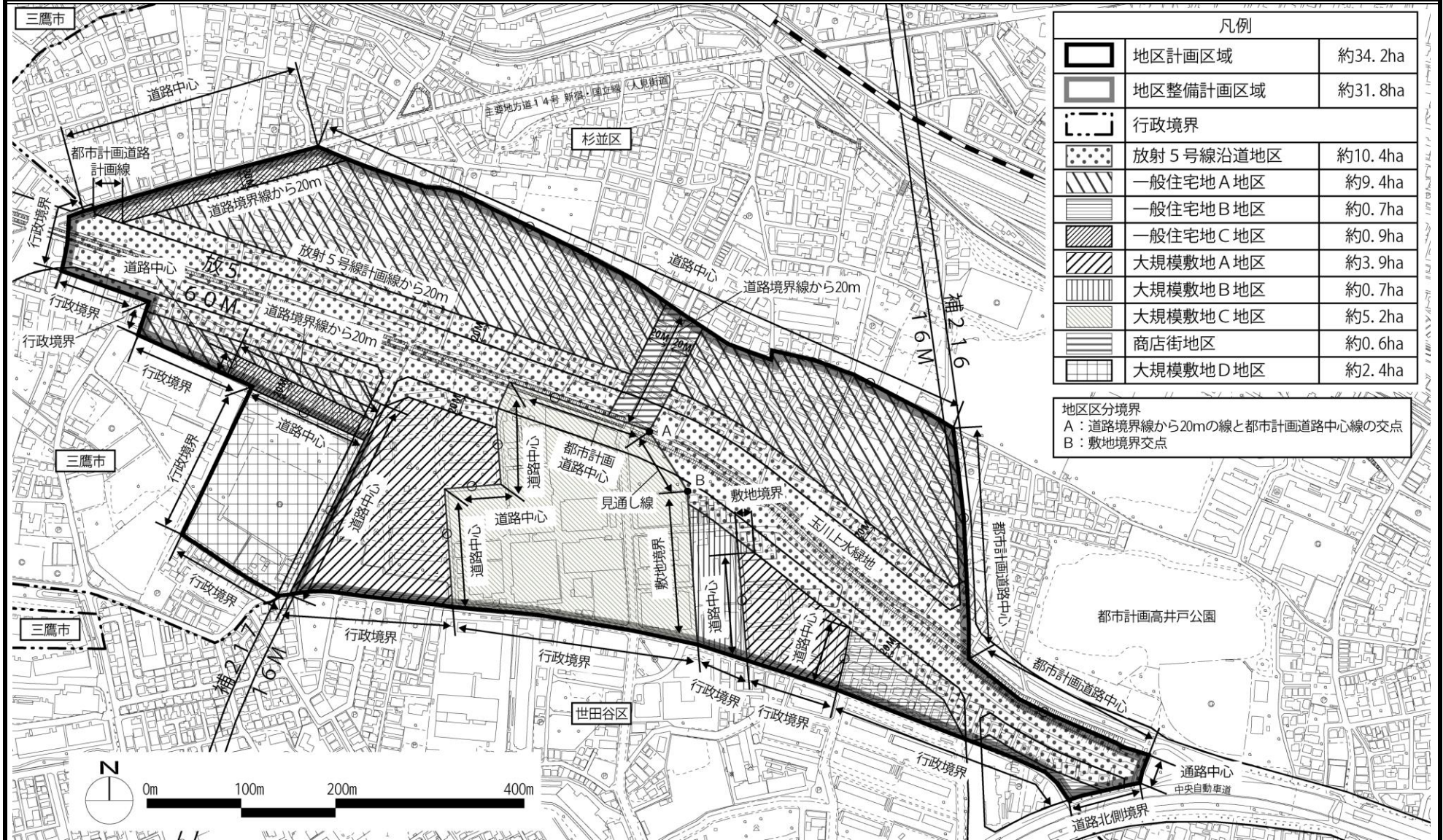


東京都市計画地区計画

玉川上水・放射5号線周辺地区地区計画変更 計画図1〔杉並区決定〕

<参考図>

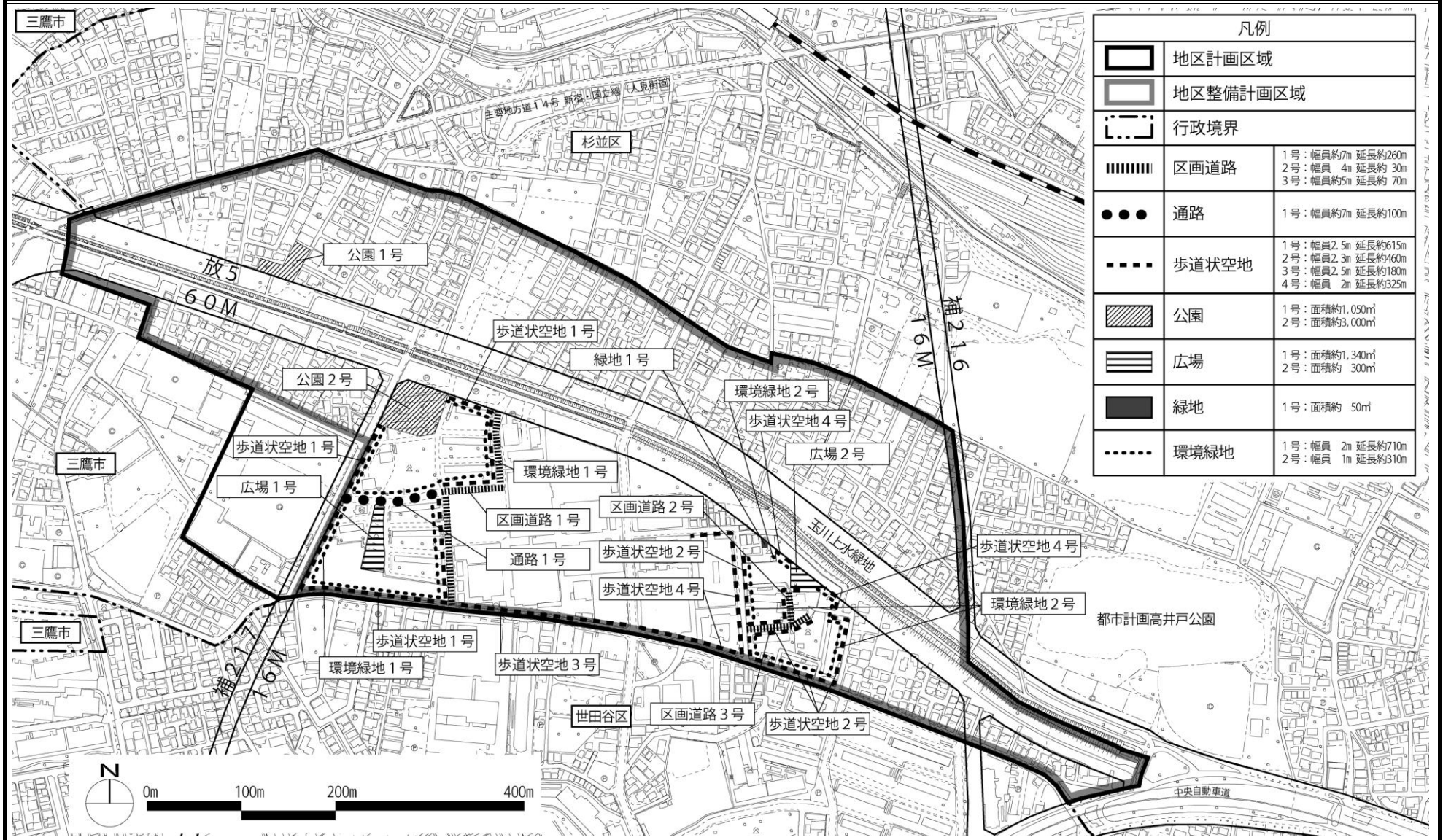


この地図は、東京都知事の承認を受けて、東京都縮尺2,500分の1の地形図（道路網図）を使用して作成したものである。（承認番号 28都市基交測第5号、平成28年4月28日）
 （承認番号 28都市基街第60号、平成28年6月10日）無断複製・複写を禁ずる。
 なお、この地形図は東京都都市整備局と㈱ミッドマップ東京が著作権を有している。（利用承諾番号 MMT利許第27007号 平成28年4月1日）

東京都市計画地区計画

玉川上水・放射5号線周辺地区地区計画変更 計画図2 [杉並区決定]

<参考図>

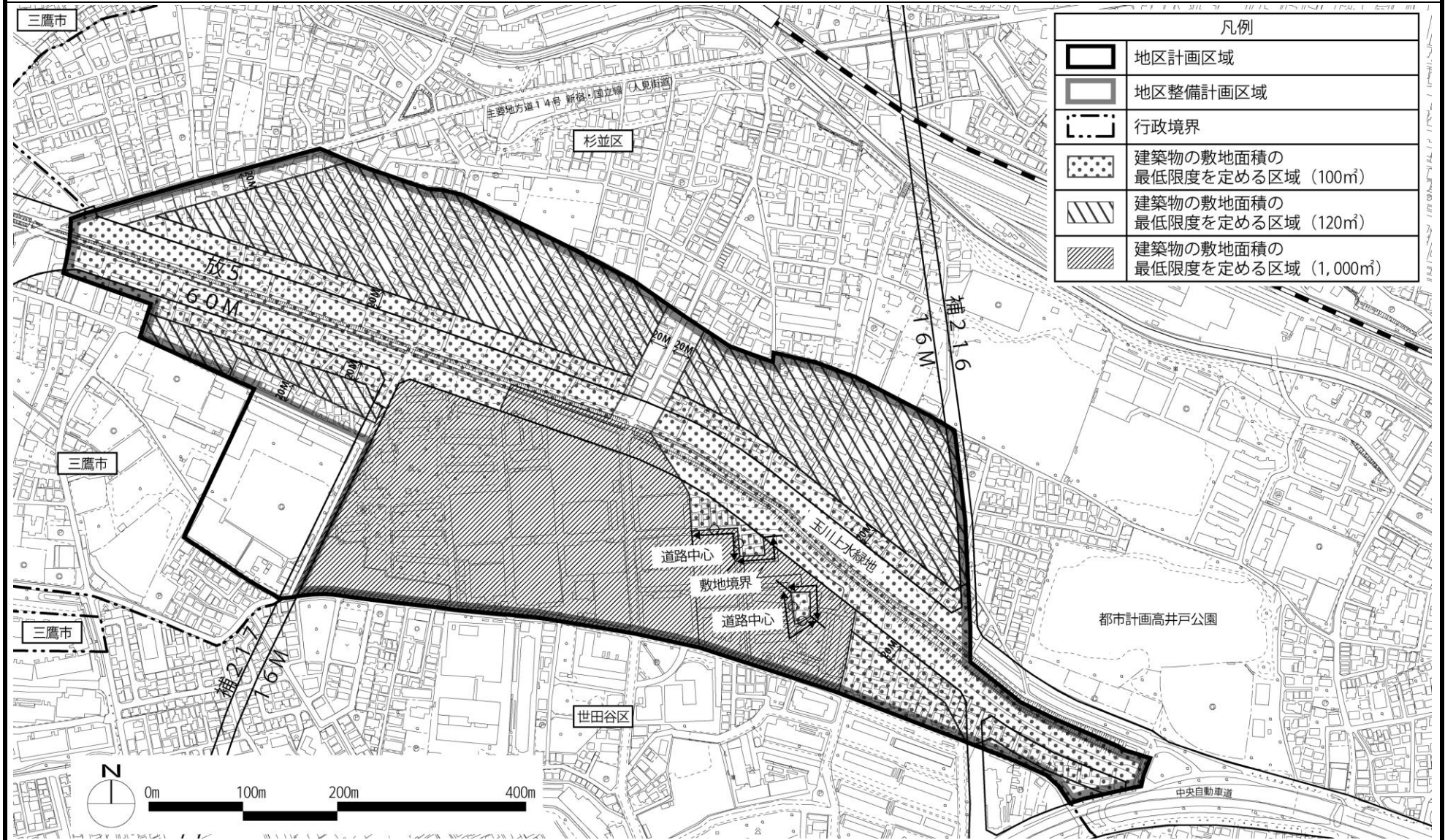


この地図は、東京都知事の承認を受けて、東京都縮尺2,500分の1の地形図(道路網図)を使用して作成したものである。(承認番号 28都市基交測第5号、平成28年4月28日)
 (承認番号 28都市基街都第60号、平成28年6月10日) 無断複製・複写を禁ずる。
 なお、この地形図は東京都都市整備局と㈱ミッドマップ東京が著作権を有している。(利用承諾番号 MMT利許第27007号 平成28年4月1日)

東京都市計画地区計画

玉川上水・放射5号線周辺地区地区計画変更 計画図3 [杉並区決定]

<参考図>

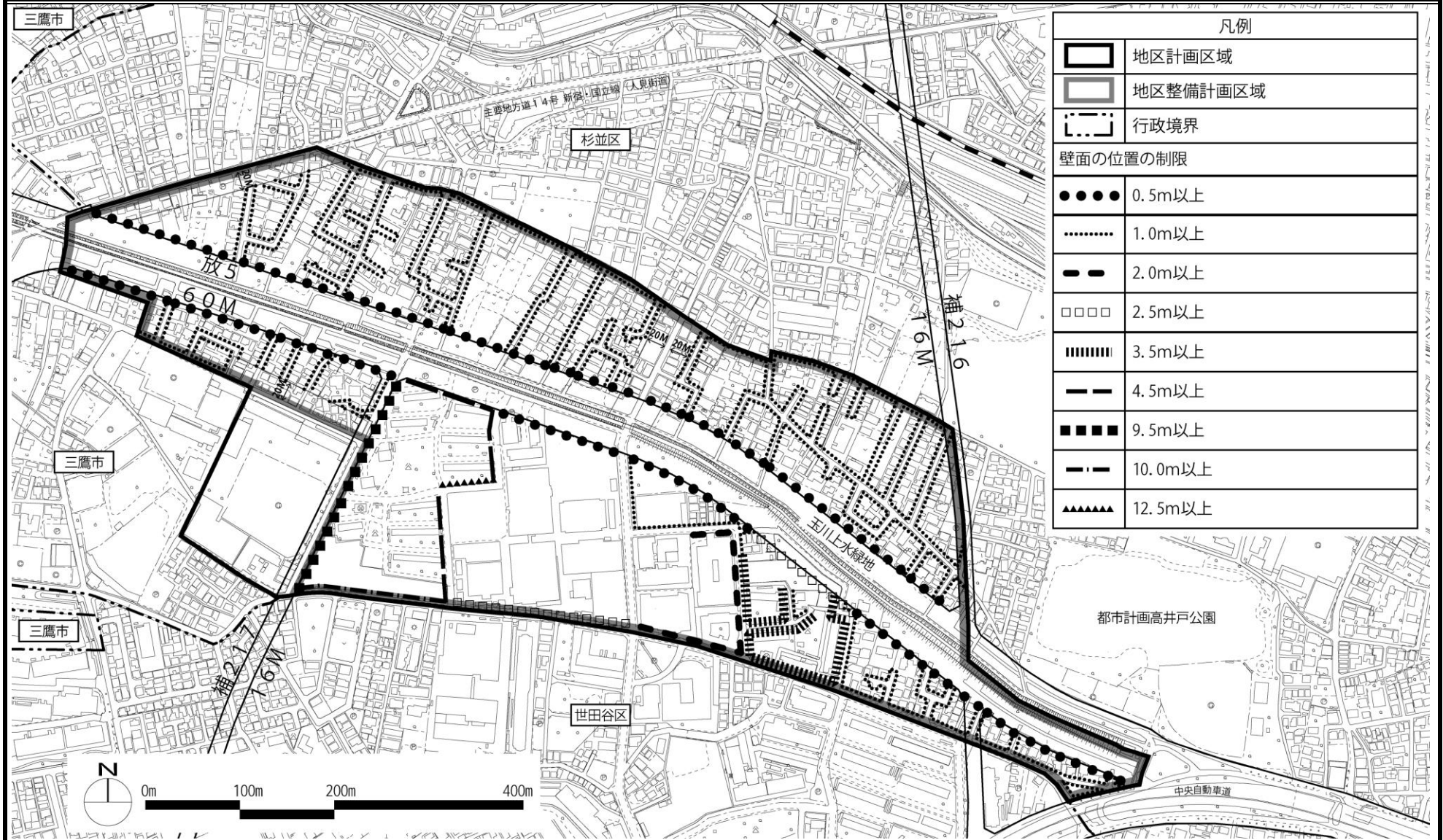


この地図は、東京都知事の承認を受けて、東京都縮尺2,500分の1の地形図(道路網図)を使用して作成したものである。(承認番号 28都市基交測第5号、平成28年4月28日)
(承認番号 28都市基街都第60号、平成28年6月10日) 無断複製・複写を禁ずる。
なお、この地形図は東京都都市整備局と㈱ミッドマップ東京が著作権を有している。(利用承諾番号 MMT利許第27007号 平成28年4月1日)

東京都市計画地区計画

玉川上水・放射5号線周辺地区地区計画変更 計画図4 [杉並区決定]

<参考図>

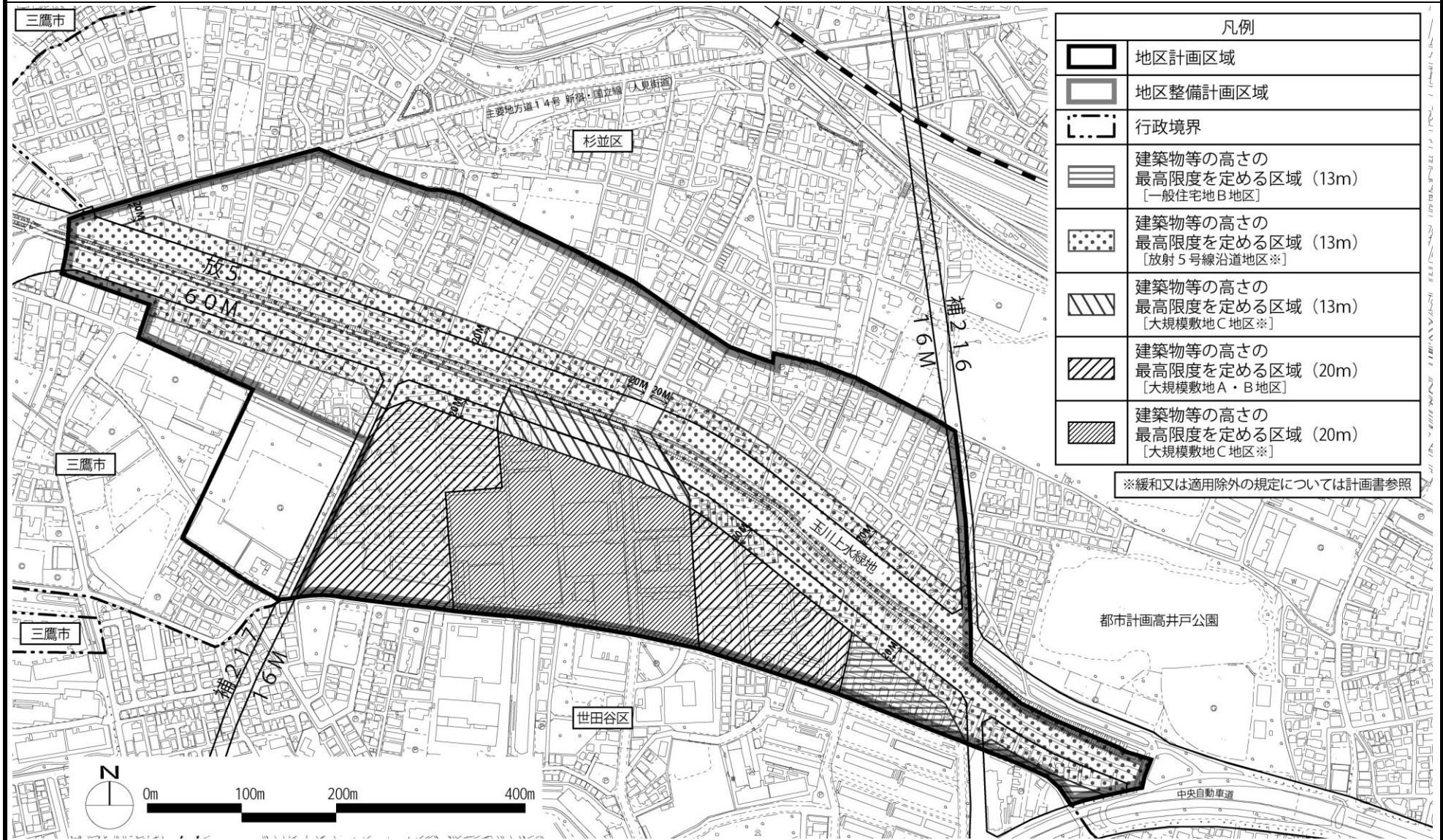


この地図は、東京都知事の承認を受けて、東京都縮尺2,500分の1の地形図(道路網図)を使用して作成したものである。(承認番号 28都市基交測第5号、平成28年4月28日)
 (承認番号 28都市基街都第60号、平成28年6月10日) 無断複製・複写を禁ずる。
 なお、この地形図は東京都都市整備局と(株)ミッドマップ東京が著作権を有している。(利用承諾番号 MMT利許第27007号 平成28年4月1日)

東京都市計画地区計画

玉川上水・放射5号線周辺地区地区計画変更 計画図5 [杉並区決定]

<参考図>



この地図は、東京都知事の承認を受けて、東京都縮尺2,500分の1の地形図（道路網図）を使用して作成したものである。（承認番号 28都市基交測第5号、平成28年4月28日）
 （承認番号 28都市基街都第60号、平成28年6月10日）無断複製・複写を禁ずる。
 なお、この地形図は東京都都市整備局と株式会社ミッドマップ東京が著作権を有している。（利用承諾番号 MMT利許第27007号 平成28年4月1日）