平面図

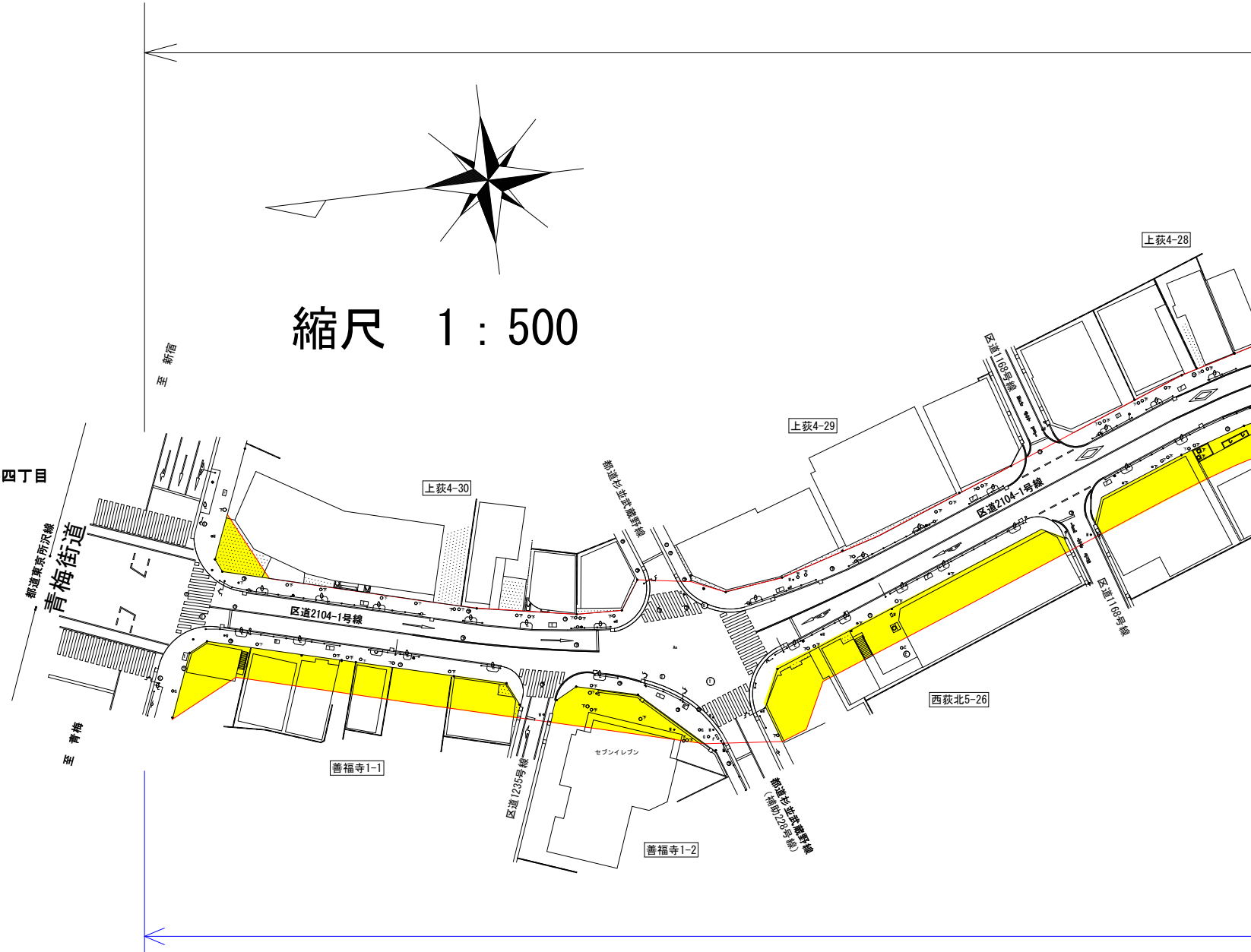
至 新宿
上荻4-28
区道1168号線
上荻4-29
桃井四丁目
上荻4-30
都道杉並武蔵野線
都道東京所沢線
青梅街道
区道2104-1号線
区道2104-1号線
区道1168号線
西荻北5-26
至 青梅
善福寺1-1
区道1235号線
セブンイレブン
都道杉並武蔵野線
（補助228号線）
善福寺1-2

縮尺　1：500

凡例

都市計画道路区域にかかる土地（事業認可区間）	🟨
都市計画線	―

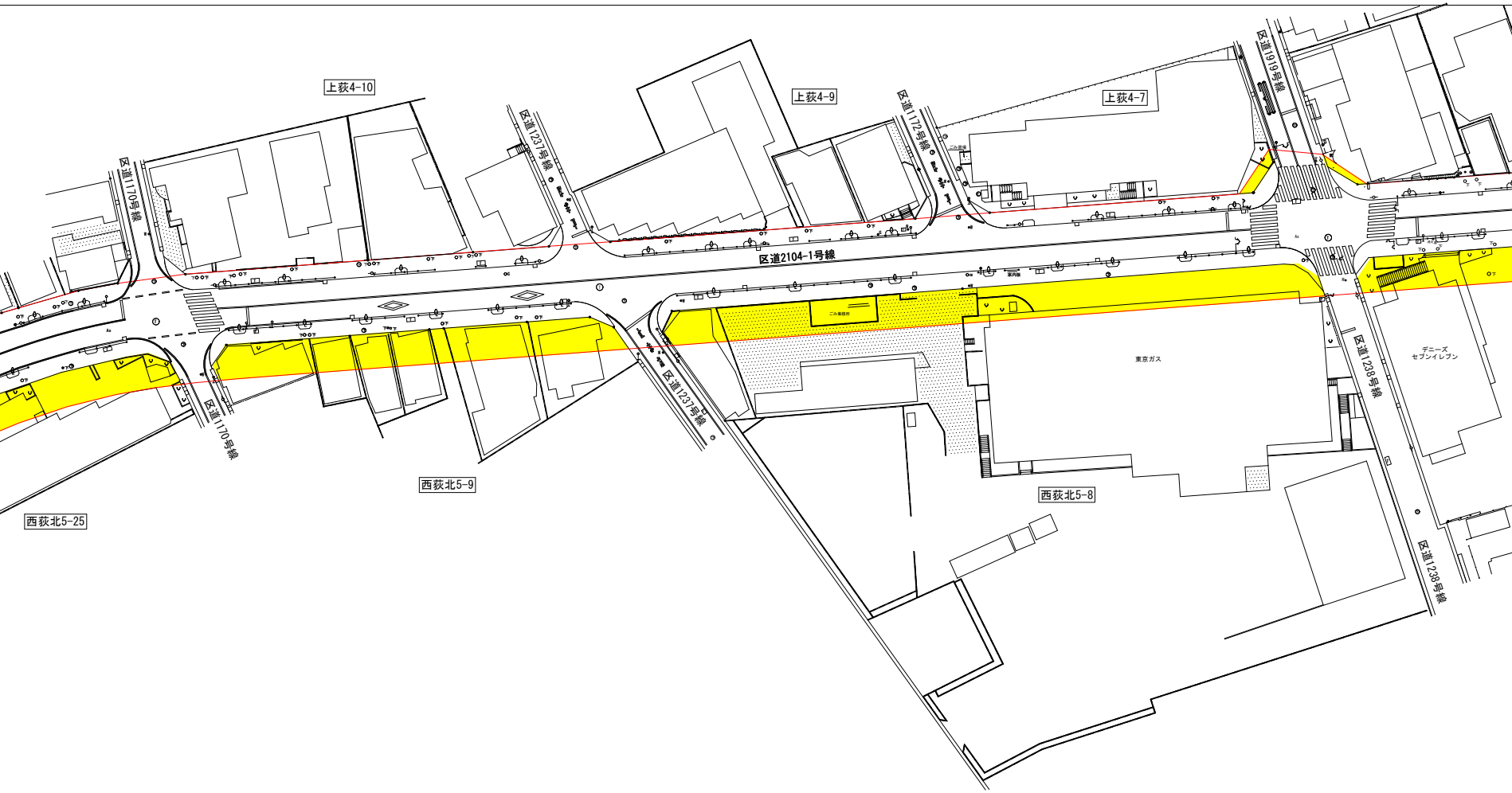
上荻4-10
上荻4-9
上荻4-7
区道1170号線
区道1237号線
区道1172号線
区道1919号線
区道2104-1号線
区道1170号線
区道1237号線
区道1238号線
区道1238号線
東京ガス
デニーズ
セブンイレブン
西荻北5-25
西荻北5-9
西荻北5-8

事業認可区間　延長＝606m

優先整備路線区間　延長＝約1,070m

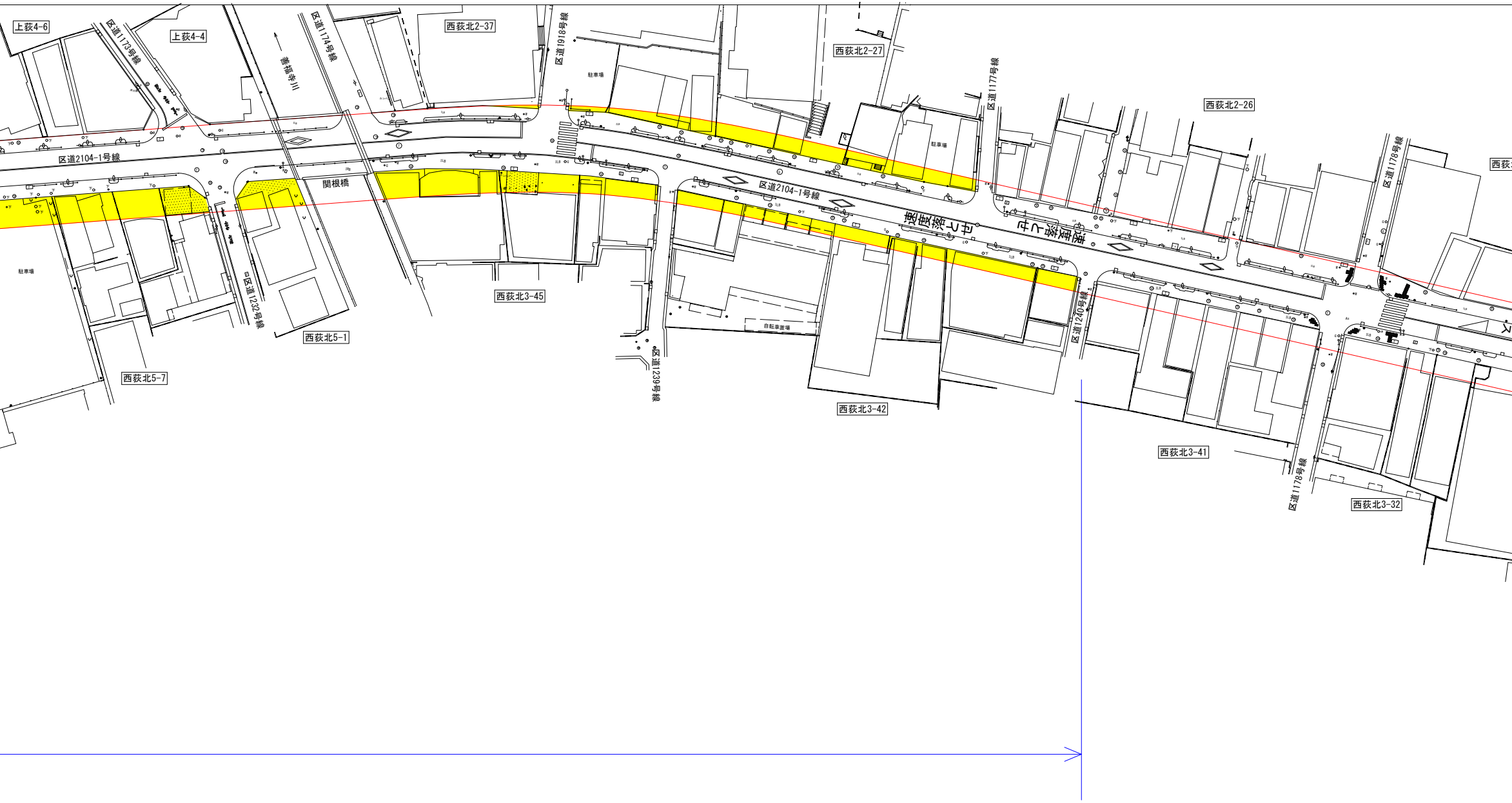
上荻4-6
区道1173号線
上荻4-4
区道1174号線
善福寺川
西荻北2-37
区道1918号線
駐車場
西荻北2-27
区道1177号線
駐車場
西荻北2-26
区道1178号線
区道2104-1号線
関根橋
区道2104-1号線
速度落とせ
駐車場
区道1232号線
西荻北5-1
西荻北5-7
西荻北3-45
区道1239号線
自転車置場
西荻北3-42
区道1240号線
西荻北3-41
区道1178号線
西荻北3-32

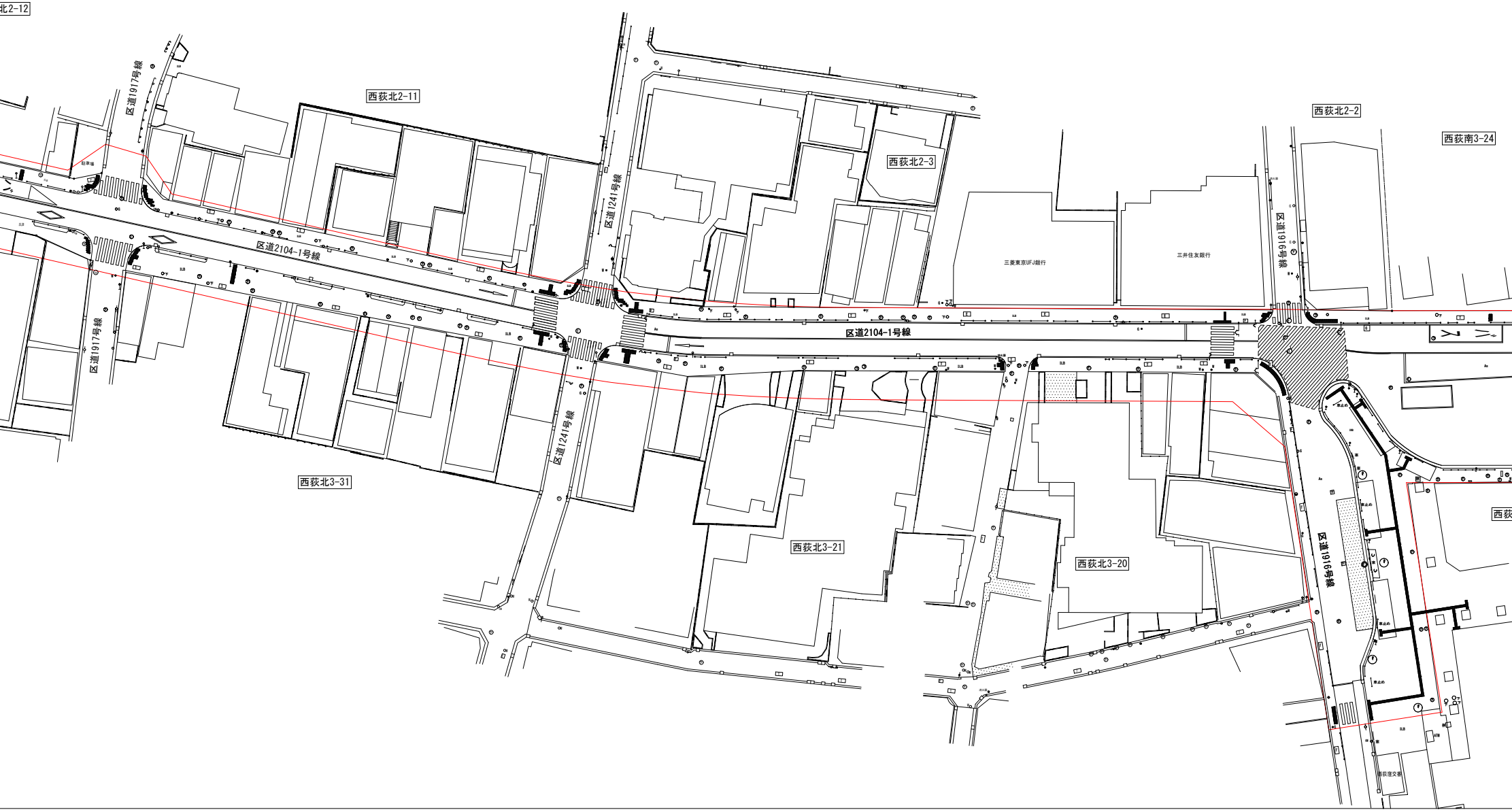
北2-12
西荻北2-11
区道1917号線
駐車場
区道1241号線
西荻北2-3
西荻北2-2
西荻南3-24
三菱東京UFJ銀行
三井住友銀行
区道1916号線
区道2104-1号線
区道2104-1号線
区道1917号線
区道1241号線
西荻北3-31
西荻北3-21
西荻北3-20
車止め
車止め
車止め
車止め
区道1916号線
西荻
西荻窪交番

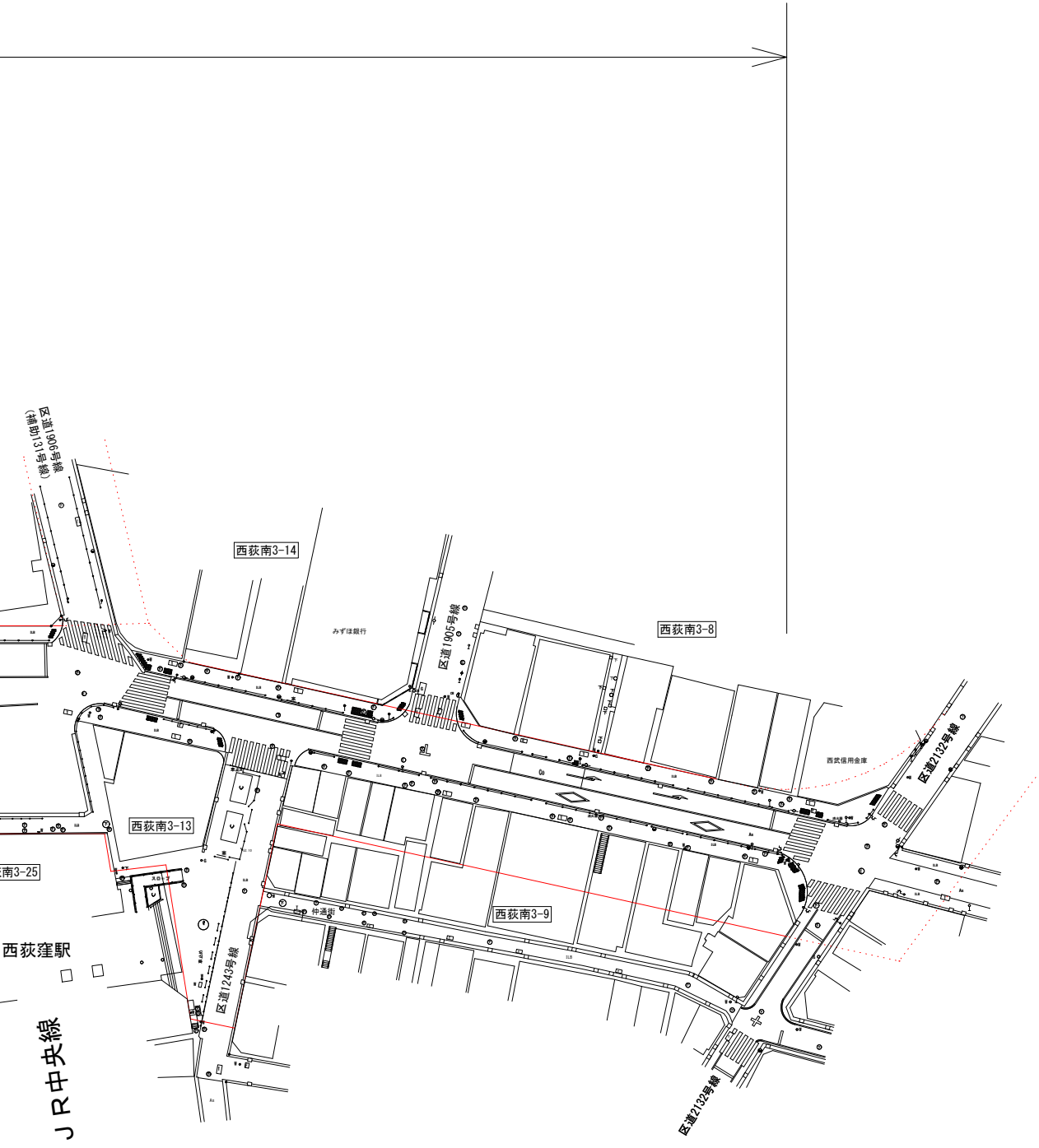
区道1906号線
（補助131号線）
西荻南3-14
みずほ銀行
区道1905号線
西荻南3-8
西武信用金庫
区道2132号線
西荻南3-13
南3-25
西荻窪駅
区道1243号線
仲通街
西荻南3-9
区道2132号線
ＪＲ中央線