

上井草駅周辺の駅前広場等について (杉並区画街路第 3 号線) (鉄道附属街路第 10 号線・第 11 号線)

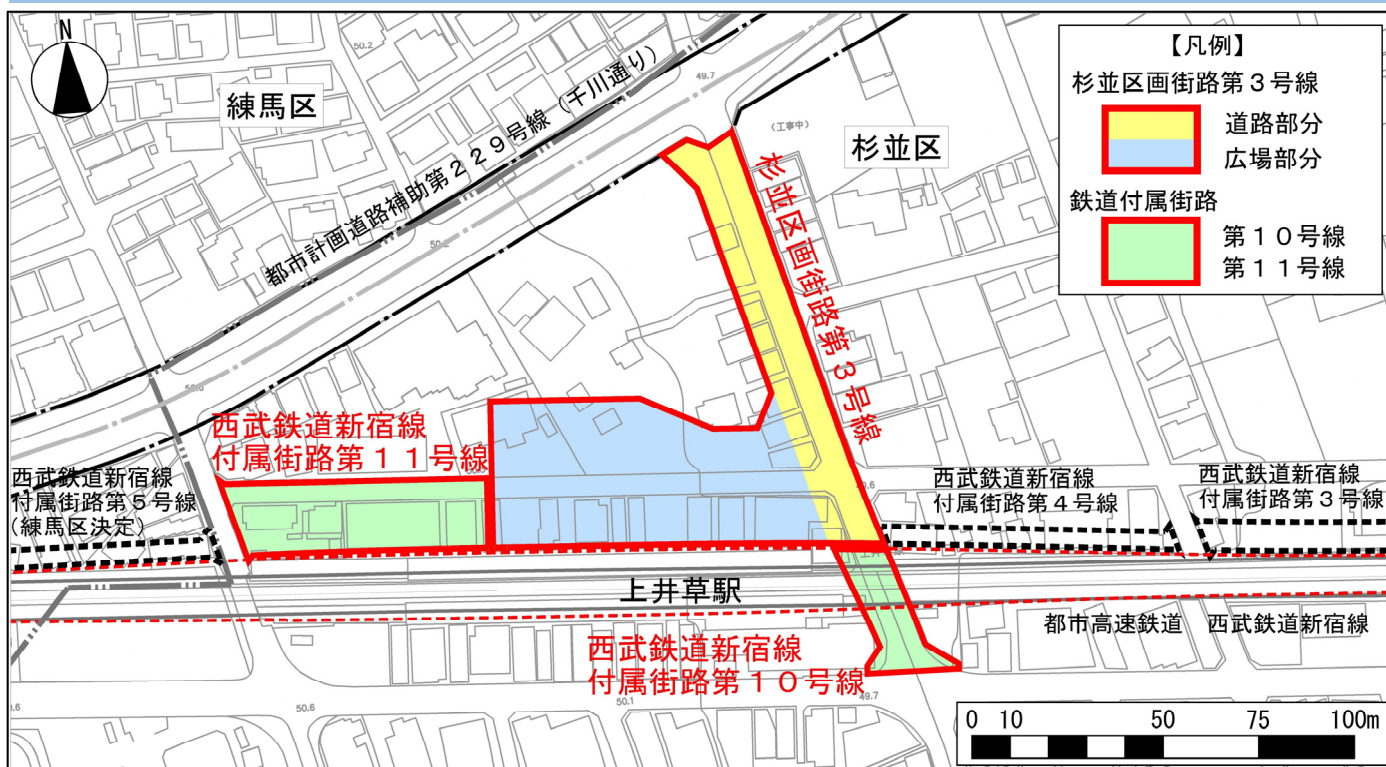
●計画のあらまし

杉並区では、「西武新宿線沿線各駅周辺地区まちづくり方針（平成28年 1 月）」に基づき、沿線各駅周辺のまちづくりの検討を行ってきました。

その中で上井草駅周辺は、警察通りの歩道が狭く歩行者の安全性が低いことや、駅と最寄りのバス停・タクシー乗り場が分散している等、安全面や利便性で大きな課題があります。

これらの課題解決に向け策定した、「上井草駅周辺道路・交通施設整備計画（令和元年 7 月）」に基づき、駅前広場や周辺道路の整備等を都市計画で定め、安全で利便性の高いまちづくりを進めていきます。

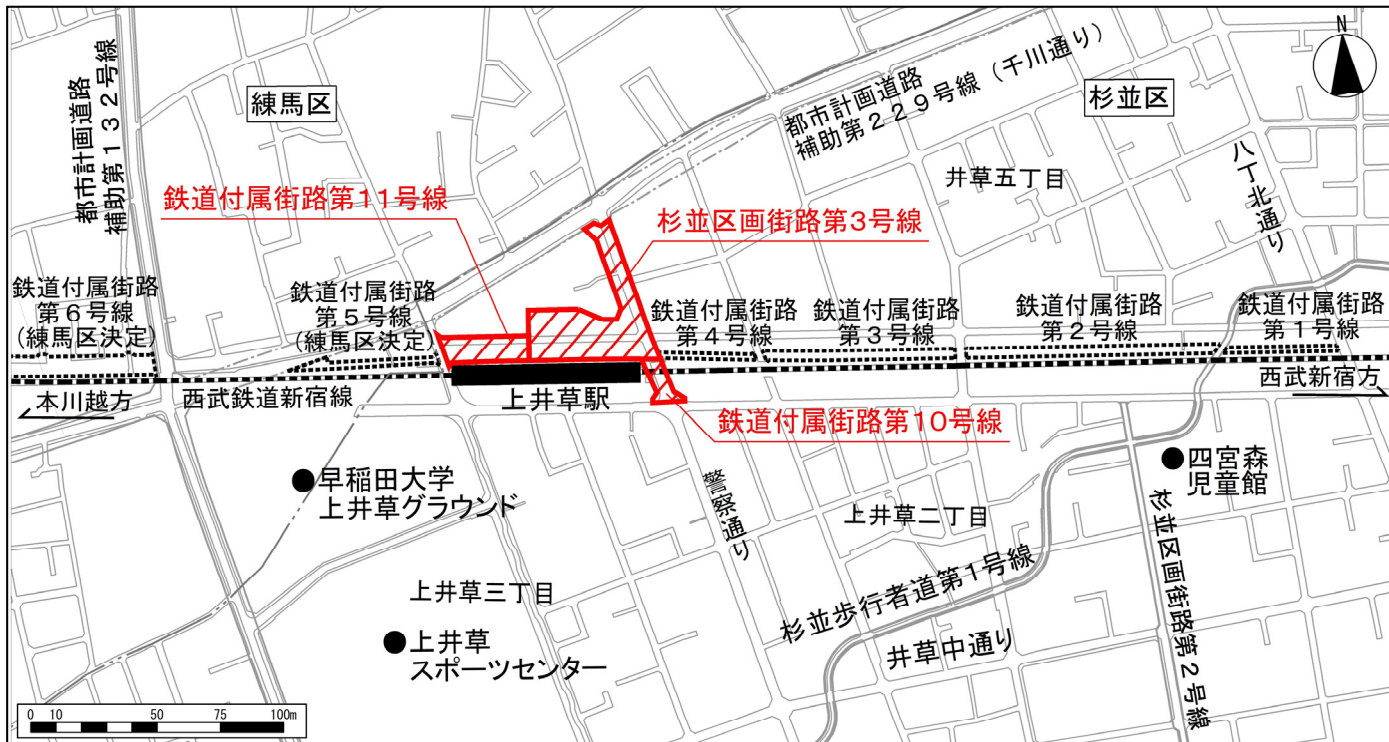
●都市計画素案の概要



(承認番号) 31都市基街都第51号、令和元年6月13日
この地図は、東京都知事の承認を受けて、東京都縮尺2,500分の1地形図を利用して作成したものである。(承認番号) 31都市基交著第2号

名 称		東京都市計画道路 区画街路 杉並区画街路第 3 号線	
規 模	道路部分	延長 約 120m、幅員 15m、2車線	
	広場部分	面積 約 3,100㎡	
名 称		東京都市計画道路 区画街路 都市高速鉄道 西武鉄道新宿線 附属街路	
		第 10 号線	第 11 号線
規 模		延長 約 30m、幅員 12~14m	延長 約 90m、幅員 19~20m

●位置図



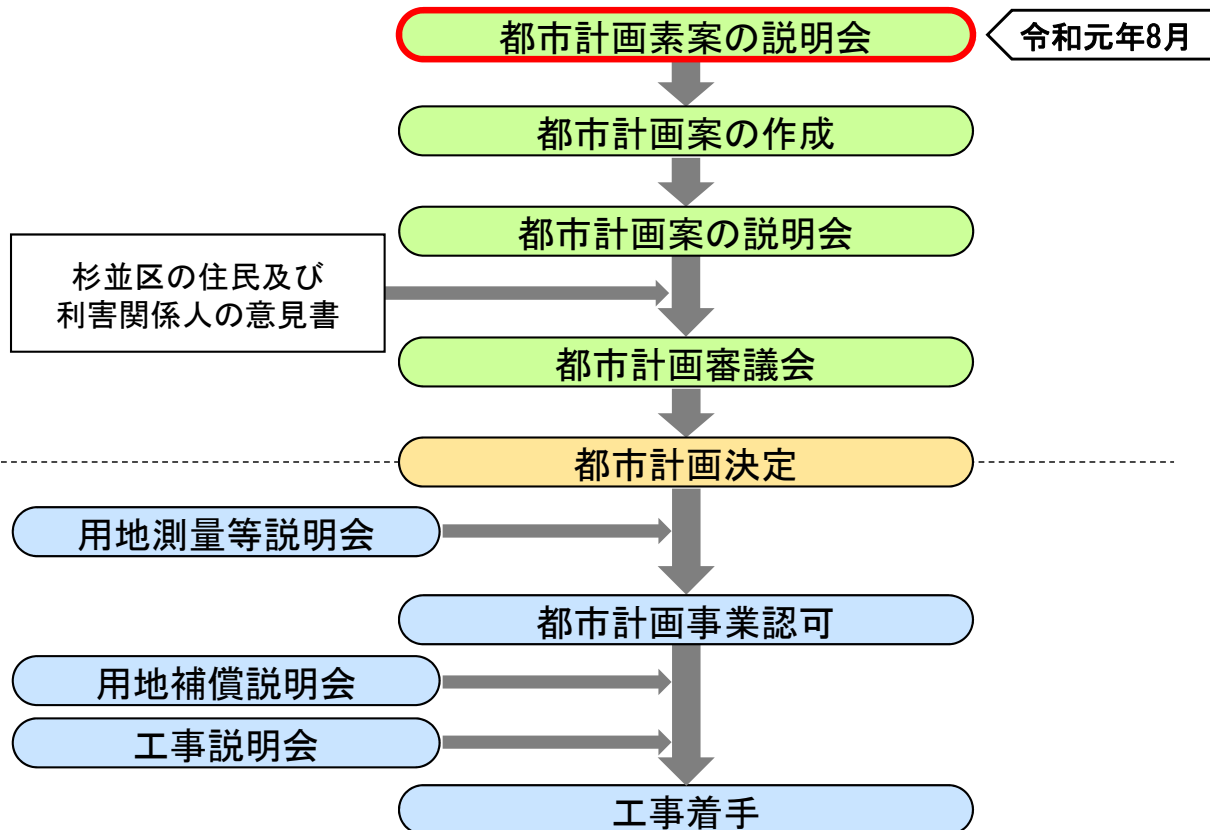
(承認番号) 31都市基街都第51号、令和元年6月13日

この地図は、東京都知事の承認を受けて、東京都縮尺2,500分の1地形図を利用して作成したものである。(承認番号) 31都市基交著第2号

●工事着手までの流れ

都市計画手続の流れ

工事着手までの流れ



※これらの流れは、西武鉄道新宿線（井荻駅～西武柳沢駅間）連続立体交差化計画にあわせて進めていきます。

【お問い合わせ】

杉並区 都市整備部 市街地整備課 鉄道立体係
 〒166-8570 杉並区阿佐谷南一丁目15番1号
 電話 03-3312-2111 (内線3379)
 F A X 03-3312-2907
 Email tetsuritsu-t@city.suginami.lg.jp