

上井草駅の駅前広場計画等について



発行：令和4年7月 杉並区 都市整備部 市街地整備課 鉄道立体係

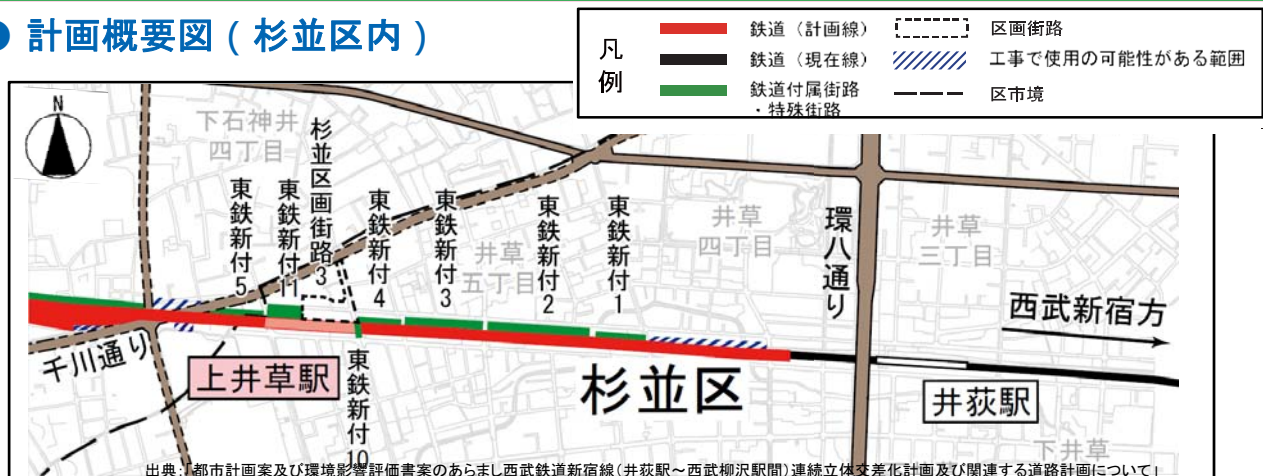
西武新宿線（井荻駅～西武柳沢駅間）連続立体交差事業等の都市計画が決定されました

令和3年11月26日、西武新宿線（井荻駅～西武柳沢駅間）連続立体交差事業及び上井草駅の駅前広場計画等について、都市計画が決定されました。本紙は計画の概要についてまとめたものです。

西武新宿線（井荻駅～西武柳沢駅間）連続立体交差事業とは？

鉄道を一定区間高架化し、多数の踏切の除却と交差する道路との立体化を一挙に実現する事業です。本事業の実施により、井荻駅から西武柳沢駅間において19か所の踏切が除却され、踏切での交通渋滞の解消、道路と鉄道それぞれの安全性の向上が図られます。

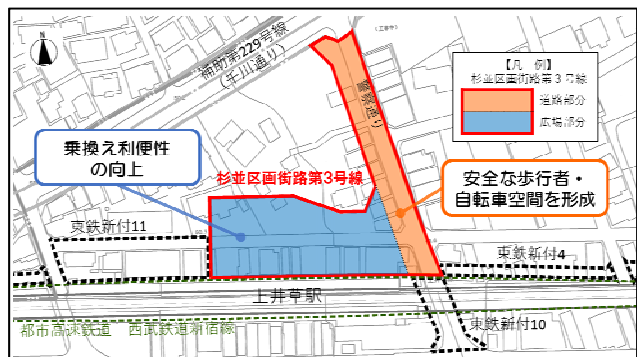
● 計画概要図（杉並区内）



○ 上井草駅の駅前広場計画等

- ・上井草駅の北側に駅前広場を整備し、バス・タクシー乗降場を集約します。
- ・駅に接続する警察通りを拡幅し、安全な歩行者・自転車空間を形成します。

名称	東京都市計画道路 区画街路 杉並区画街路第3号線
規模	道路部分 延長約120m、幅員15m、2車線
	広場部分 約2,900m ²



○ 鉄道の高架化、側道の整備

- ・鉄道の高架化にあわせて北側に側道を整備します。
- ・側道の整備で鉄道の高架化による日影の影響が緩和されるほか、駅などへのアクセスや沿線地域の利便性の向上を図ります。



出典：「都市計画案及び環境影響評価書案のあらまし西武鉄道新宿線（井荻駅～西武柳沢駅間）連続立体交差化計画及び関連する道路計画について」

● 歩道や広場の暫定整備について

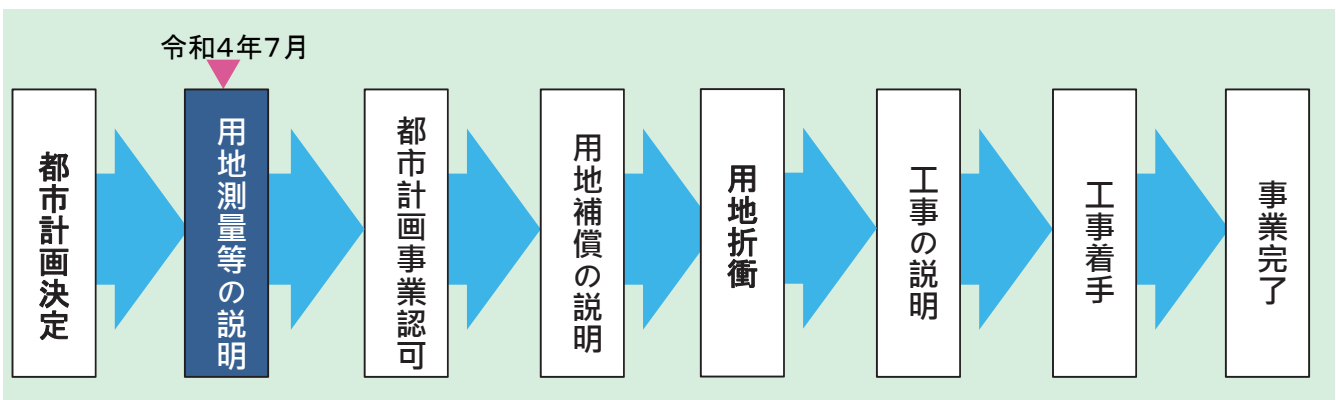
杉並区画街路第3号線の計画予定地において、令和4年度中に、歩道空間や広場として暫定的な整備を行います。



【整備イメージ】

● 今後の流れ

今回の説明会后、用地測量を行った上で、事業認可を取得します。
また、具体的な用地補償については事業認可取得後に説明会等でご説明いたします。
詳細なスケジュールについては、まちづくり通信等で適宜周知いたします。



資料について

決定した計画の範囲及び駅周辺のまちづくりの資料は区ホームページからご覧いただけます。

【検索方法】(<https://www.city.suginami.tokyo.jp>)

杉並区公式ホームページ⇒くらしのガイド⇒まちづくり⇒まちづくり⇒上井草駅周辺まちづくり



2次元コード



お問い合わせ

杉並区 都市整備部 市街地整備課 鉄道立体係
〒166-8570 杉並区阿佐谷南1-15-1
電話03-3312-2111 (内線3379・3386)

