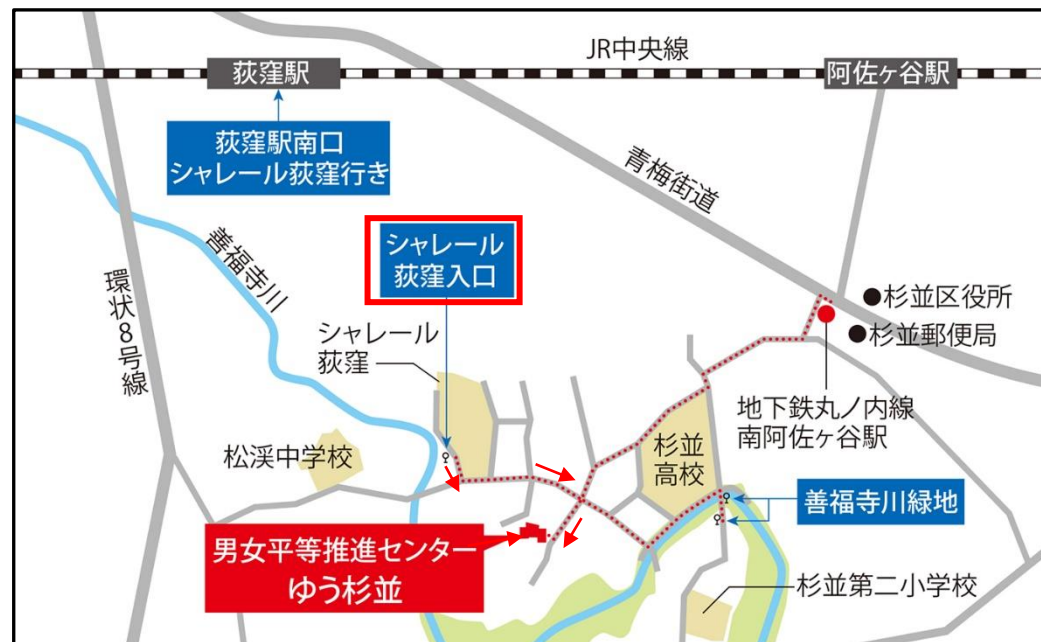


# 男女平等推進センターへの道順（1）

■荻窪駅ルート 荻窪駅（JR・東京メトロ丸の内線）から関東バス「シャレール荻窪入口」下車 徒歩5分

- ①荻窪駅南口1番バス停発、関東バス[荻51]「シャレール荻窪」行に乗車する。
- ②「シャレール荻窪入口」で下車する。
- ③バスの進行と逆方向に戻り左へ曲がり、商店が並ぶ道を進む。
- ④上り坂を歩き、3つめの十字路を右に曲がる。  
（十字路の道路が茶色、「ゆう杉並」の看板がある、カーブミラーが目印）
- ⑤50mほど行くと、右手に畑があり、畑の先に隣接するコンクリート打ちっぱなしの建物が「ゆう杉並（男女平等推進センター）」




②



③



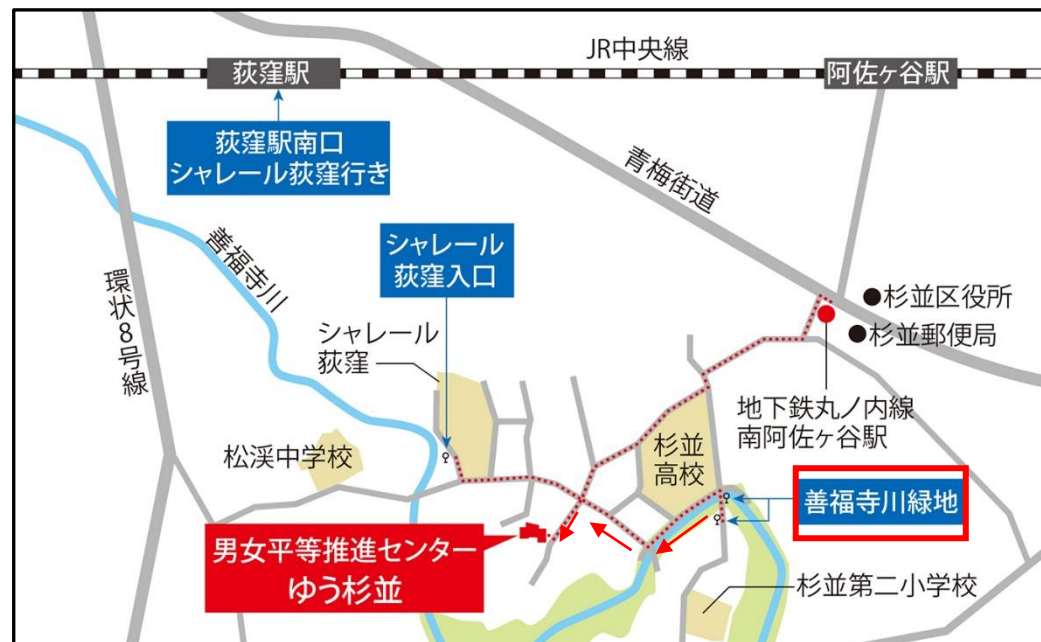
④



# 男女平等推進センターへの道順（2）

■「すぎ丸」（杉並区南北バス）けやき路線（JR 阿佐ヶ谷駅⇄京王井の頭線浜田山駅）ルート 「善福寺川緑地」下車 徒歩10分

- ① JR 阿佐ヶ谷駅または京王井の頭線浜田山駅から「すぎ丸」バスに乗り、バス停「善福寺川緑地」で降りる。（付近に「天王橋」がある）。
- ② 川沿いの道（杉並高校に隣接）を歩き、1つめの橋「児童橋」を過ぎ、2つめの橋「屋倉橋（やぐらばし）」を右折する。
- ③ 「屋倉橋」からの坂道を直進する。
- ④ 上りきった所の茶色に塗られた十字路を左に曲がる。（交差点十字路の道路が茶色、カーブミラーが目印）
- ⑤ 50mほど行くと、右手に畑があり、畑の先に隣接するコンクリート打ちっぱなしの建物が「ゆう杉並（男女平等推進センター）」。



①



②



③



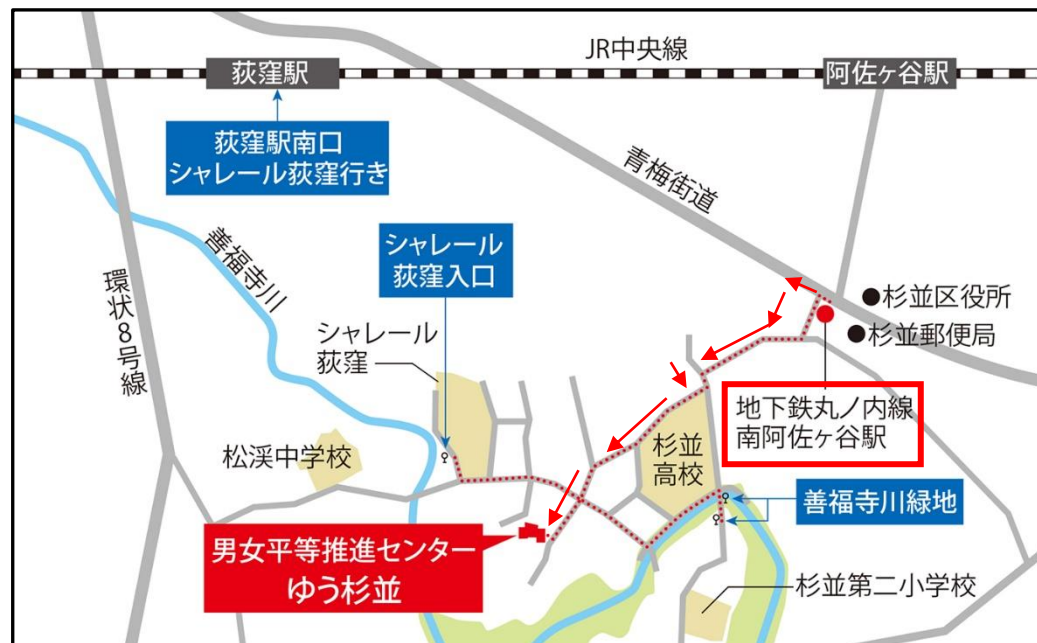
④



# 男女平等推進センターへの道順（3）

■南阿佐ヶ谷駅ルート（東京メトロ丸の内線）「南阿佐ヶ谷駅」下車 徒歩15分

- ①青梅街道南側出口1を出て、荻窪方面（左手）に5～6m先にはんこ屋とクリーニング店があり、その角を左に曲がる。
- ②突き当り（外科医院あり）を右に曲がり、道なりに緩やかな下り坂を5～6分歩く。
- ③突き当りを左へ曲がると、都立杉並高校がある。
- ④杉並高校の看板の矢印の方向（右手）にやや上り坂を道なりに歩く。
- ⑤左側に「共立女子学園研修センター」の長い塀が続く道を進み、Y字路を左へ曲がる。
- ⑥20mほど先の茶色に塗られた道路の十字路（カーブミラーが目印）をそのまま直進し、40mほど行くと右手に畑があり、畑に隣接するコンクリート打ちっぱなしの建物が「ゆう杉並（男女平等推進センター）」。



①



④



⑤



⑥

