

外環道の進捗状況について

外環道の進捗状況等について、下記のとおり報告いたします。

記

1 進捗状況

(1) 大泉ジャンクション

大泉ジャンクションより南側に向かって発進した本線トンネルのシールドマシンは、南行、北行ともに練馬区東大泉2丁目付近を掘進している。

また、本線トンネルのシールドマシンが発進するための立坑（縦穴）の工事及び本体との連結路（ランプ）の橋梁工と函渠を施工している。

氷川橋（白子川を渡る目白通りの橋）の撤去が完了したため、舗装の復旧等を施工している。

(2) 中央ジャンクション

中央ジャンクションでは、中央道と連絡する橋梁の下部工事や、地下連絡路（ランプ）の工事を進めている。

(3) 東名ジャンクション

東名ジャンクションより北側に向かって発進した本線トンネルのシールドマシンは、南行が調布市入間町2丁目付近を、北行が世田谷区成城4丁目付近を掘進している。

また、掘削のための施工基地の整備等、準備工事（ヤード整備等）を進めている。

2 添付資料

- ・外環道工事進捗状況

| |
|-----|
| 資料1 |
|-----|
- ・シールドマシンの現在位置図（大泉ジャンクション）

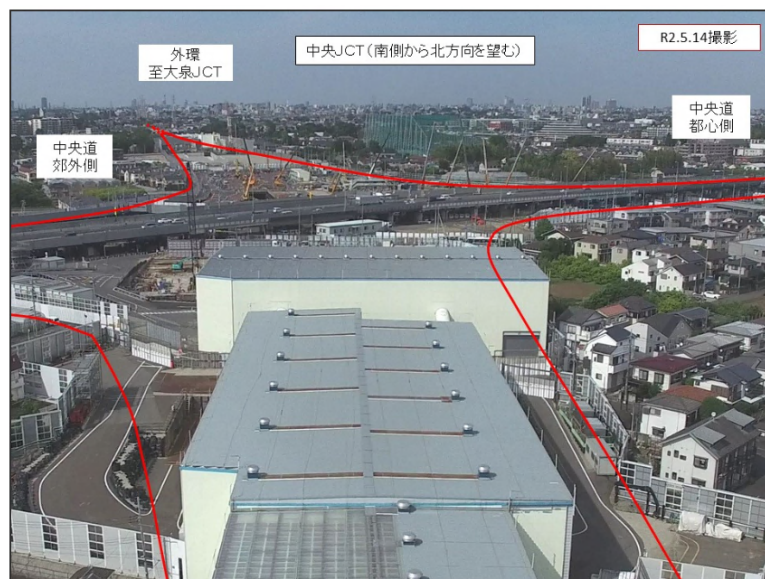
| |
|-----|
| 資料2 |
|-----|
- ・シールドマシンの現在位置図（東名ジャンクション）

| |
|-----|
| 資料3 |
|-----|

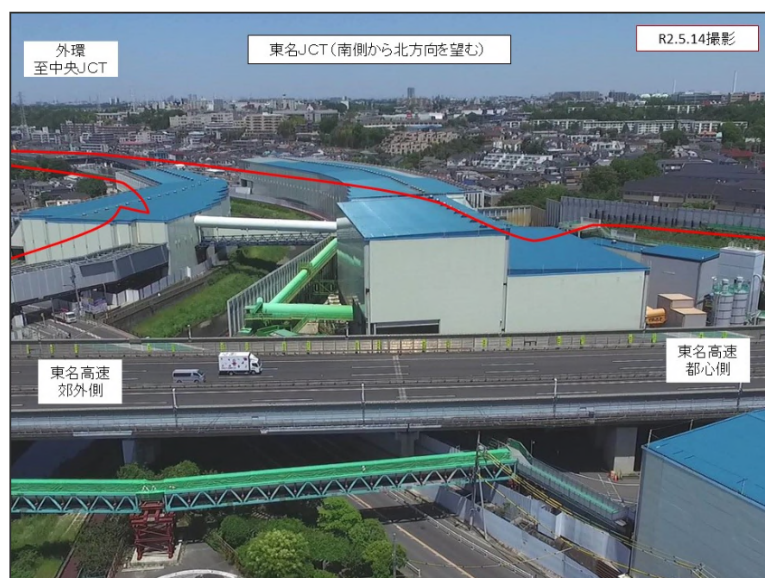
外環道工事進捗状況



大泉 JCT



中央 JCT



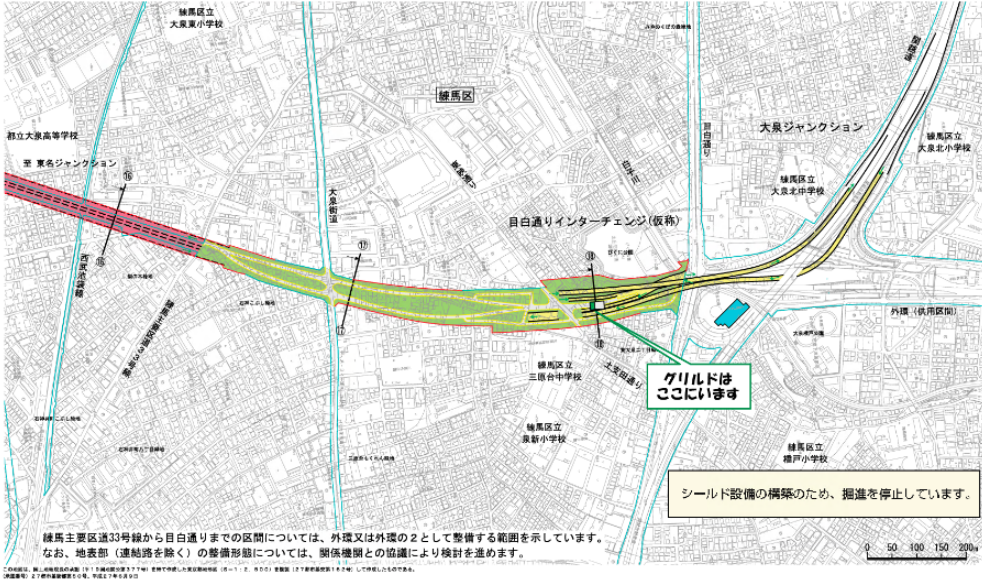
東名 JCT

シールドマシンの現在位置図 (大泉ジャンクション)

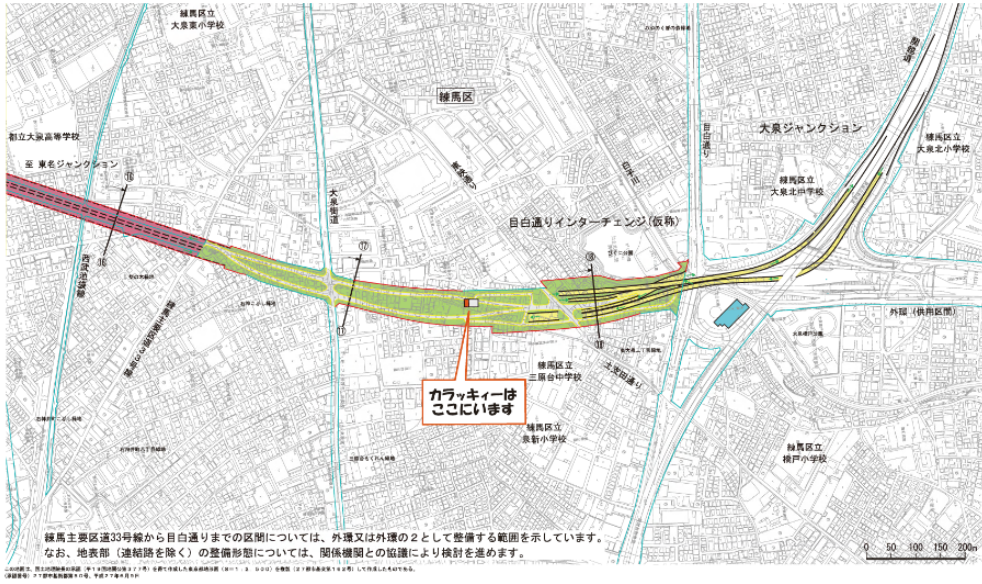
グリルドはどこ？



2020年06月01日7時時点
 東京都練馬区東大泉2丁目 (大泉JCTから482m)
 JCT、ICは仮称



2020年06月01日7時時点
 東京都練馬区東大泉2丁目 (大泉JCTから730m)
 JCT、ICは仮称



【令和2年6月1日現在】

東京外環プロジェクトホームページより

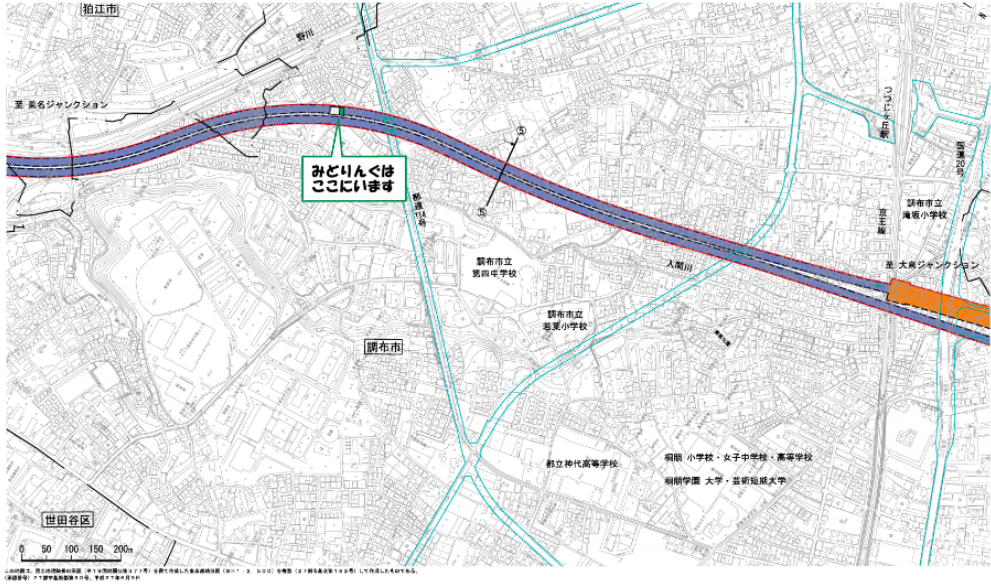
シールドマシンの現在位置図（東名ジャンクション）

みどりんぐはどこ？



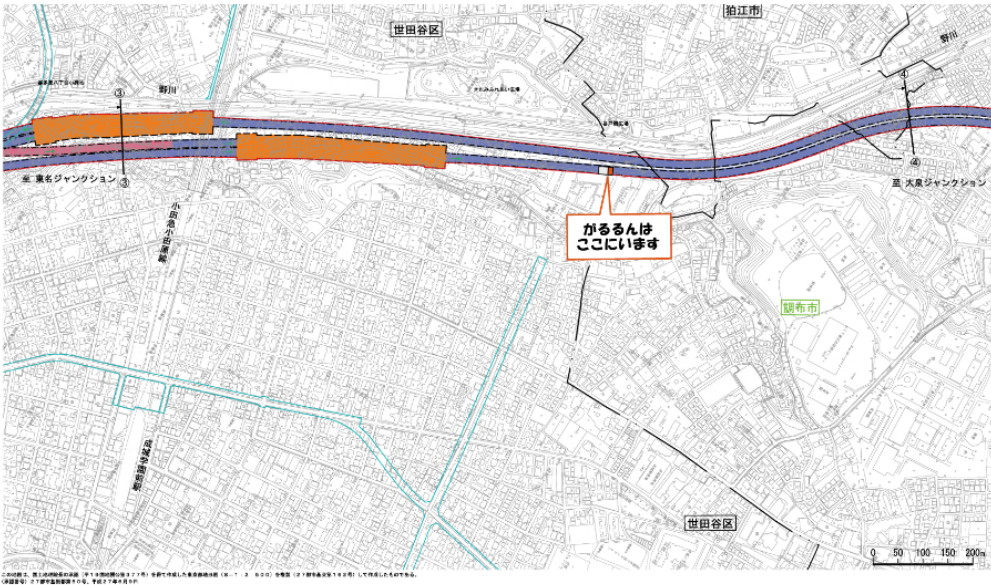
2020年06月01日7時時点
 東京都調布市入間町2丁目（東名JCTから3431m）

JCT、ICIは仮称



2020年06月01日7時時点
 東京都世田谷区成城4丁目（東名JCTから2639m）

JCT、ICIは仮称



【令和2年6月1日現在】

東京外環プロジェクトホームページより