



西武新宿線沿線

まちづくり通信



発行：平成25年11月 杉並区 都市整備部 都市計画課 鉄道立体担当

「まちづくり協議会」発足から2年が経過し、
「まちづくり構想」の検討が大詰めを迎えています。



資料提供：すぎなみ学倶楽部

▲旧機械技術研究所(昭和50年撮影)

▲現在の井草森公園

平成23年9月に発足した、西武新宿線上井草駅・井荻駅・下井草駅の各駅周辺地区まちづくり協議会は「まちづくり構想」を区へ提案することを目的のひとつとして活動しています。

(※「まちづくり構想」とは、地域の皆さまが主体となって、地域の実情を整理し、今後のまちづくりの目標などをまとめたものです)

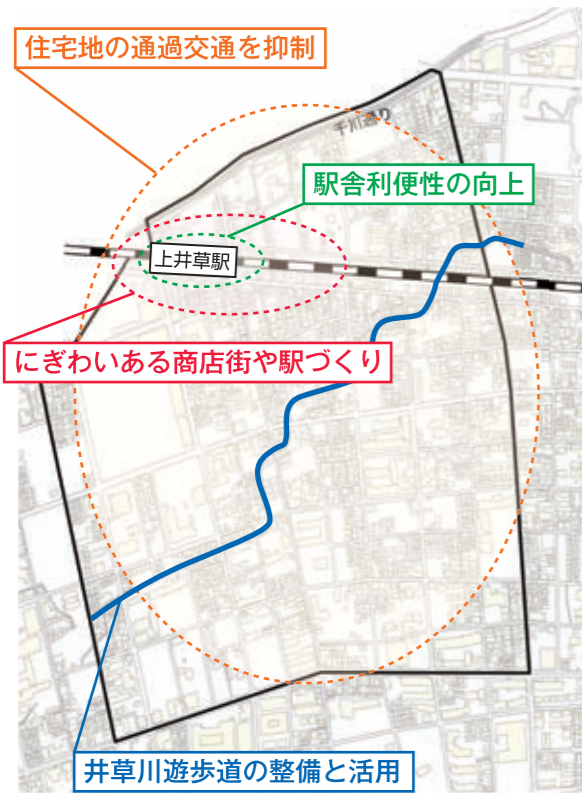
今号では、各協議会の「まちづくり構想」の検討内容についてご紹介いたします。

また、杉並区では地域のまちづくり活動を支援するとともに、提案された「まちづくり構想」を踏まえ、各駅周辺のまちづくりの方向性を検討していきます。



現在、各駅周辺地区まちづくり協議会が検討している「まちづくり構想」の一部をご紹介します。

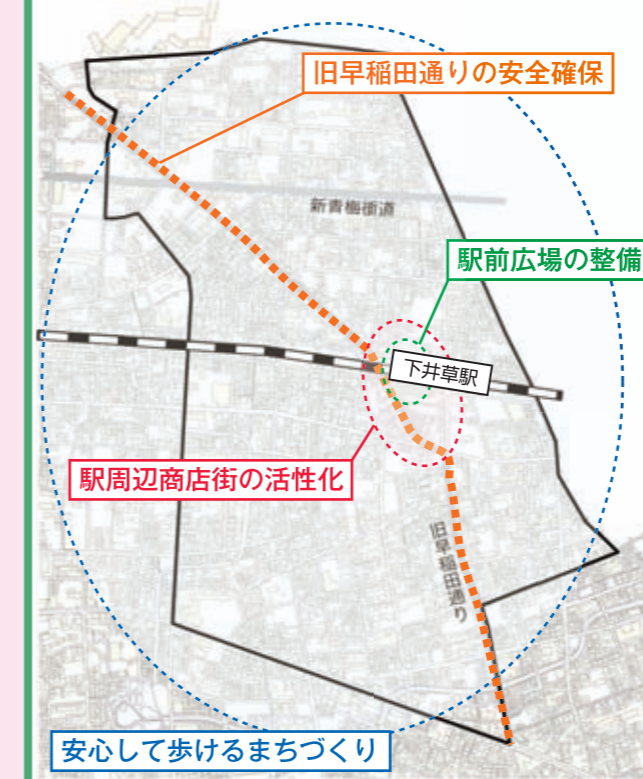
上井草駅周辺地区まちづくり協議会



その他の検討内容の一部として、こんなことが挙げられています

- 地域の魅力を深く理解する「上井草ファン」を増やす
- オリンピックを契機とした、スポーツのまちとしてのPR
- 地域で取り組むまちづくりの推進
- 共助が鍵となる防災まちづくり

下井草駅周辺地区まちづくり協議会



その他の検討内容の一部として、こんなことが挙げられています

- まちの顔となる駅前の景観づくり
- みどり豊かな環境の維持
- 防犯・防災対策の推進
- 空き家や空きスペースの有効活用
- 人や野鳥が集まる公園や遊歩道の整備
- イベントや憩いの場など、人が集う場づくり

井荻駅周辺地区まちづくり協議会



その他の検討内容の一部として、こんなことが挙げられています

- 地域住民の居場所づくり
- 旧杉並中継所の利活用
- 井荻南北地下駐輪場の改善
- 緑地（屋敷林・農地）の保全
- 地域の住民がまちに関心を持ち、できることから取り組むまちづくり
- バスルートの変更（井荻駅前）

PICK UP

協議会の 広報紙

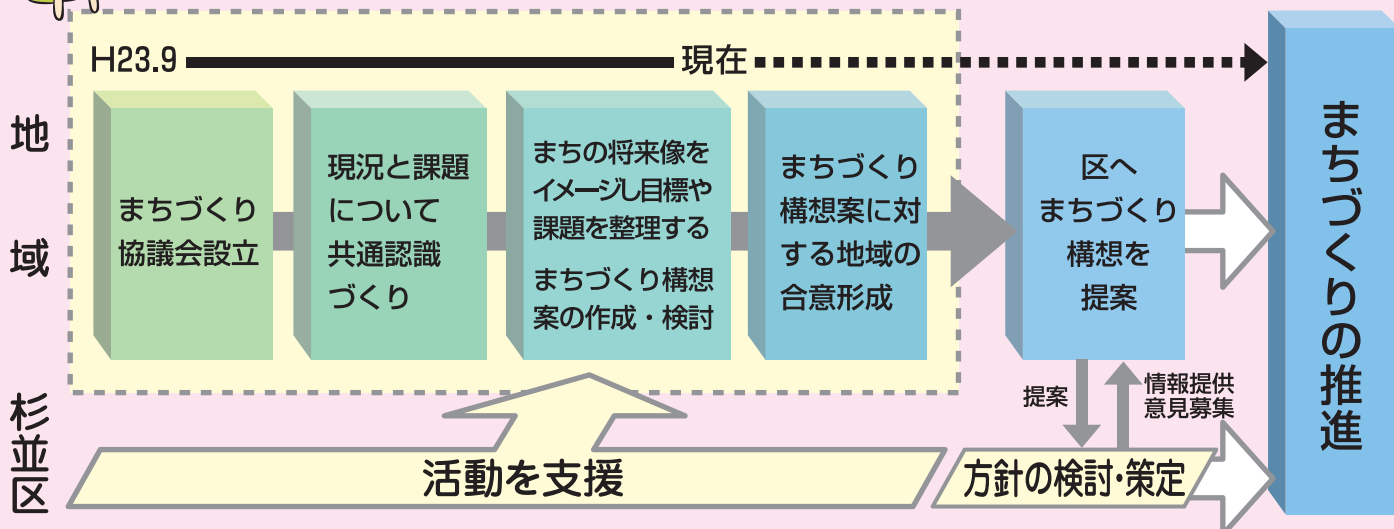
地域の実情に適ったまちづくりを進めるためには、地域の皆さまにまちづくりについて知っていただき、考えていただく機会が必要です。そこで、各駅のまちづくり協議会は、地域への周知活動の一環として広報紙を作成しています。

また、各協議会が区に提案する「まちづくり構想」についても、地域の意見を反映した構想とするため、提案前に対象地域内の皆さまに各戸配布しご意見を伺う予定です。各協議会が約2年をかけて作成した「まちづくり構想案」になりますので、お手元に届いた際は是非ご覧いただき、ご意見をいただければ幸いです。





西武新宿線沿線 まちづくりの進め方



沿線探訪 《井草森公園》

今回ご紹介するのは、井荻駅から北西に徒歩約5分に位置し、地域の方々の憩いの場となっている「井草森公園」です。総敷地面積が約4万㎡と、区立としては区内最大規模のこの公園は、旧通産省の機械技術研究所の移転跡地に整備され、平成8年3月に開園しました。

公園の東門をくぐっていくと、水遊び場を併設した人工池が設置され、水面に映る木々やあずまやが織りなす風景を楽しめます。春の桜並木も見事です。木々が色づくこれからの時期は特にオススメです。

公園中央の広々とした原っぱでは、草地の上を子ども達がかげまわる、のどかな風景が広がっています。遊具やゲートボールなどができる広場もあり、夏の間はデイキャンプも楽しめます。

また、公園南西にはサッカーやラグビーなどに利用できる天然芝の多目的運動場があり、その北側の高台エリアには、花畑が視界いっぱいに広がっています。その年によって咲く花は異なりますが、今年の春は菜の花、夏には区の交流都市である北海道名寄市のひまわりが一面に咲き誇りました。

さて、花やみどりが見どころの井草森公園ですが、災害時に火災の延焼があった場合や震災救援所が危険になった場合に避難する「広域避難場所」に指定され、防災公園としての機能も備えています。

防火植樹帯に囲まれた園内には、半径4.2mの範囲を消火できる放水銃や樹木スプリンクラーが多数設置され、全ての入口には避難者を火から守るゲートシャワーがあります。さらに、防火水槽や応急給水槽、災害備蓄倉庫も併設され、有事の際は一時的な避難場所として利用できるよう整備されています。

ご来園の際は、四季折々の花々や、みどりとのコラボレーションを楽しみながら、ところどころに配置された防災施設を確認してみるのはいかがでしょうか。



問い合わせ先：杉並区 都市整備部 都市計画課 鉄道立体担当
TEL 03-3312-2111 内線 3504
FAX 03-5307-0689