

5-1. 防災道路マップ

主要な道路（通学路想定）



緊急道路障害物除去路線



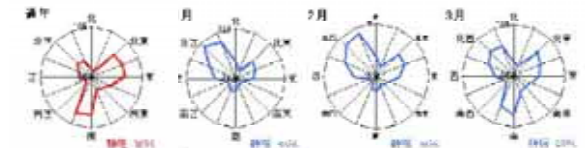
延焼遮断帯位置図



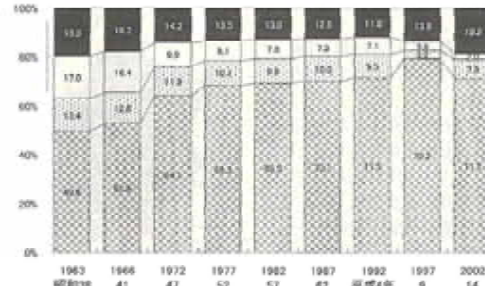
- 主要な道路（通学路想定）
- - - 東京都緊急道路障害物除去路線
- 杉並区緊急道路障害物除去路線
- - - 延焼遮断帯

	2.2m以上～0.5m未満 1人の膝までつかる植栽
	0.5m以上～1.0m未満 1人の胸までつかる植栽
	1.0m未満～2.0m未満 1部の膝下まで浸水する植栽
	2.0m以上～5.0m未満 ほぼ膝下まで浸水する植栽
	浸水のあった箇所（隔年6月～年次行灯）

5-2. 杉並区の緑と風の状況

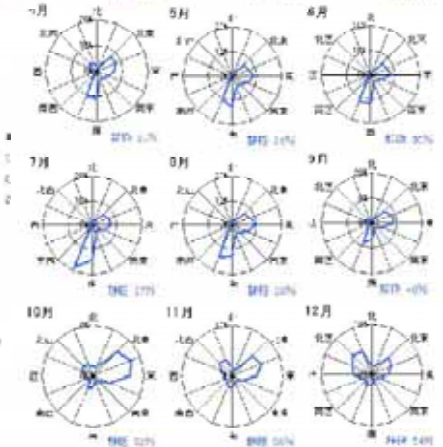


杉並区の緑被率の推移



（平成14年度みどりの実態調査より）

練馬の1999～2003年の5年間の月別風向出現率（東京管区気象台データ）



5-3. みどりと水のまちづくり方針（杉並区みどりの基本計画より）

○区立学校の緑化と活用

- ・校庭・敷地を地域の緑地・オープンスペースとして改善し、可能な限り地域住民に開放して活用する。
- ・地域のシンボルとなる大木を植栽し、育成する。
- ・地域の避難・防災活動の拠点としての機能をも踏まえて、接道部は生垣や植樹帯、花壇など可能な限り開放的なものにしてゆく。



みどりのネットワークのイメージ



通り抜けを兼ねたまちかどの小広場 民間施設等の公開による小広場