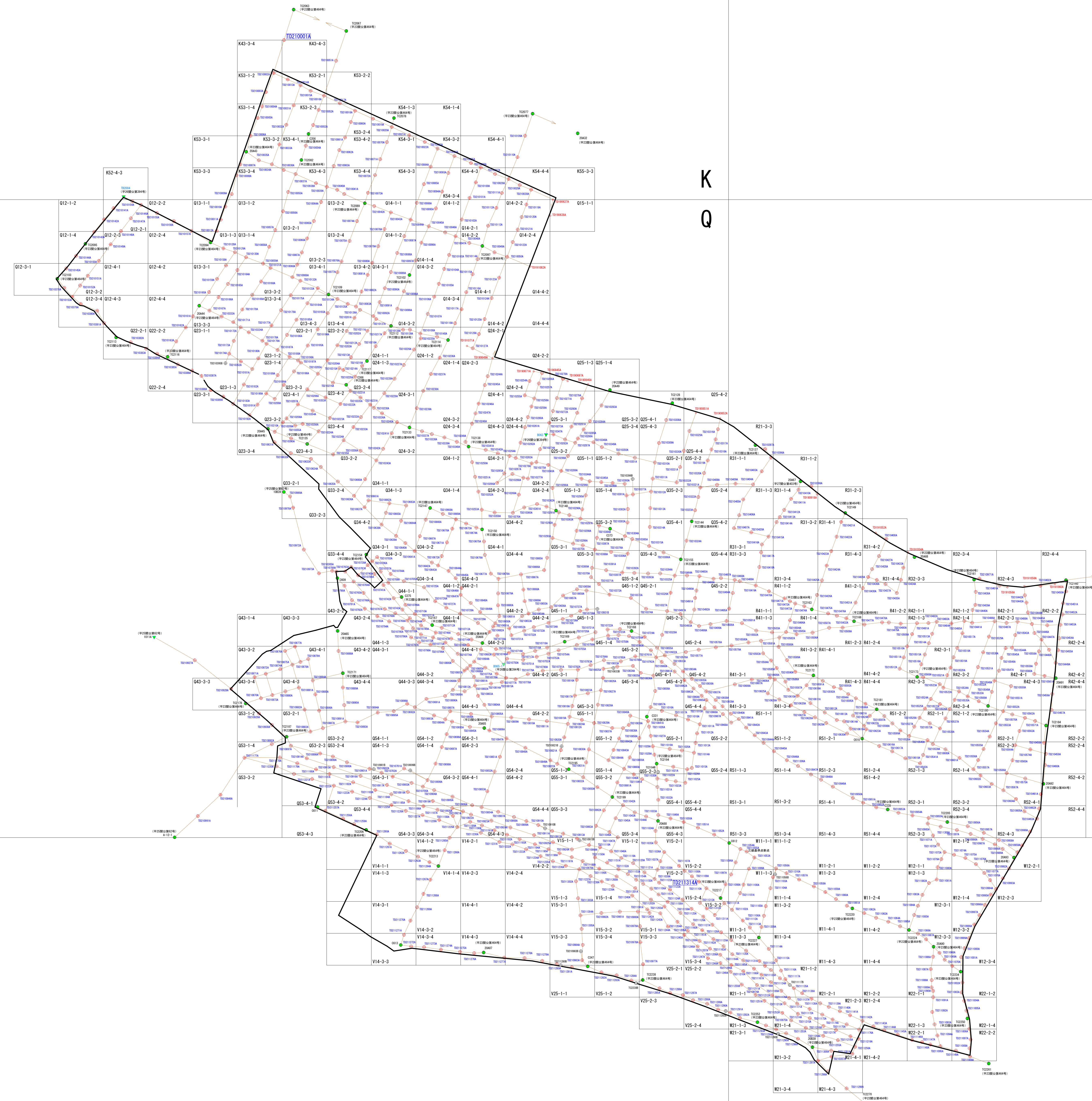
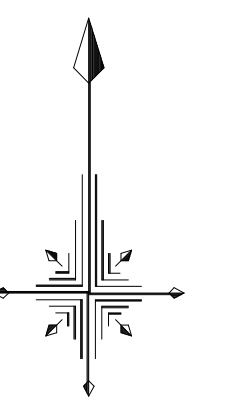


細部図根測量網図

令和3年度 東京都杉並区松庵一丁目、久我山一・二・三・四・五丁目地区

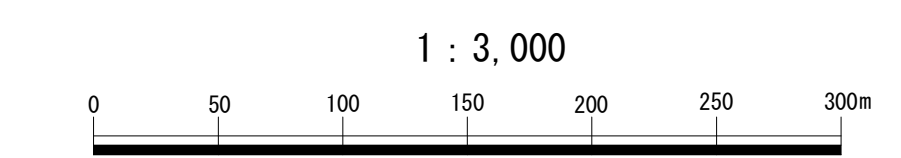


K
Q

L
R

V

W



凡 例	
●	二等基準点
●	一等基準点
●	二等水準点
●	一等水準点
●	既設細部多角点
●	新設細部多角点 (一次)
●	細部放射点
—	路線
—	色
—	細部多角 一次
—	茶
—	細部放射 一次
—	茶
—	採用地図
—	新採用地
—	調査区域界

細部図根測量網図	
調査区域名	令和3年度 東京都杉並区松庵一丁目、久我山一・二・三・四・五丁目地区
縮尺	1 : 3,000
発行機関名	都市再生調査事業協同組合