


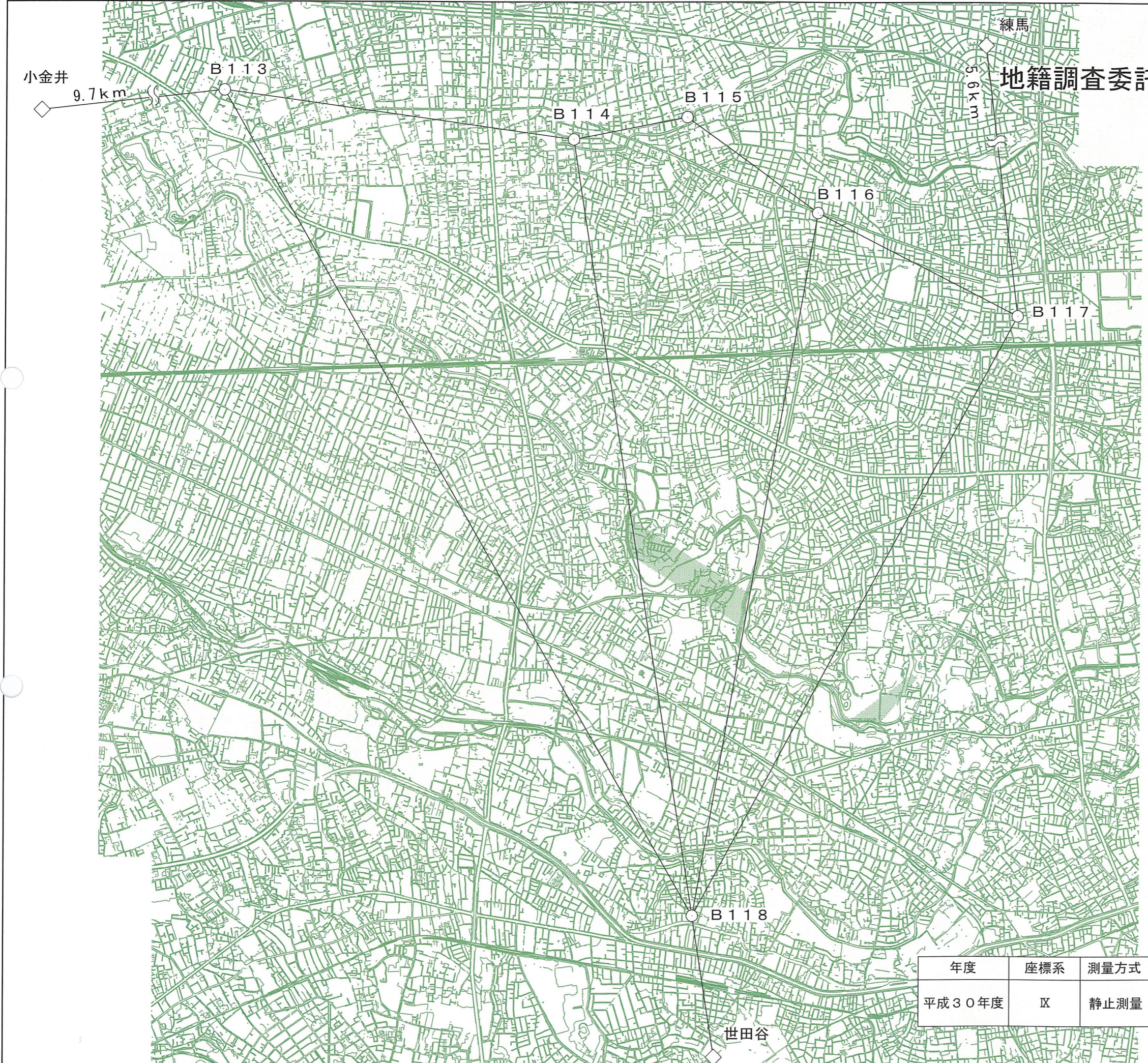
平成30年度
 地籍調査委託(官民境界等先行調査事前協議)
 2級基準点測量
 基準点網図



東京都杉並区
 縮尺 1/25,000

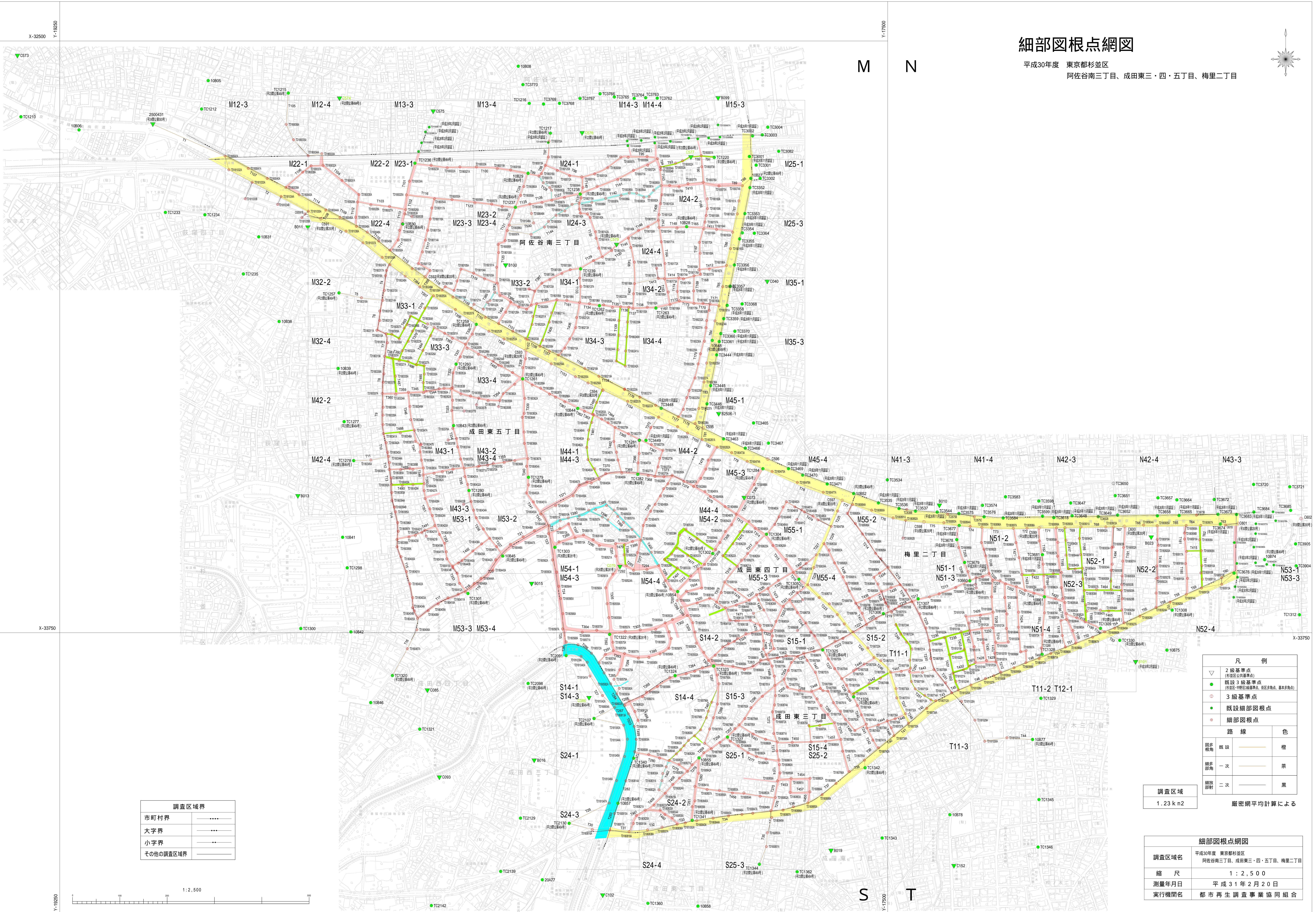

凡例	
◇	電子基準点
○	2級基準点(新設点)

年度	座標系	測量方式	計画機関	作業機関
平成30年度	IX	静止測量	杉並区都市整備部 土木管理課	株式会社 大輝

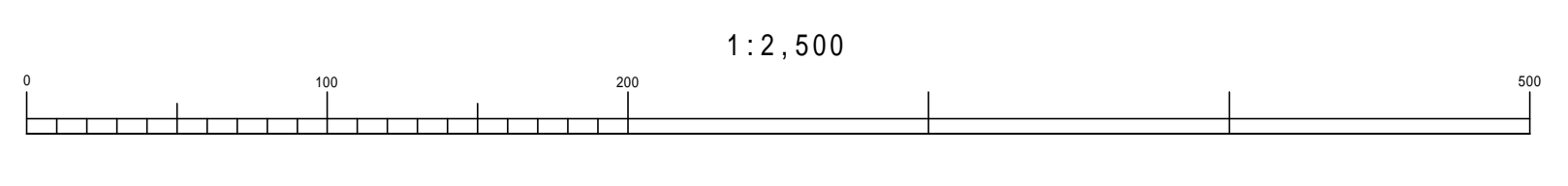


細部図根点網図

平成30年度 東京都杉並区
阿佐谷南三丁目、成田東三・四・五丁目、梅里二丁目



調査区域界	
市町村界	----
大字界	---
小字界	- - -
その他の調査区域界	---



調査区域
1.23 km²

凡例	
▽	2級基準点 (杉並区公共基準点)
●	既設3級基準点 (杉並区・中野区・豊島区・目黒区・世田谷区・目黒区・基本多角点)
○	3級基準点
●	既設細部図根点
○	細部図根点
路線	
色	線
既設	橙
一次	茶
二次	黒

厳密網平均計算による

細部図根点網図	
調査区域名	平成30年度 東京都杉並区 阿佐谷南三丁目、成田東三・四・五丁目、梅里二丁目
縮尺	1 : 2,500
測量年月日	平成31年2月20日
実行機関名	都市再生調査事業協同組合