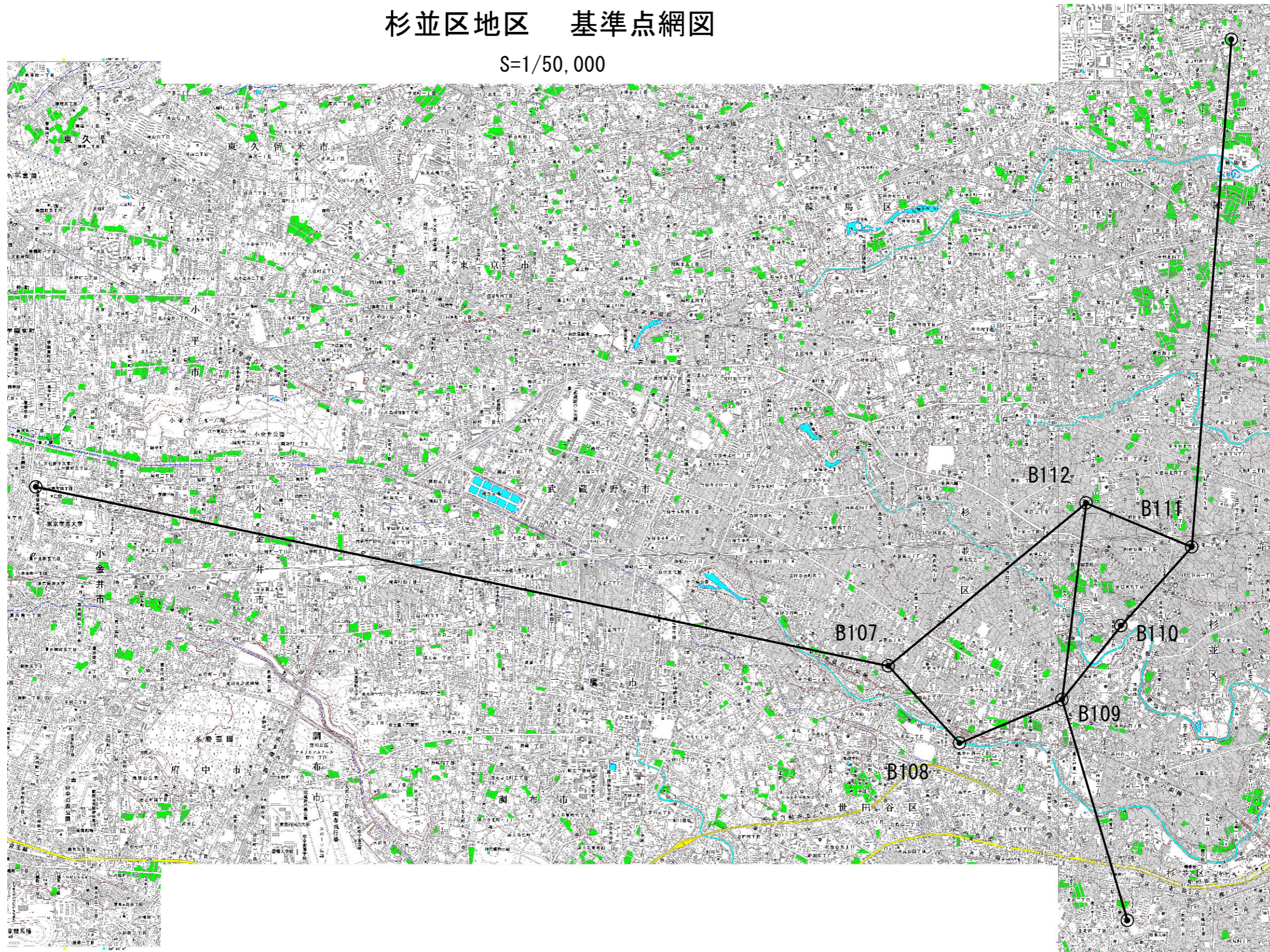


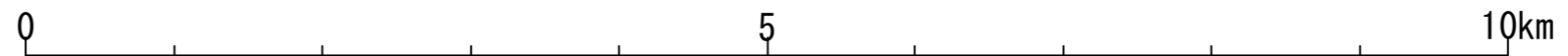
平成29年度 2級基準点測量
杉並区地区 基準点網図

S=1/50,000

電子基準点
小金井



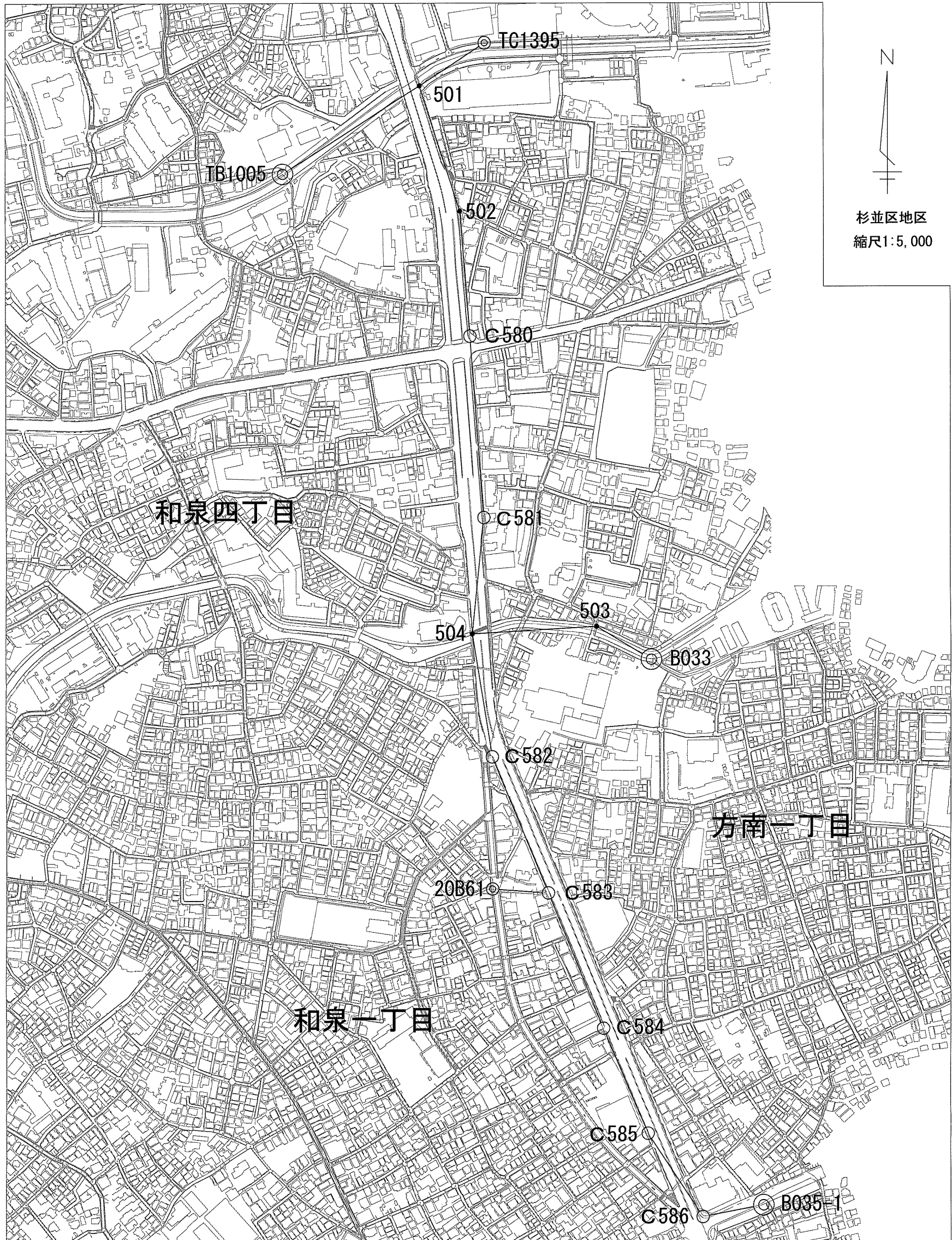
電子基準点
練馬A



電子基準点
世田谷

3級基準点測量（方南一丁目・和泉一丁目・和泉四丁目）

網 図



記号	種 別
◎	与点基準点 (2級相当)
⊙	与点基準点 (3級相当)
○	新設基準点
•	節点

作 業 年 度	作 業 種 類	座 標 系 番 号	測 量 計 画 機 関	測 量 作 業 機 関
平成29年度	3級基準点	(9)	杉 並 区	都市再生調査事業協同組合

3級基準点測量（方南一丁目・和泉一丁目・和泉四丁目） 網 図


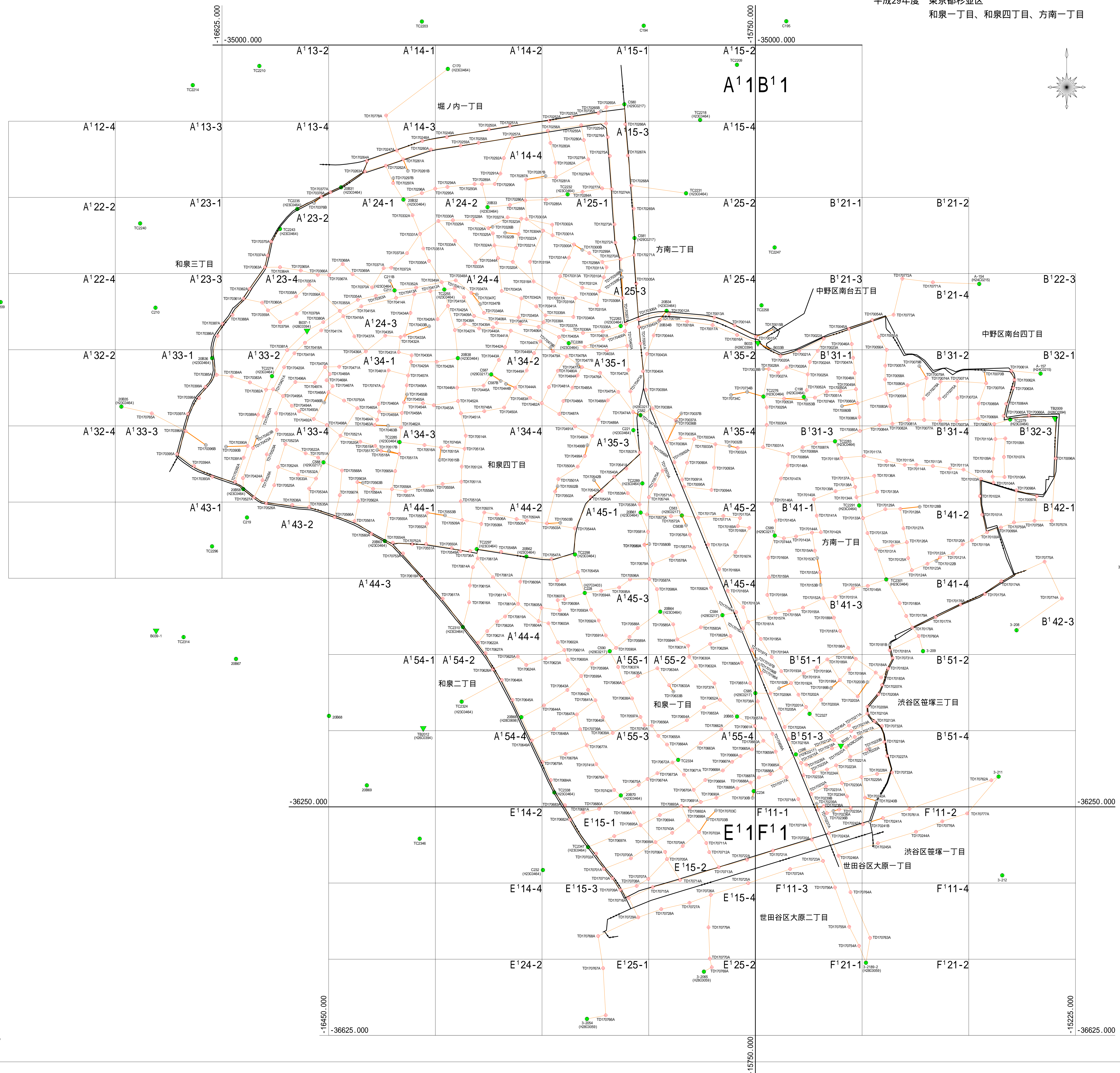


記号	種 別
◎	与点基準点（2級相当）
⊙	与点基準点（3級相当）
○	新設基準点
•	節点

作 業 年 度	作 業 種 類	座 標 系 番 号	測 量 計 画 機 関	測 量 作 業 機 関
平成29年度	3級基準点	(9)	杉 並 区	都市再生調査事業協同組合


地籍細部図根点網図

平成29年度 東京都杉並区
和泉一丁目、和泉四丁目、方南一丁目



市町村界	----
大字界	----
小字界	----
その他の調査区域界	----

1:2,500



▼	2級基準点 (杉並区公共基準点)
●	既設3級基準点 (杉並区・中野区・国分寺市・国分寺市・国分寺市)
○	地籍図根多角点
●	既設細部図根点
●	細部図根点
○	細部図根点(放射点)
路線	
回線多角	二次 青
細部多角	一次 茶
細部放射	一次 茶

調査区域	0.97 km ²
------	----------------------

厳密網平均計算による

調査区域名	平成29年度 東京都杉並区 和泉一丁目、和泉四丁目、方南一丁目
縮尺	1:2,500
実行機関名	都市再生調査事業協同組合