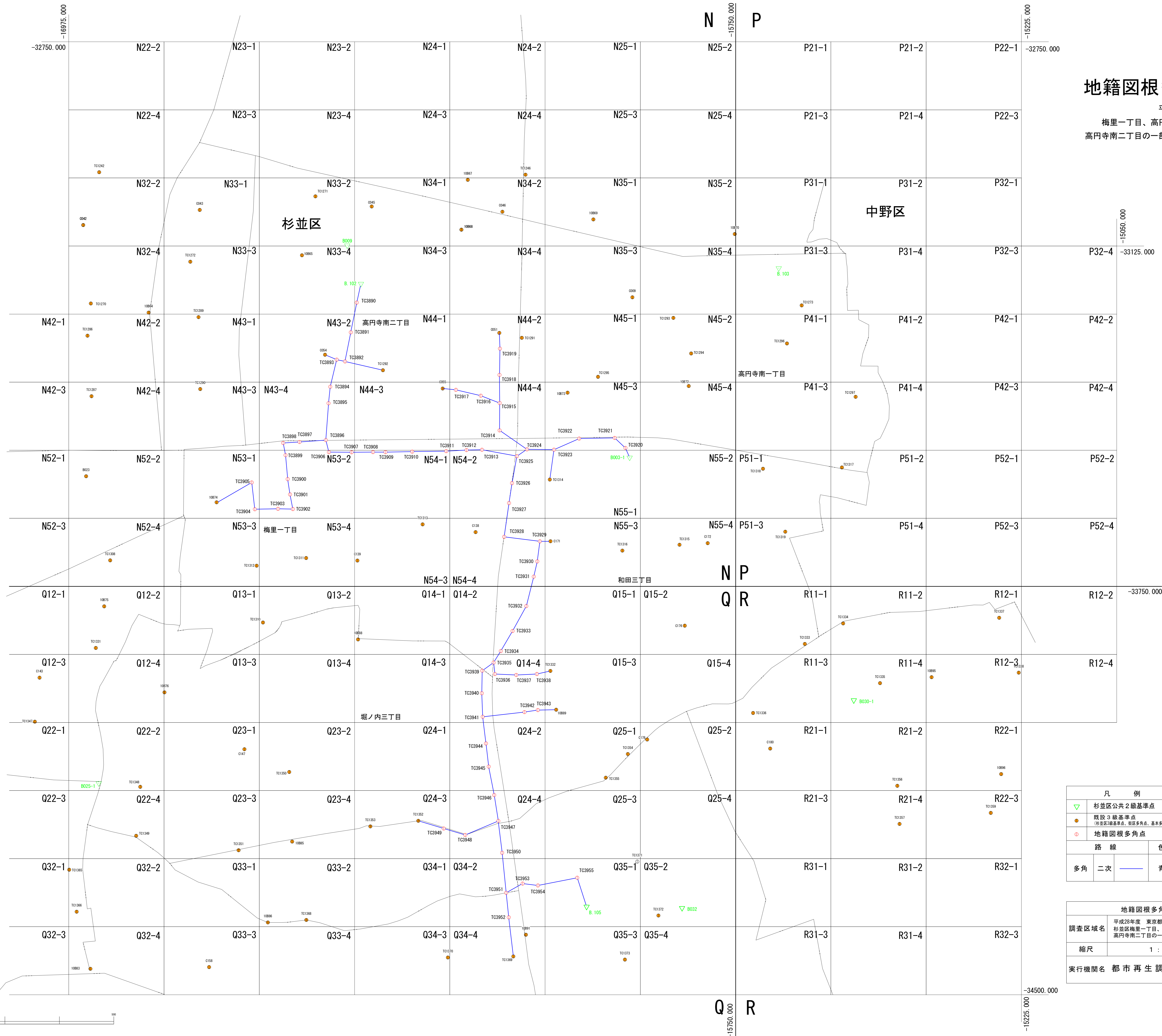
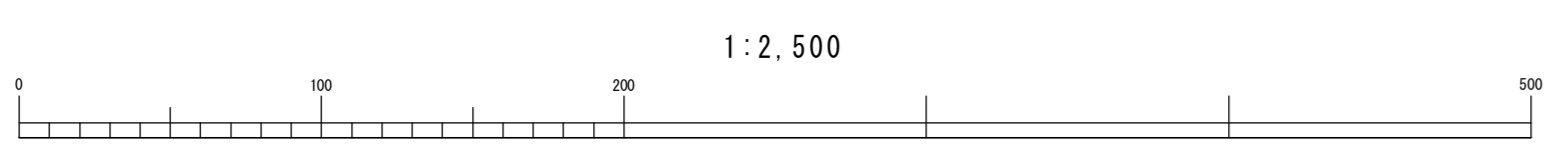


地籍図根多角点網図

平成28年度 東京都杉並区
梅里一丁目、高円寺南一丁目、和田三丁目、
高円寺南二丁目の一部及び堀ノ内三丁目の一部




調査区域界	
市町村界	-----
大字界	-----
小字界	-----
その他の調査区域界	-----
採用区画	新区画



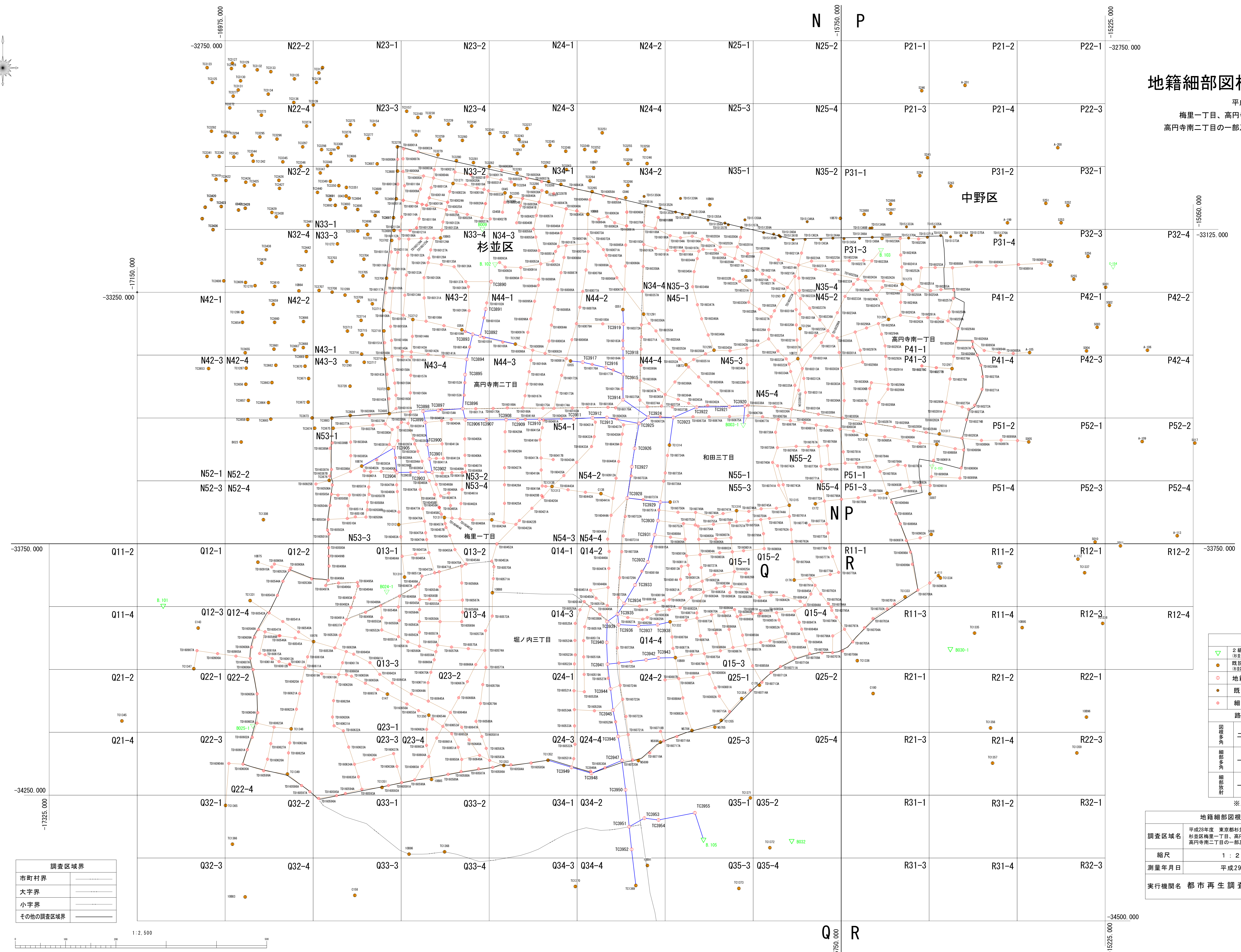
凡 例	
▽	杉並区公共2級基準点
●	班級3級基準点 (杉並区測量基点、街区多角点、基本多角点)
○	地籍図根多角点
路 線	
多角	二次
	青

地籍図根多角点網図	
調査区域名	平成28年度 東京都杉並区 杉並区梅里一丁目、高円寺南一丁目、和田三丁目、 高円寺南二丁目の一部及び堀ノ内三丁目の一部
縮尺	1 : 2,500
実行機関名	都市再生調査事業協同組合

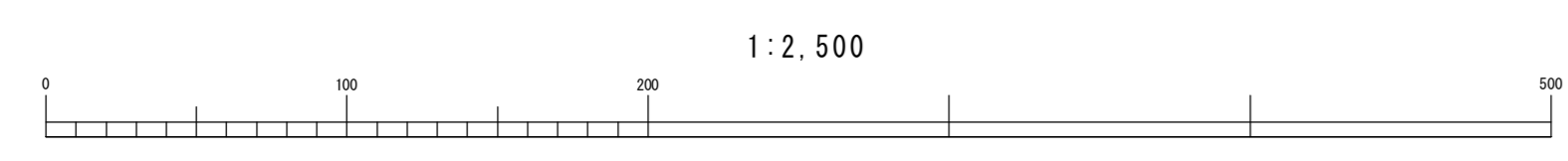


地籍細部図根点網図

平成28年度 東京都杉並区
梅里一丁目、高円寺南一丁目、和三丁目、
高円寺南二丁目の一部及び堀ノ内三丁目の一部



調査区域界	
市町村界	-----
大字界	-----
小字界	-----
その他の調査区域界	-----



凡例		
	2 級基準点 (杉並区公共基準点、中野区公共基準点)	
	既設3 級基準点 (杉並区・中野区公共基準点、街区公共点、基本公共点)	
	地籍図根多角点	
	既設細部図根点	
	細部図根点	
路線		
色		
図根多角	二次	青
細部多角	一次	茶
細部放射	一次	茶

地籍細部図根点網図	
調査区域名	平成28年度 東京都杉並区 杉並区梅里一丁目、高円寺南一丁目、和三丁目、 高円寺南二丁目の一部及び堀ノ内三丁目の一部
縮尺	1 : 2,500
測量年月日	平成29年1月15日
実行機関名	都市再生調査事業協同組合

※厳密網平均計算による