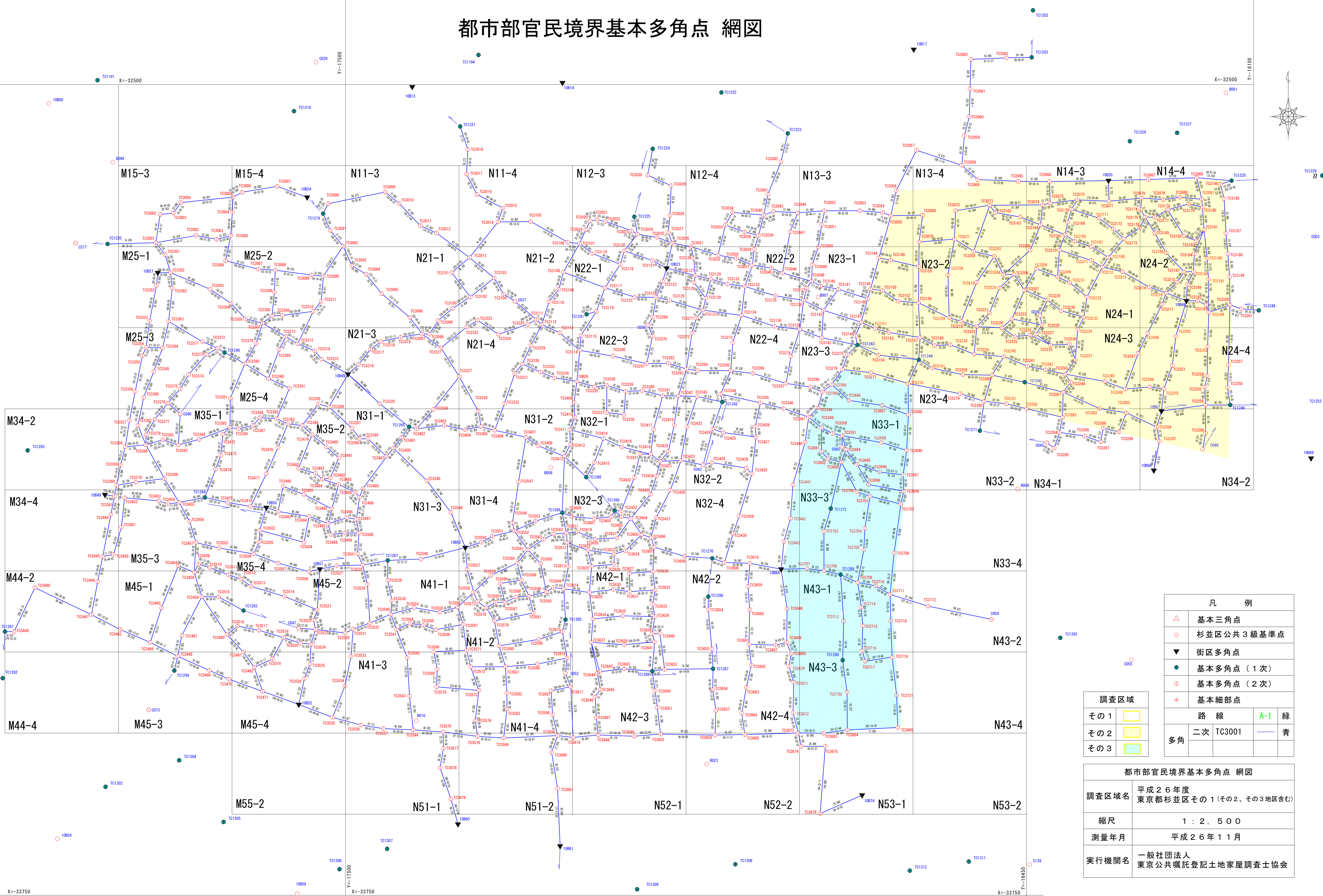


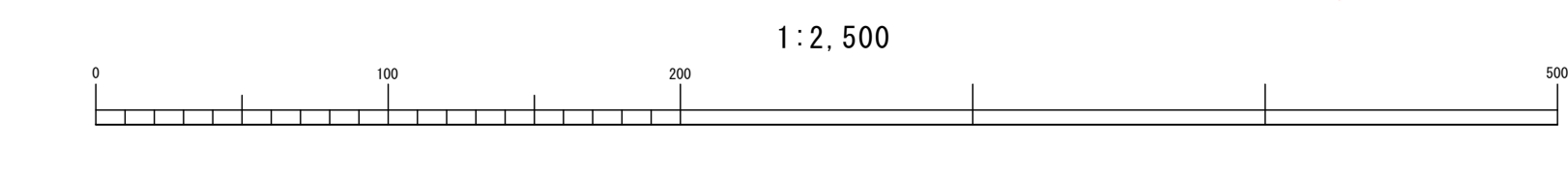
都市部官民境界基本多角点 網図



調査区域		
その1		
その2		
その3		


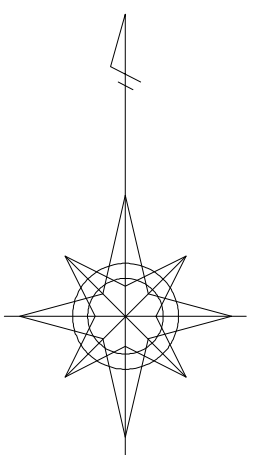
路 線		
		A-1 緑
多角		二次 TC3001 青

都市部官民境界基本多角点 網図	
調査区域名	平成26年度 東京都杉並区その1 (その2、その3地区含む)
縮尺	1 : 2,500
測量年月	平成26年11月
実行機関名	一般社団法人 東京公共嘱託登記土地家屋調査士協会



地籍图根多角点网图兼细部图根点配置图

平成27年度東京都杉並区附佐分谷北一・二・三・四・五・六丁目、
高円寺北一・二・三・四丁目、
高円寺南五丁目、木太沼一丁目



凡例

▽	地籍基本点 (国定三角点、市定三角点)
▽	地籍基本点 (中野区)
●	地籍基本点 (国定三角点、市定三角点、基本点)
●	地籍基本点 (中野区)
○	地籍基本点
○	地籍基本点

道路	色
道路幅員	二 次
道路幅員	一 次
道路幅員	二 次
道路幅員	一 次

測量区境界 2.5 3.5 5.0 m

地籍基本点の計算上は

測量区境界	地籍基本点の計算上は
測量区境界	地籍基本点の計算上は
測量区境界	地籍基本点の計算上は
測量区境界	地籍基本点の計算上は
測量区境界	地籍基本点の計算上は