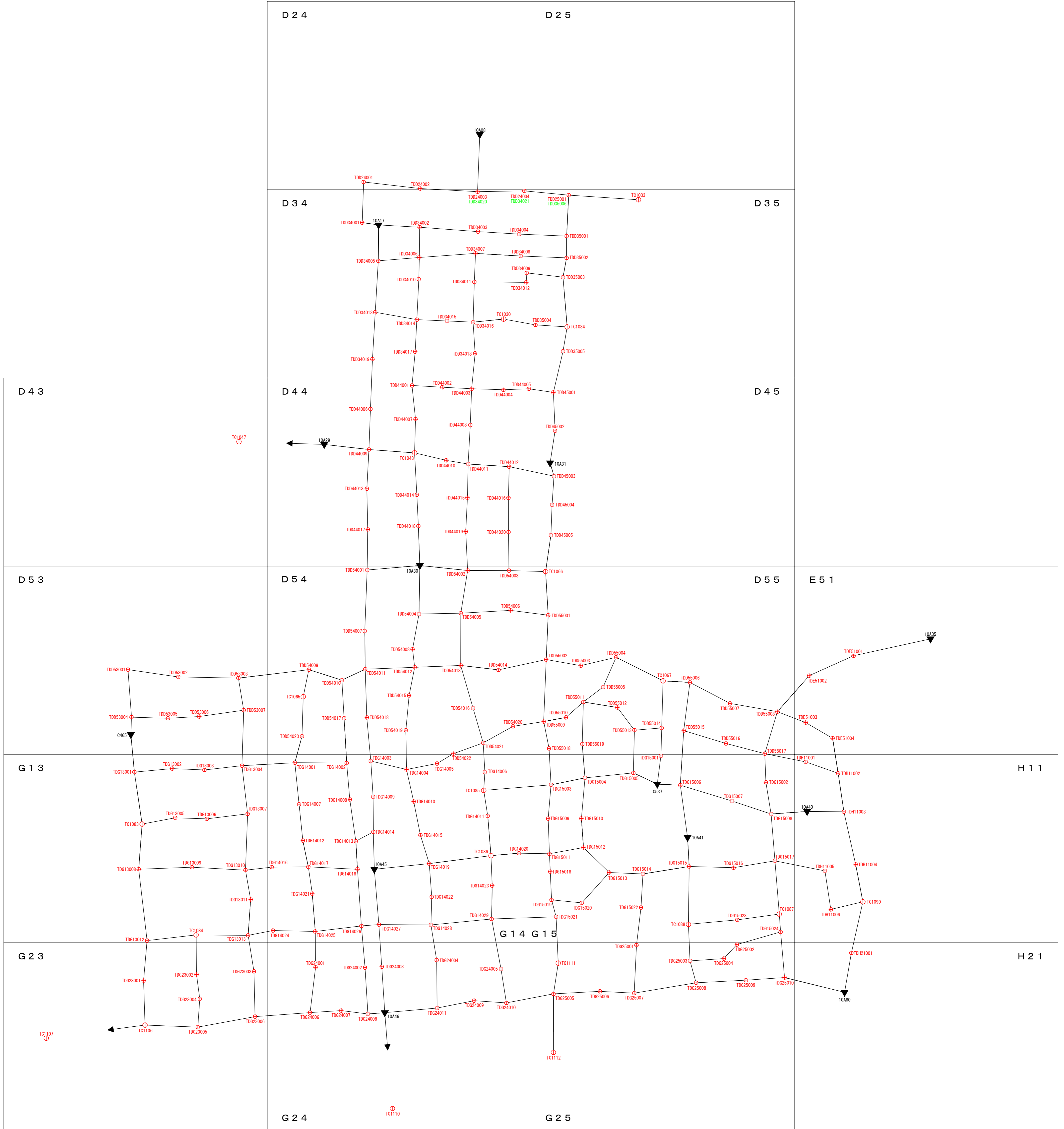



# 都市部官民境界基本細部測量網図

平成24年度 東京都杉並区における  
都市部官民境界基本細部測量(多角測量法)網図

SC: 1/2, 500

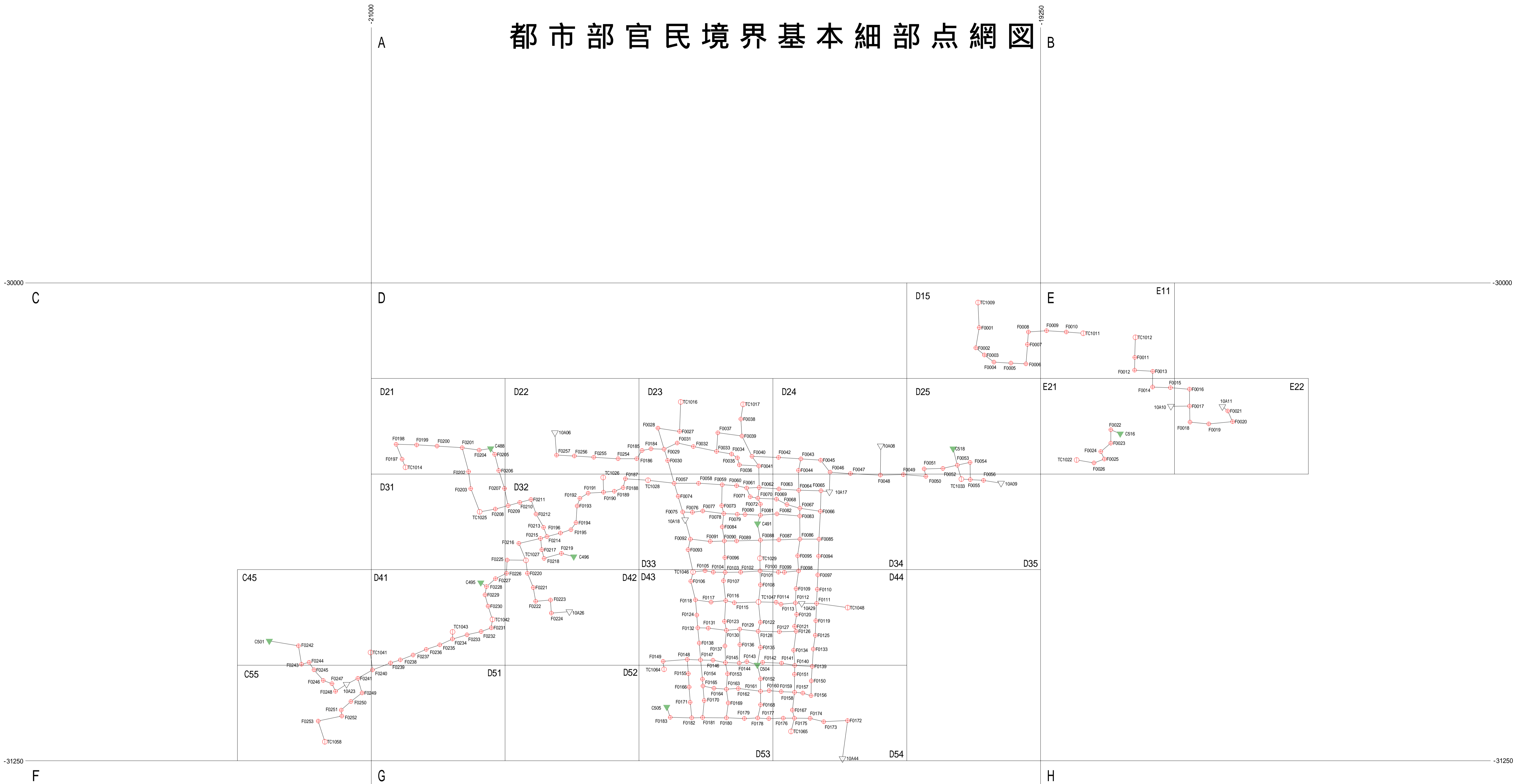


基本細部測量網図	
調査区域名	平成24年度東京都杉並区
縮尺	1 : 2 5 0 0
実行機関名	株式会社タハラ測量



凡 例	
▼	街区多角点 及び 杉並区 3級基準点
⊕	都市部官民境界基本多角点
⊕	都市部官民境界基本細部点 (多角測量法)
—	採用区画

# 都市部官民境界基本細部点網図



都市部官民境界基本細部点網図	
調査区域名	東京都杉並区井草区域
縮尺	1:5,000
測量年月	平成24年3月
実行機関名	協立測量株式会社