

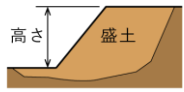
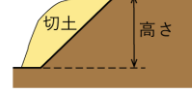
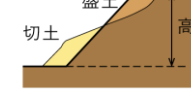
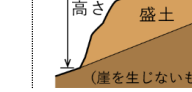

開発行為・宅地造成の事前相談書

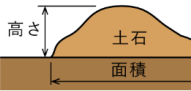
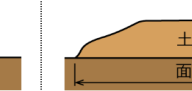
開発行為又は宅地造成を下記のとおり計画しています。

つきましては、開発行為または盛土規制法許可の要・不要について、関係図書を添えて事前相談を申し出ます。

事業者	住所：	代理者	住所：						
	氏名：		氏名： TEL：						
住居表示	丁目	番	号	登記地目	例) 宅地：	m ²	m ²		
地番表示		番					m ²	m ²	
区域面積	<input type="checkbox"/> 実測 <input type="checkbox"/> 登記	m ²	造成面積		m ² (建築面積 m ² 含む) m ² ←建築面積を除く				
計画後 地盤高	地盤高 (最高)：	m	現況地盤 から	盛土(最大)	m	専用住宅：	棟		
	地盤高 (最低)：	m		切土(最大)	m	用途 共同住宅：	棟		
	高低差	m		合計：	m	その他	：		
既存道路	側) 現況幅員：	m	<input type="checkbox"/> 認定 <input type="checkbox"/> 指定	幅員：	m	<input type="checkbox"/> 公道 <input type="checkbox"/> 私道	項 号		
	側) 現況幅員：	m	<input type="checkbox"/> 認定 <input type="checkbox"/> 指定	幅員：	m	<input type="checkbox"/> 公道 <input type="checkbox"/> 私道	項 号		
	側) 現況幅員：	m	<input type="checkbox"/> 認定 <input type="checkbox"/> 指定	幅員：	m	<input type="checkbox"/> 公道 <input type="checkbox"/> 私道	項 号		
新設道路	幅員：	m	延長：	m	道路拡幅	幅員：	m	延長：	m / 廃止
関係法令	<input type="checkbox"/> 風致地区 (内・外) <input type="checkbox"/> 生産緑地 (有・無) <input type="checkbox"/> 埋蔵文化財 (有・無) <input type="checkbox"/> 都市計画施設 (有・無)								
	<input type="checkbox"/> 地区計画 (内・外) <input type="checkbox"/> 指定建蔽率 (%)								

※以下、区チェック欄

①盛土で高さが 1m超の崖を生ずるもの 	②切土で高さが 2m超の崖を生ずるもの 	③切盛を行い、高さが 2m超の崖を生ずるもの (①②を除く) 	④盛土で高さが 2m超となるもの (①③を除く) 	⑤盛土又は切土をする 土地面積が500㎡超となる もの (①~④を除く) 
---	---	---	--	---

⑥最大時に堆積する高さが 2m超となる土石の堆積 (m) 	⑦最大時に堆積する面積が 500㎡超となる土石の堆積 (m ²) 
---	--

- 隣接地において、区画形質の変更を行わない場合に限る。
(側隣接地)
- 道路拡幅による掘削
- がけ面の補強
- 造成と同時に建築工事を行う

■許可要否

盛土規制法許可： 要 () / 不要
 開発行為許可： 要 (区画・形・質) / 不要

調査： 年 月 日
 決裁： 年 月 日
 回答： 年 月 日

(課長) (係長) (係員)